

# 会津防災ニュース

工事名 会津防災工事

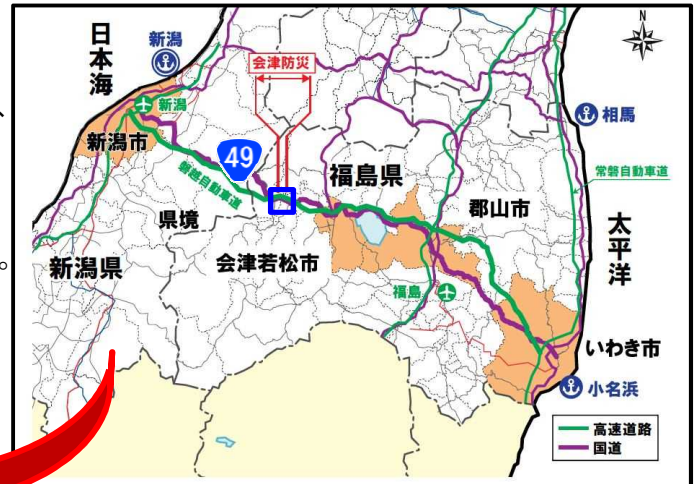
第1号 令和4年3月



## 会津防災について

国道49号「会津防災」は、柳津町藤～西会津町睦合までの延長3kmの2車線道路として計画されました。柳津町と西会津町の間にある藤峠は、傾斜が急勾配及び急カーブが連続し、大雨など異常気象時に落石等の災害が発生する恐れのある区間も有り交通の難所となっています。安全で円滑な交通の確保と冬期交通障害による道路寸断を回避するため平成26年度より国直轄事業として着手し、整備の促進を図っています。

## 【広域地図】



## 【位置図】



国道49号は、太平洋と日本海を結ぶ大動脈になっています。地域間交流・連携・産業経済に欠かせない道路です。

地域住民の皆様、工事のご理解とご協力をよろしくお願い致します。




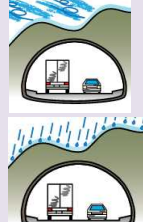
## 整備効果

- **冬期の安全・安心の確保**  
トンネルにより風雪の影響を受けない道路へ
- **災害に強く**  
トンネルにより土砂災害の影響を受けない道路へ
- **災害時の緊急輸送道路の確保**  
東日本大震災において緊急輸送路として緊急輸送路としての機能を確保、信頼性を高めます。

## 整備前



## 整備後

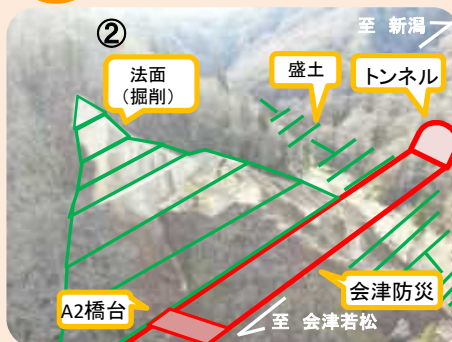


## 会津防災藤地区橋梁下部工工事 A-1

今年度の工事



撮影日:2021年11月30日



撮影日:2021年11月30日

## ▲藤地区

- ① 現在、新しい橋の橋脚(P1)を作るための掘削作業を行っています。
- ② 現在、法面(斜面)の掘削作業を行っています。  
最大7段(直高約50m)の法面(斜面)が出来る予定です。

安全第一を最優先に工事を進めています。



会津防災の道路計画を **赤色の線** で表しています。