

阿武隈川上流(福島県)砂利採取規制計画について(1/3)

【令和4年 4月現在】

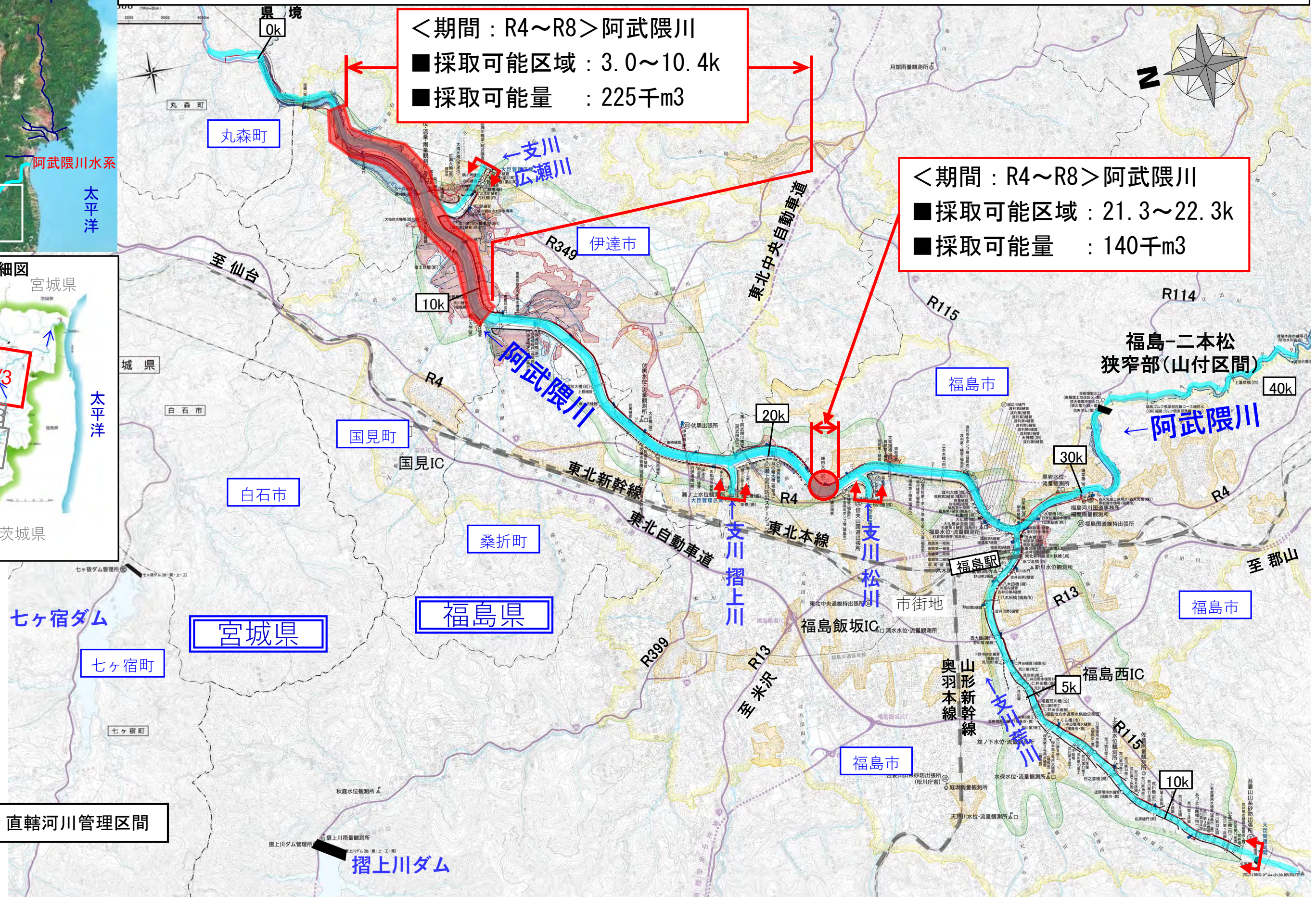
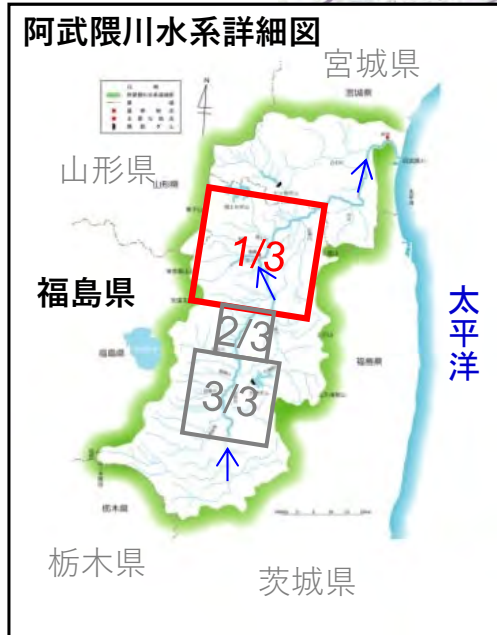
位置図



- 現在、阿武隈川上流において砂利採取可能な箇所は以下の箇所です。
- コンクリート骨材以外にも使用できるように用途規制は廃止しております。
- 本区間の砂利採取に関する問合せは、福島河川国道事務所河川管理課までご連絡下さい。

＜期間：R4～R8＞阿武隈川
■採取可能区域：3.0～10.4k
■採取可能量：225千m³

＜期間：R4～R8＞阿武隈川
■採取可能区域：21.3～22.3k
■採取可能量：140千m³

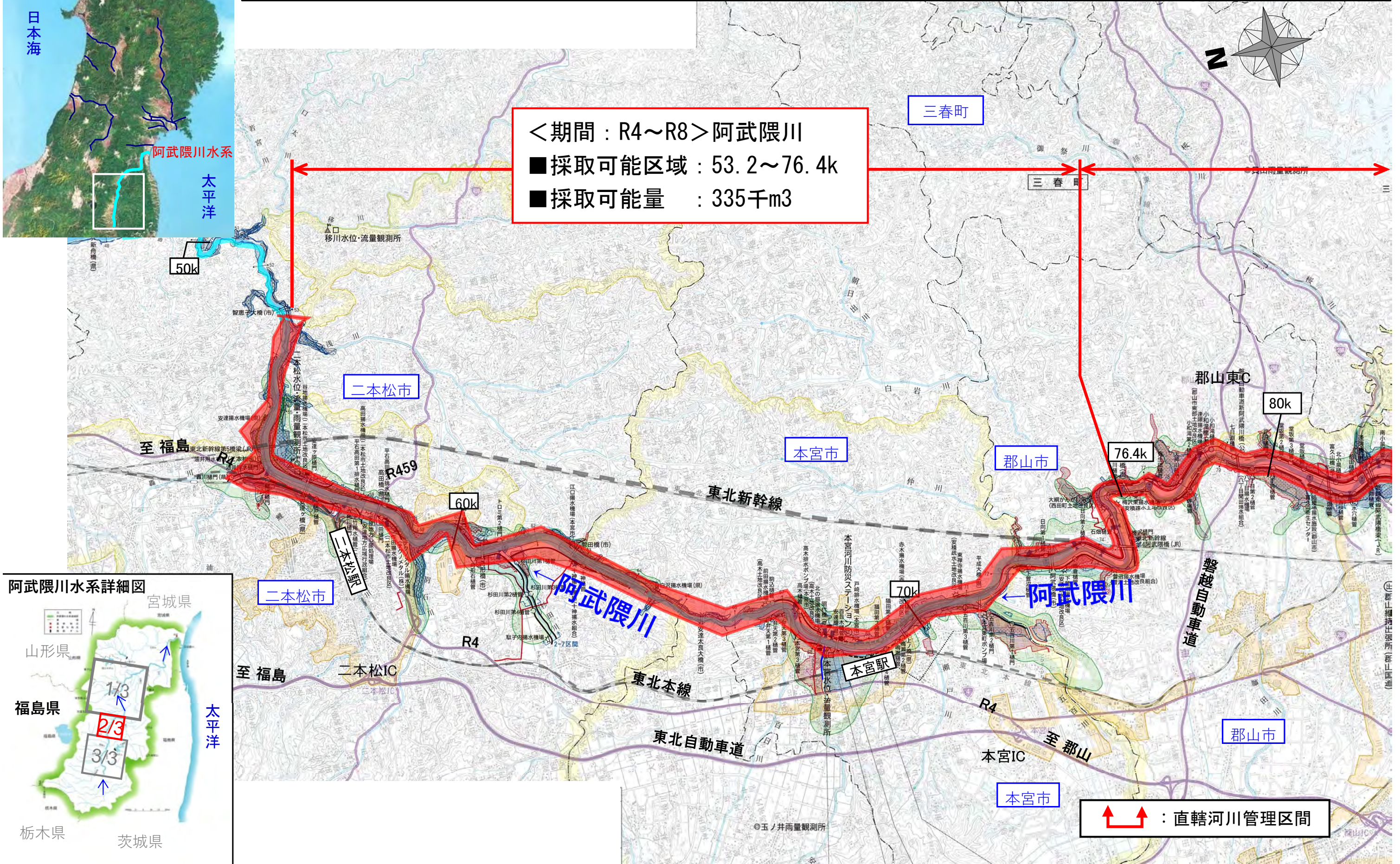


↑↑ : 直轄河川管理区間

位置図



- 現在、阿武隈川上流において砂利採取可能な箇所は以下の箇所です。
- コンクリート骨材以外にも使用できるように用途規制は廃止しております。
- 本区間の砂利採取に関する問合せは、福島河川国道事務所河川管理課までご連絡下さい。

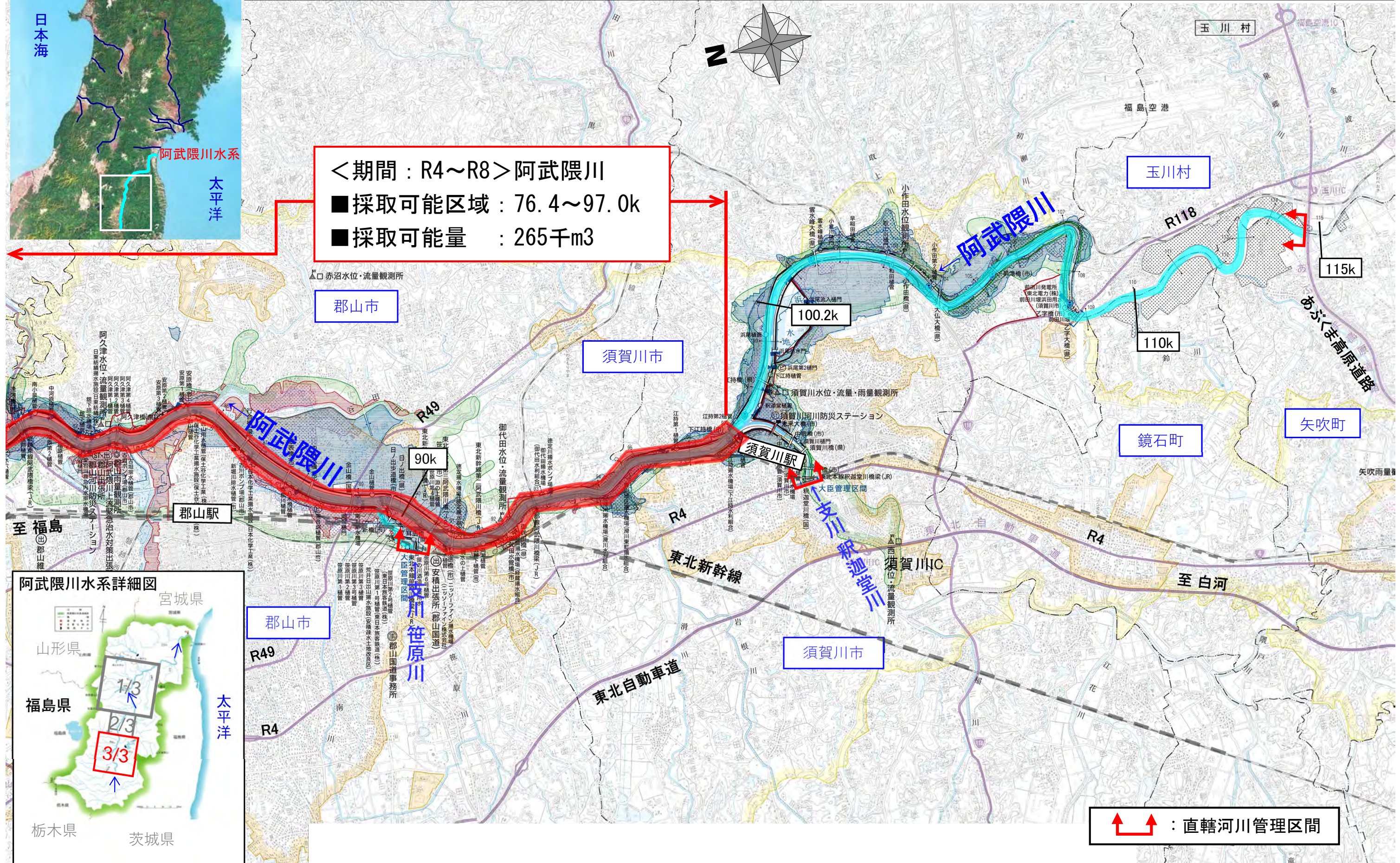


位置図



- 現在、阿武隈川上流において砂利採取可能な箇所は以下の箇所です。
- コンクリート骨材以外にも使用できるように用途規制は廃止しております。
- 本区間の砂利採取に関する問合せは、福島河川国道事務所河川管理課までご連絡下さい。

<期間：R4～R8>阿武隈川
 ■採取可能区域：76.4～97.0k
 ■採取可能量：265千m³



↑↑ : 直轄河川管理区間