

# 最上川中流 各市町村洪水タイムライン

平成30年2月版

令和2年10月23日

新庄河川事務所

# 戸沢村

## ❖市町村タイムライン

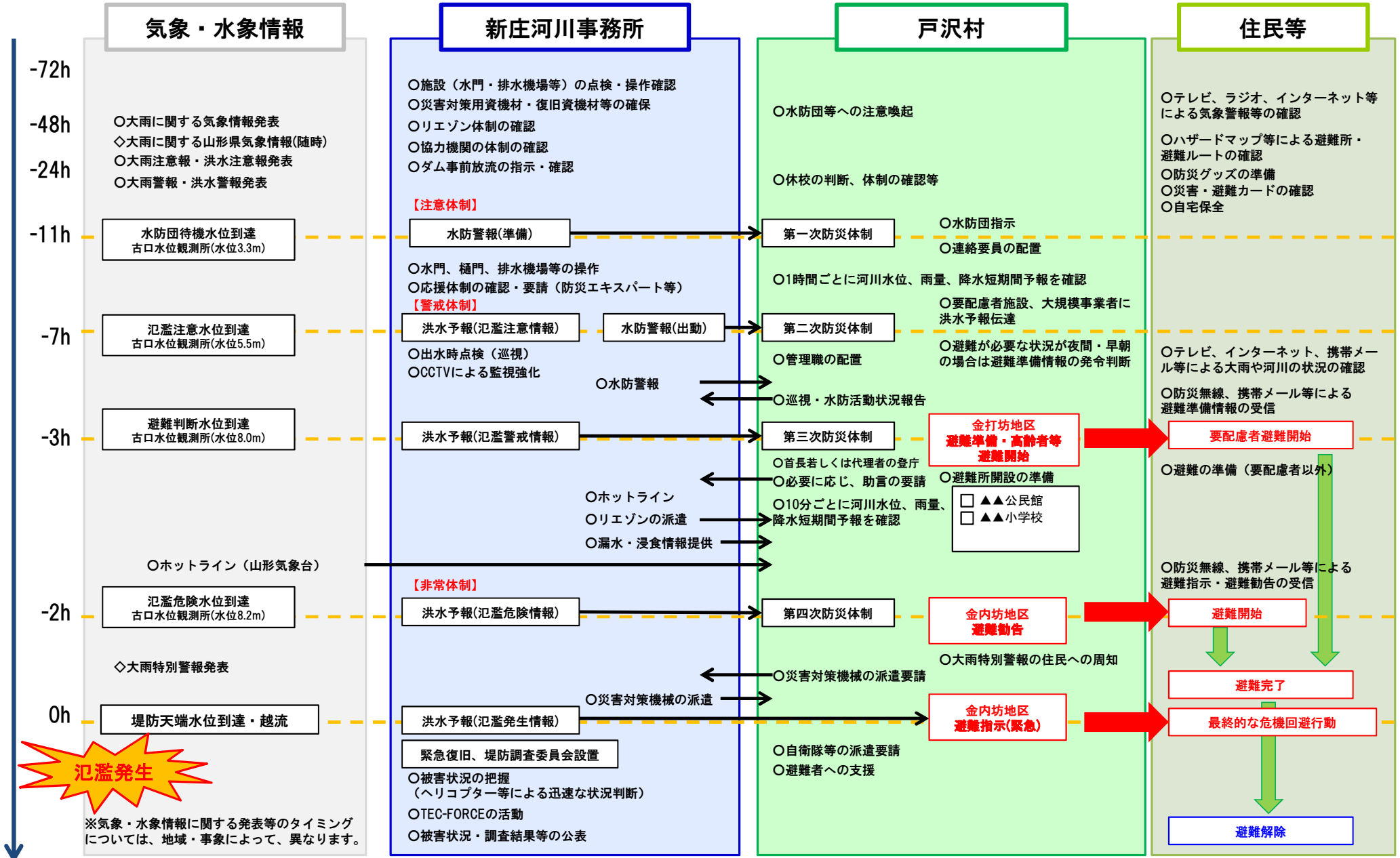
- ・最上川(古口) 戸沢村金打坊地区
- ・鮭川(真木) 戸沢村津谷地区、戸沢村岩清水地区

## ❖補助タイムライン

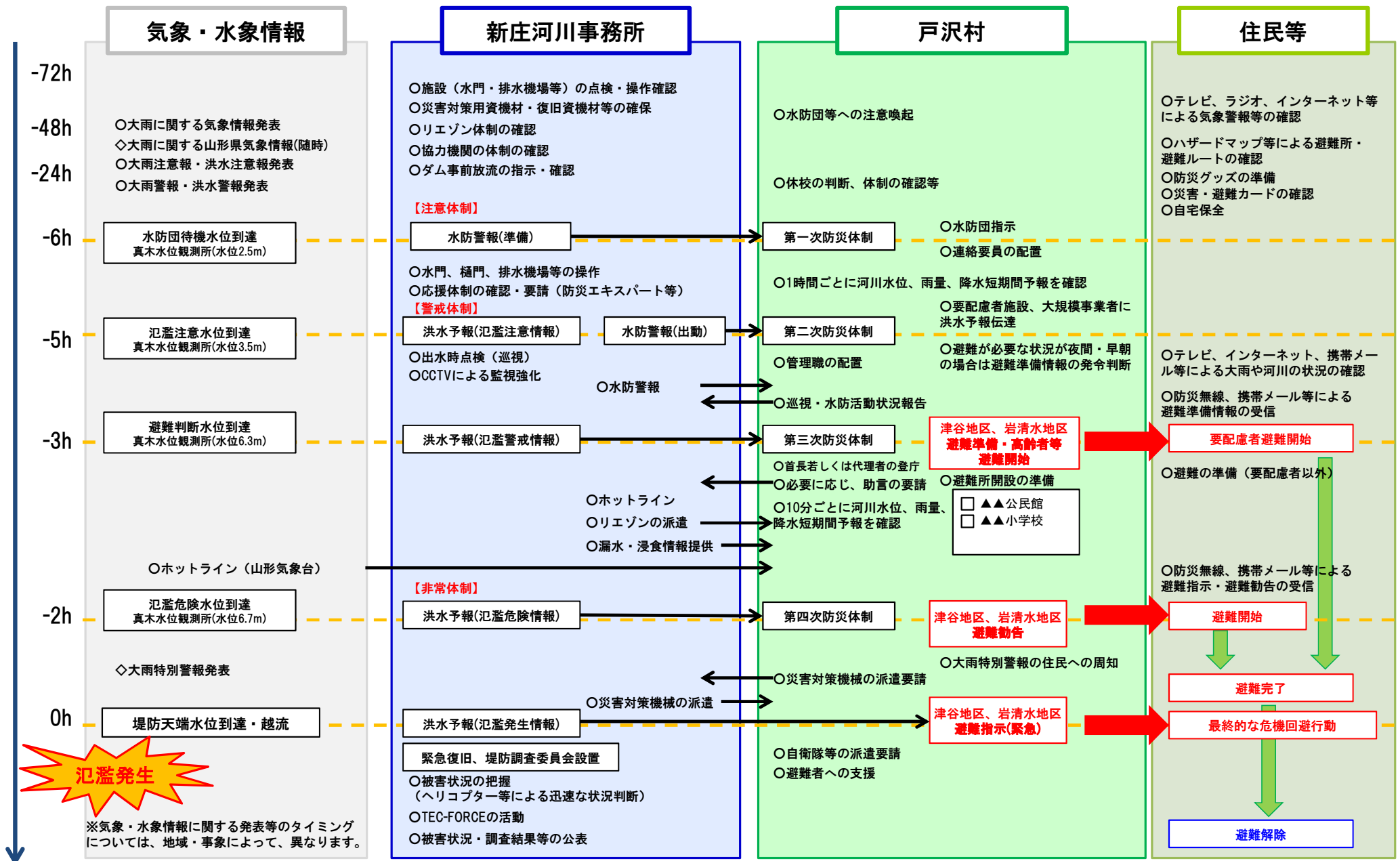
- ・最上川(古口) 戸沢村草薙・土湯地区、上台地区、古口地区、  
真柄地区、蔵岡地区、津谷地区  
戸沢村皿島地区
- ・鮭川(真木) 戸沢村名高地区  
戸沢村下松坂地区  
戸沢村向松坂地区

※()内は観測所名

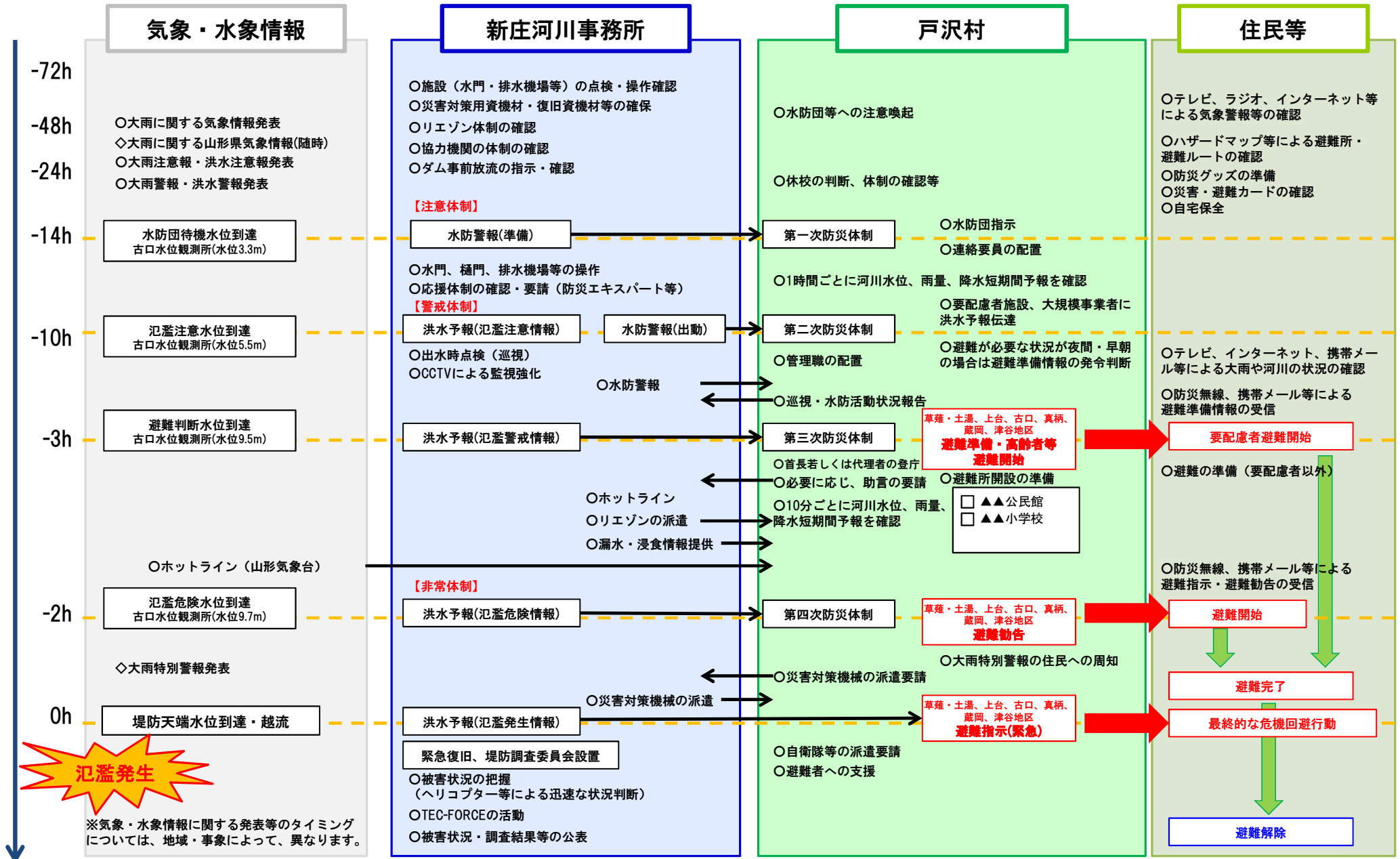
※避難勧告等の判断・伝達マニュアル作成ガイドライン(案)(内閣府:平成26年4月)を参考に作成。また、都道府県からの情報もあるが、割愛している。  
※時間経過や対応項目については想定で記載しており、各地域や自治体の体制及び想定した気象変化に応じた検討が必要である。



※避難勧告等の判断・伝達マニュアル作成ガイドライン(案)(内閣府:平成26年4月)を参考に作成。また、都道府県からの情報もあるが、割愛している。  
※時間経過や対応項目については想定で記載しており、各地域や自治体の体制及び想定した気象変化に応じた検討が必要である。



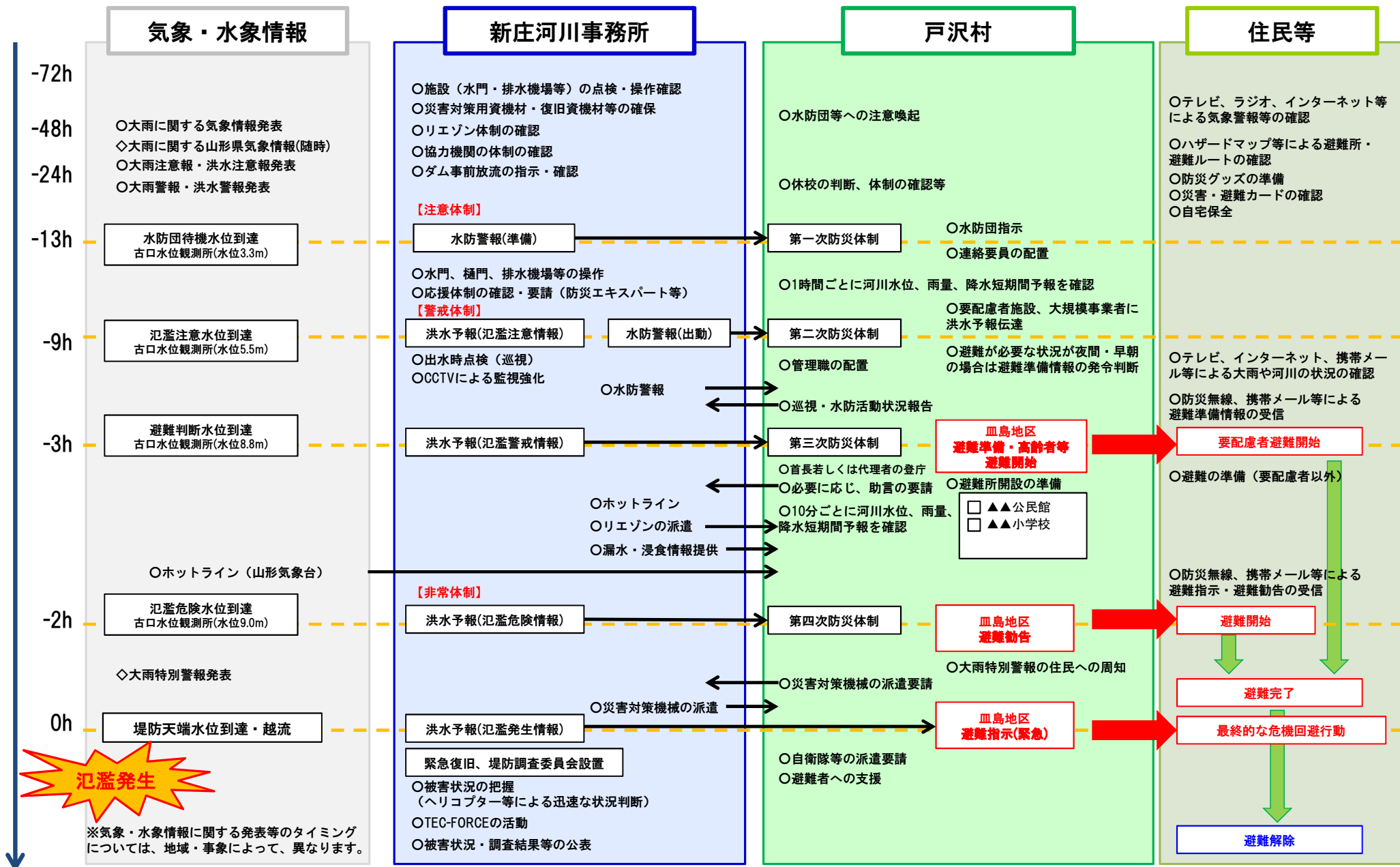
※避難勧告等の判断・伝達マニュアル作成ガイドライン(案)(内閣府:平成26年4月)を参考に作成。また、都道府県からの情報もあるが、割愛している。  
※時間経過や対応項目については想定で記載しており、各地域や自治体の体制及び想定した気象変化に応じた検討が必要である。



戸沢村  
皿島地区

低気圧・前線等の接近に伴う洪水を対象とした、直轄河川管理区間沿川の市町村の  
避難勧告の発令等に着目した**タイムライン**(防災行動計画) (H30.3版)

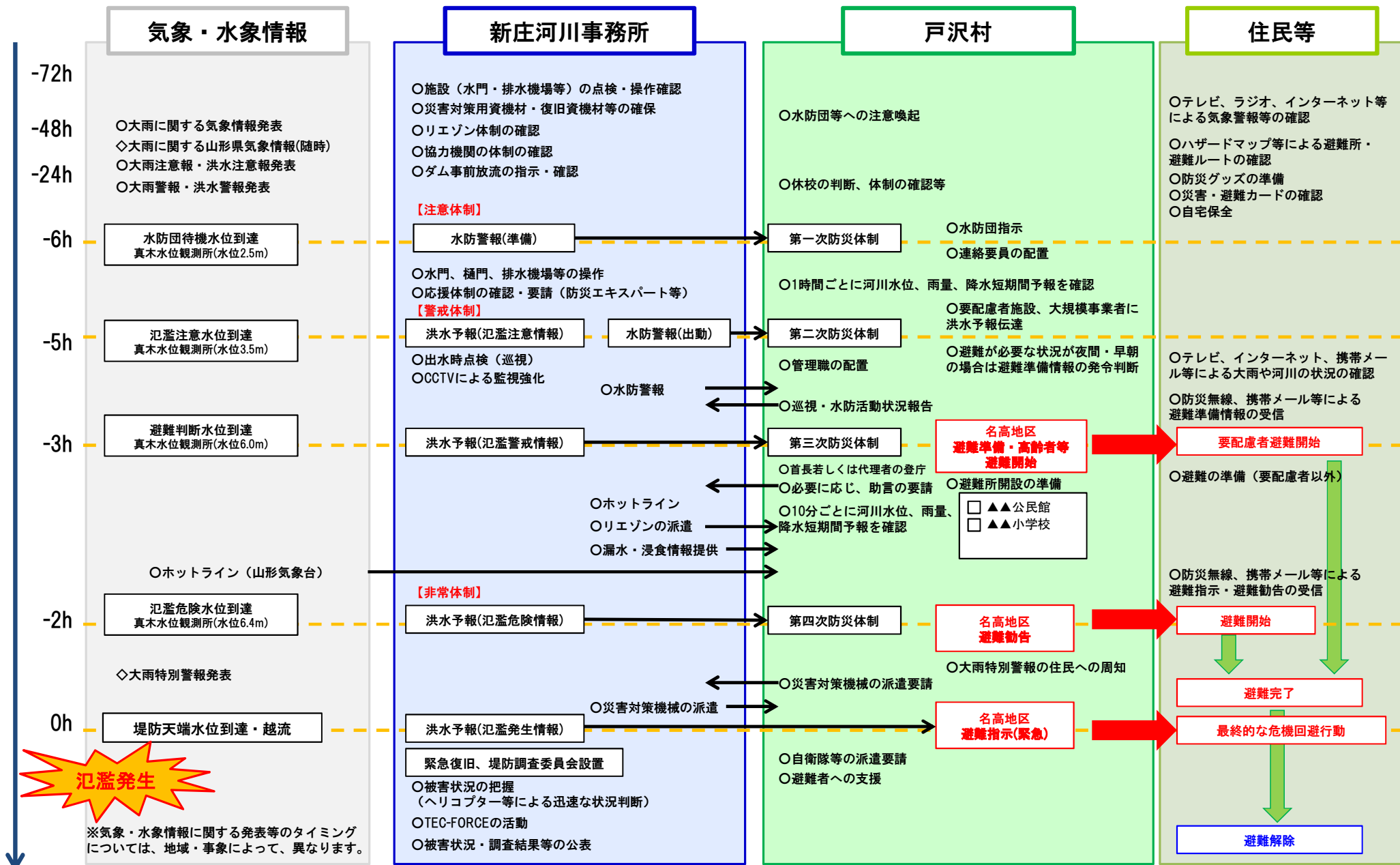
※避難勧告等の判断・伝達マニュアル作成ガイドライン(案)(内閣府:平成26年4月)を参考に作成。また、都道府県からの情報もあるが、割愛している。  
※時間経過や対応項目については想定で記載しており、各地域や自治体の体制及び想定した気象変化に応じた検討が必要である。



戸沢村  
名高地区

低気圧・前線等の接近に伴う洪水を対象とした、直轄河川管理区間沿川の市町村の  
避難勧告の発令等に着目した**タイムライン**(防災行動計画) (H30.3版)

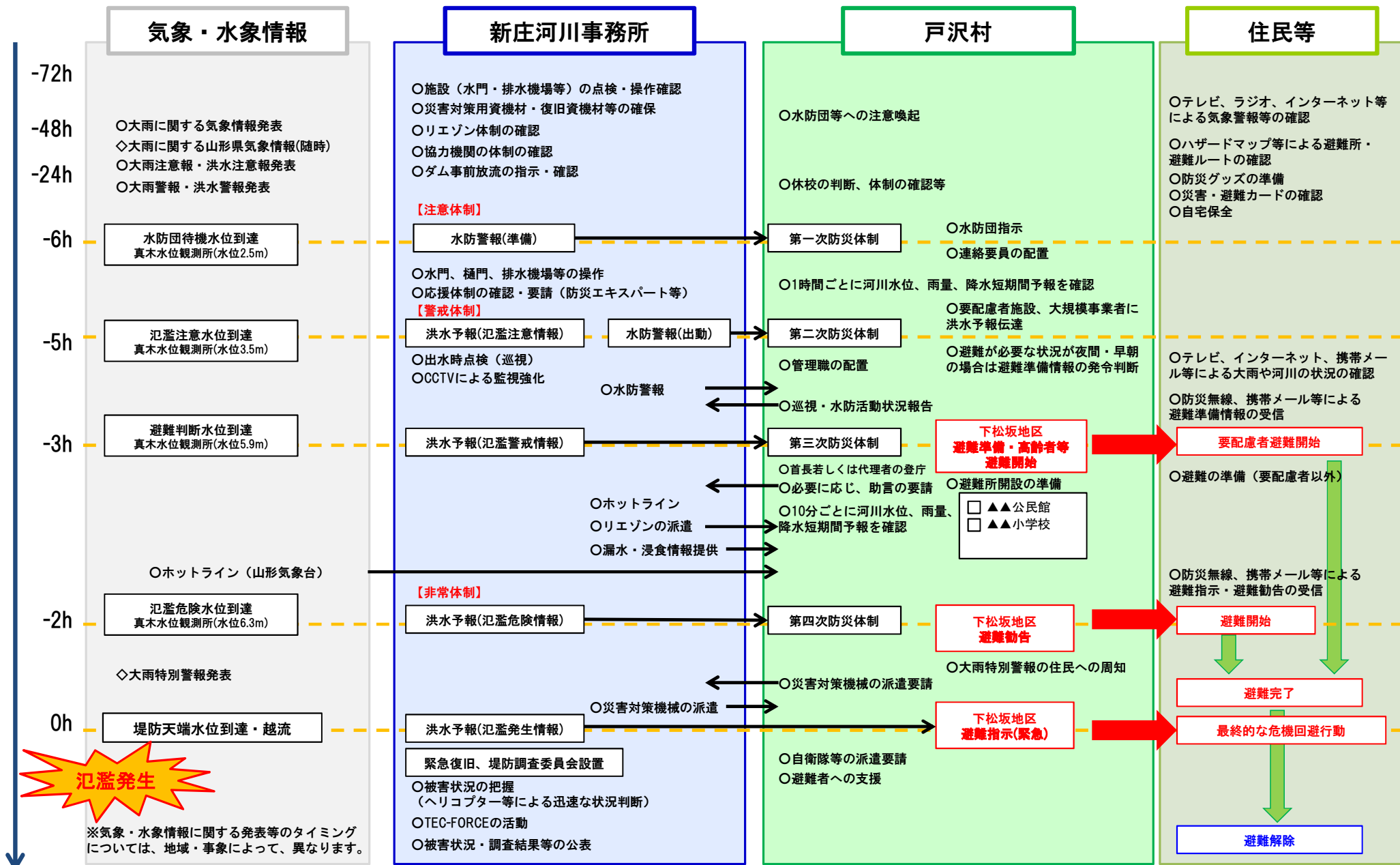
※避難勧告等の判断・伝達マニュアル作成ガイドライン(案)(内閣府:平成26年4月)を参考に作成。また、都道府県からの情報もあるが、割愛している。  
※時間経過や対応項目については想定で記載しており、各地域や自治体の体制及び想定した気象変化に応じた検討が必要である。



戸沢村  
下松坂地区

低気圧・前線等の接近に伴う洪水を対象とした、直轄河川管理区間沿川の市町村の  
避難勧告の発令等に着目した**タイムライン**(防災行動計画) (H30.3版)

※避難勧告等の判断・伝達マニュアル作成ガイドライン(案)(内閣府:平成26年4月)を参考に作成。また、都道府県からの情報もあるが、割愛している。  
※時間経過や対応項目については想定で記載しており、各地域や自治体の体制及び想定した気象変化に応じた検討が必要である。

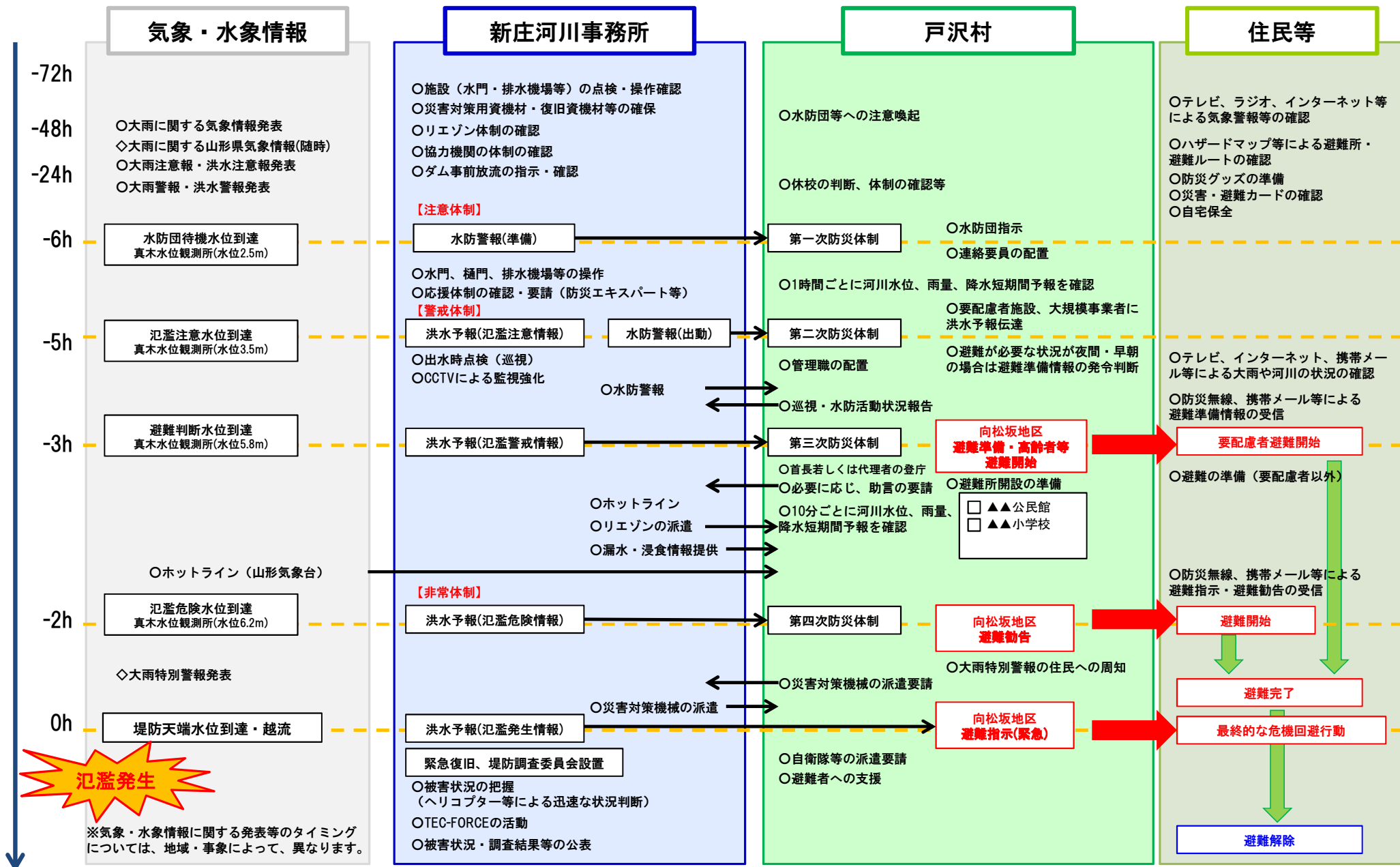




戸沢村  
向松坂地区

低気圧・前線等の接近に伴う洪水を対象とした、直轄河川管理区間沿川の市町村の  
避難勧告の発令等に着目した**タイムライン**(防災行動計画) (H30.3版)

※避難勧告等の判断・伝達マニュアル作成ガイドライン(案)(内閣府:平成26年4月)を参考に作成。また、都道府県からの情報もあるが、割愛している。  
※時間経過や対応項目については想定で記載しており、各地域や自治体の体制及び想定した気象変化に応じた検討が必要である。



# 新庄市

## ❖市町村タイムライン

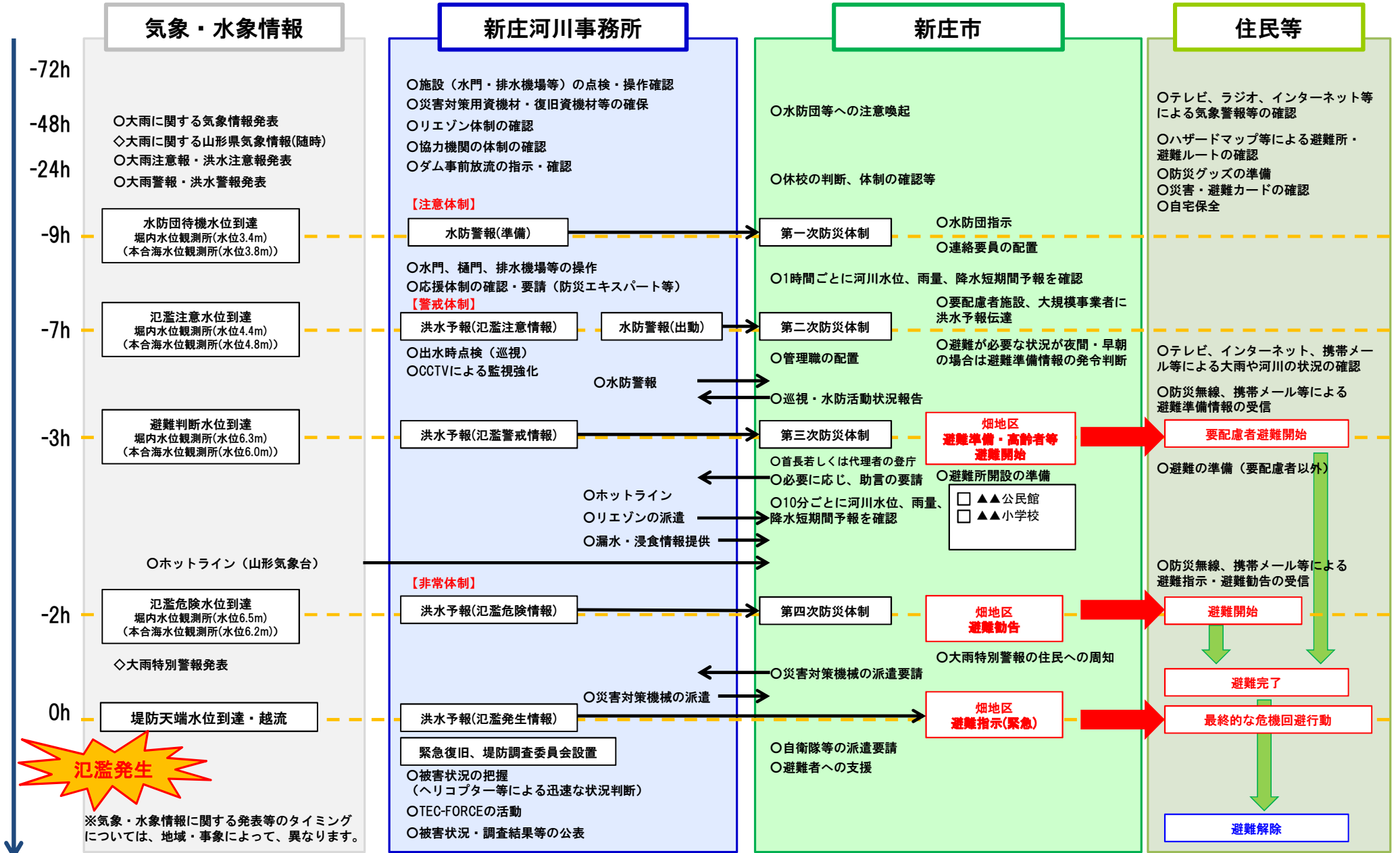
- ・最上川(堀内(本合海)) 新庄市畑地区(サブ観測所あり)

## ❖補助タイムライン

- ・最上川(堀内(本合海)) 新庄市本合海地区(サブ観測所あり)

※()内は観測所名

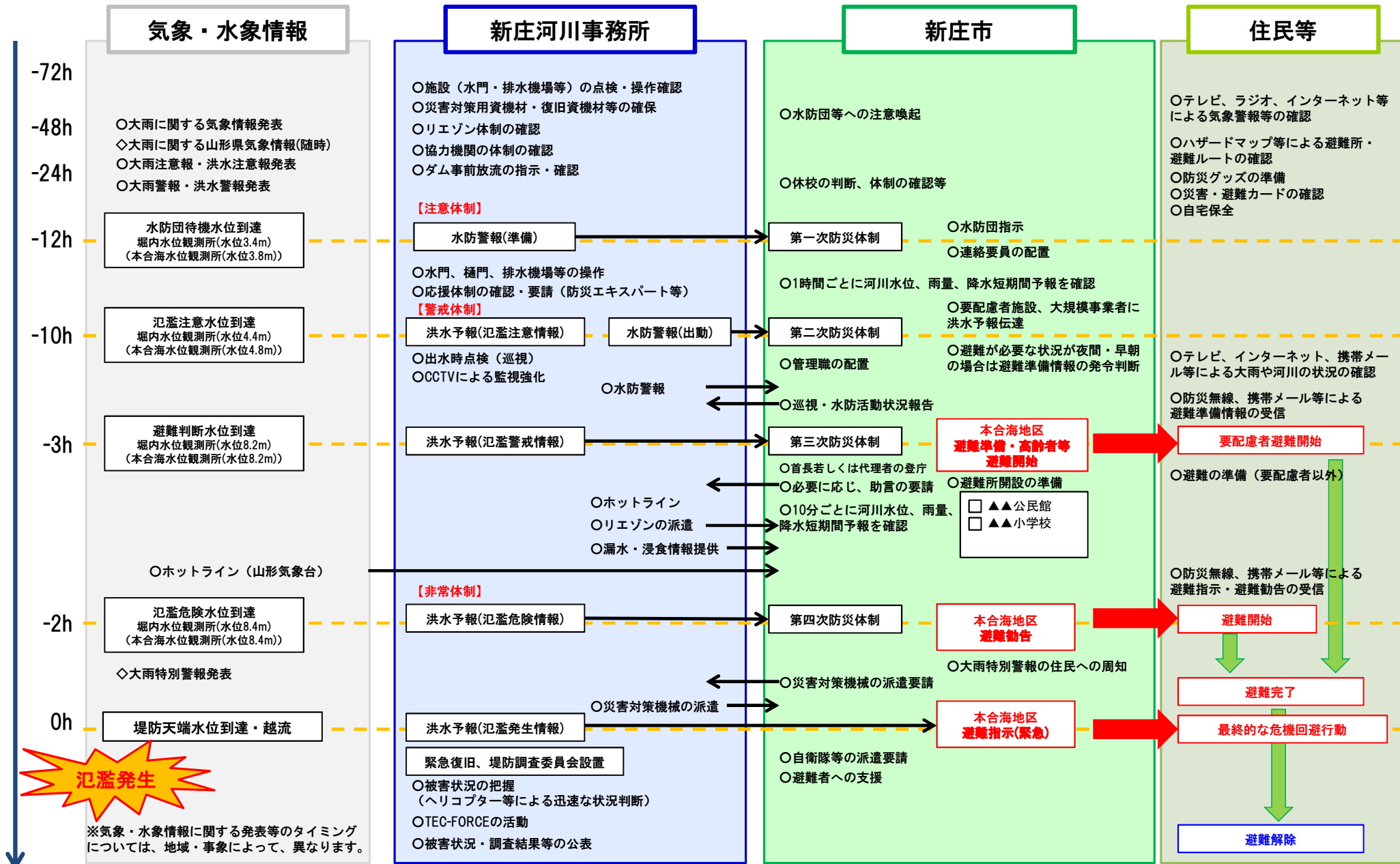
※避難勧告等の判断・伝達マニュアル作成ガイドライン(案)(内閣府:平成26年4月)を参考に作成。また、都道府県からの情報もあるが、割愛している。  
※時間経過や対応項目については想定で記載しており、各地域や自治体の体制及び想定した気象変化に応じた検討が必要である。



新庄市  
本合海地区

低気圧・前線等の接近に伴う洪水を対象とした、直轄河川管理区間沿川の市町村の  
避難勧告の発令等に着目した**タイムライン**(防災行動計画) (H30.3版)

※避難勧告等の判断・伝達マニュアル作成ガイドライン(案)(内閣府:平成26年4月)を参考に作成。また、都道府県からの情報もあるが、割愛している。  
※時間経過や対応項目については想定で記載しており、各地域や自治体の体制及び想定した気象変化に応じた検討が必要である。



# 大蔵村

❖市町村タイムライン

・最上川(堀内(清水))

大蔵村白須賀地区(サブ観測所あり)  
大蔵村烏川地区

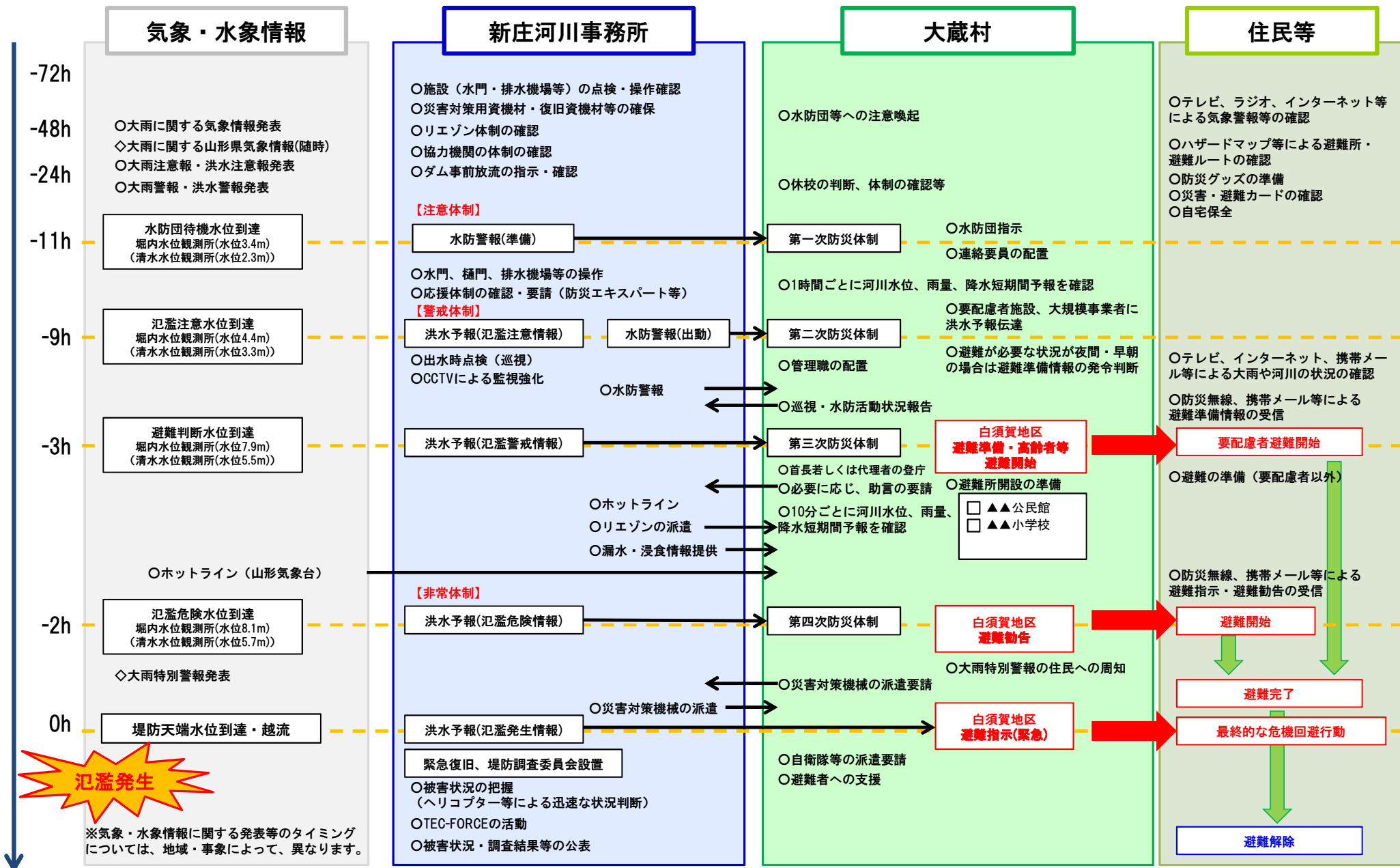
❖補助タイムライン

・最上川(堀内(清水))

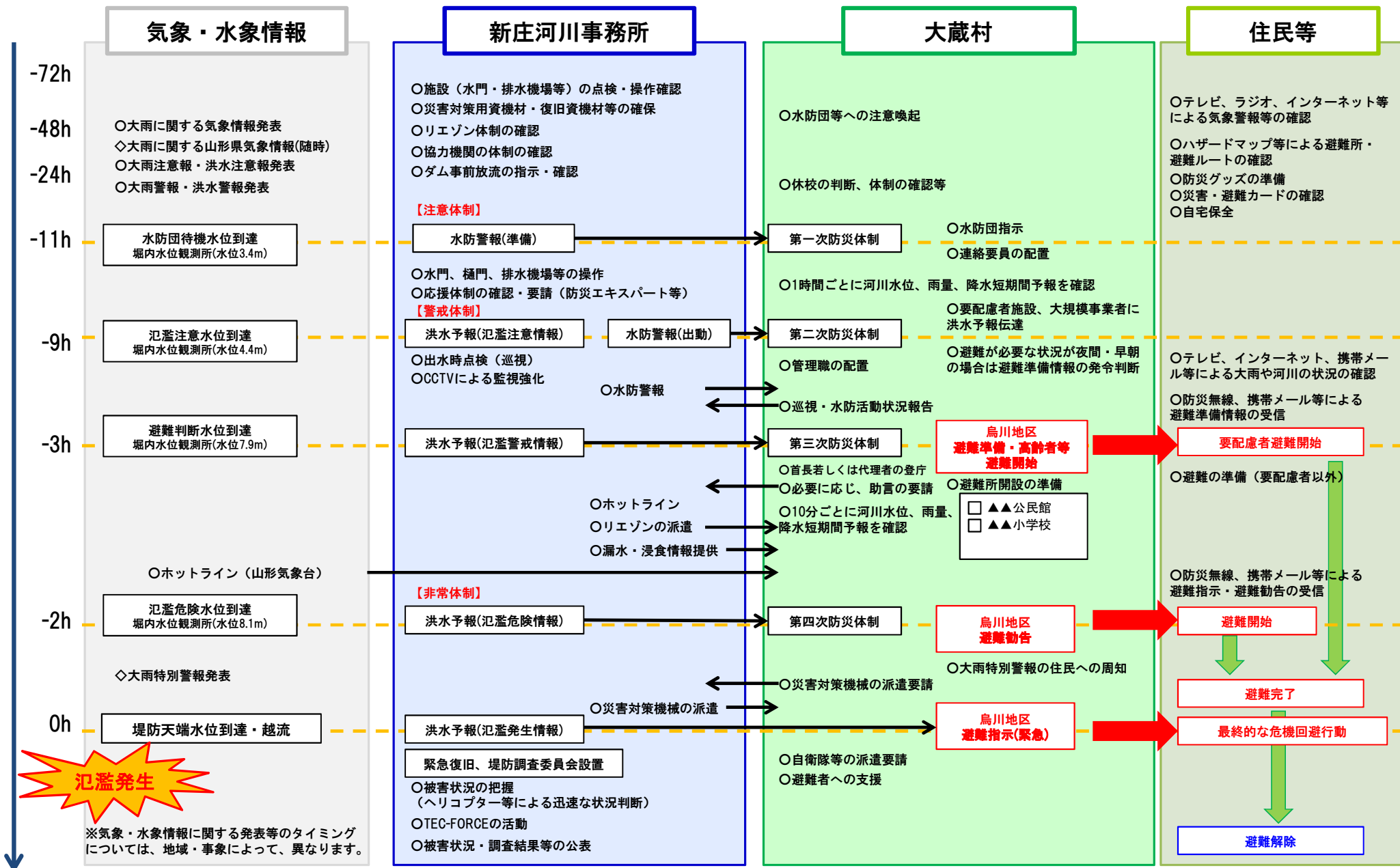
大蔵村作の巻地区(サブ観測所あり)  
大蔵村清水地区(サブ観測所あり)

※()内は観測所名

※避難勧告等の判断・伝達マニュアル作成ガイドライン(案)(内閣府:平成26年4月)を参考に作成。また、都道府県からの情報もあるが、割愛している。  
※時間経過や対応項目については想定で記載しており、各地域や自治体の体制及び想定した気象変化に応じた検討が必要である。



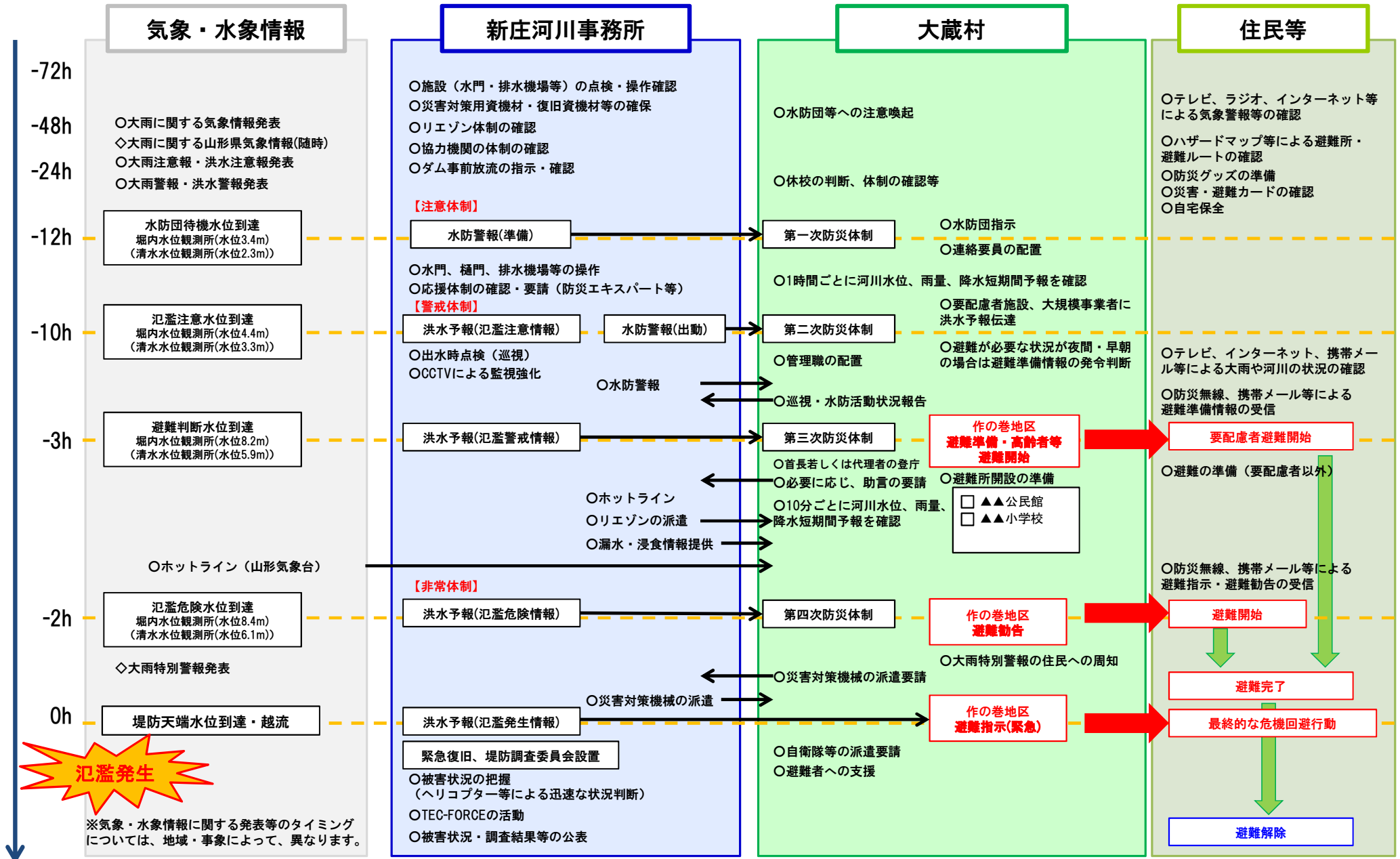
※避難勧告等の判断・伝達マニュアル作成ガイドライン(案)(内閣府:平成26年4月)を参考に作成。また、都道府県からの情報もあるが、割愛している。  
※時間経過や対応項目については想定で記載しており、各地域や自治体の体制及び想定した気象変化に応じた検討が必要である。



# 大蔵村 作の巻地区

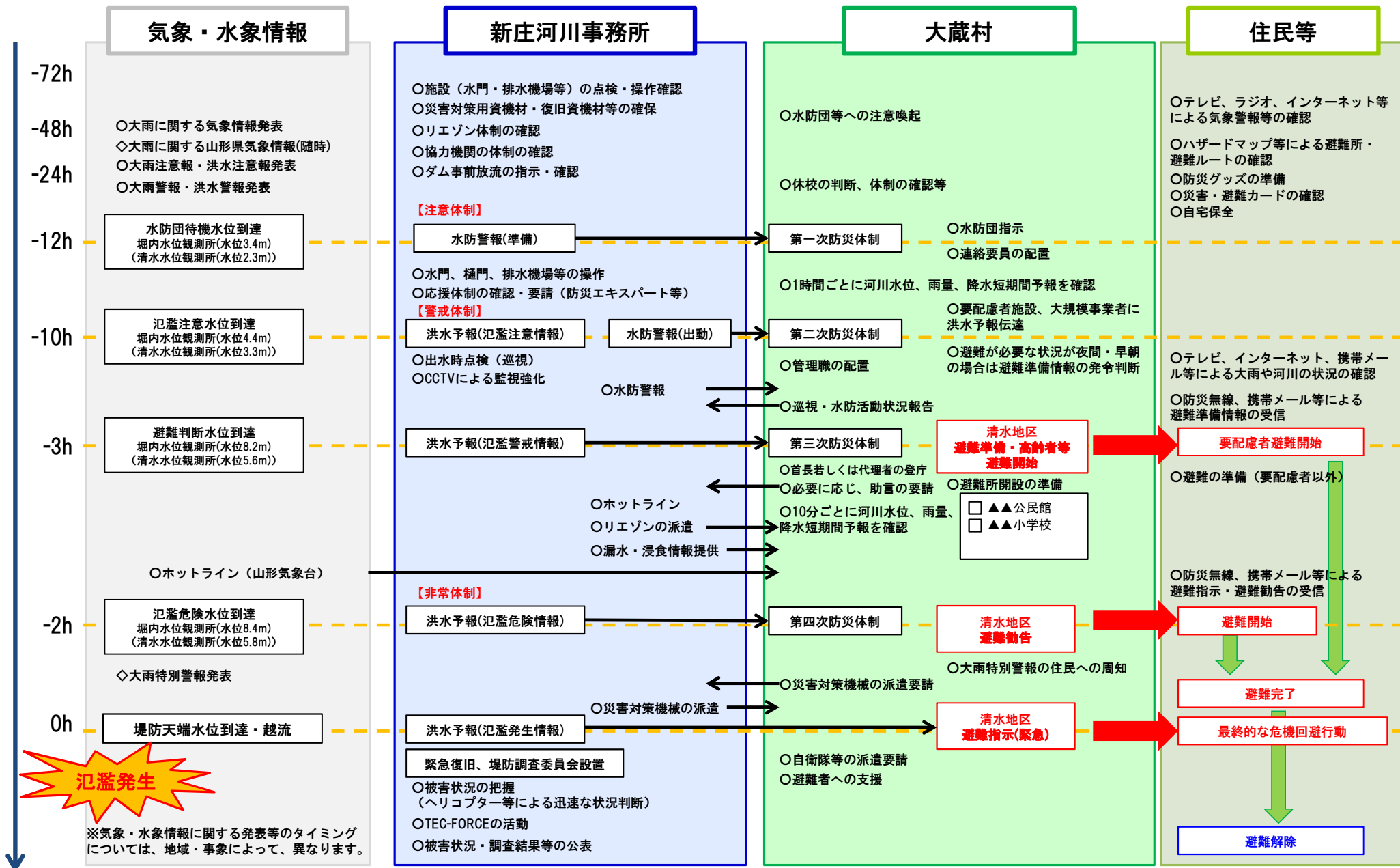
# 低気圧・前線等の接近に伴う洪水を対象とした、直轄河川管理区間沿川の市町村の避難勧告の発令等に着目したタイムライン(防災行動計画) (H30.3版)

※避難勧告等の判断・伝達マニュアル作成ガイドライン(案)(内閣府:平成26年4月)を参考に作成。また、都道府県からの情報もあるが、割愛している。  
※時間経過や対応項目については想定で記載しており、各地域や自治体の体制及び想定した気象変化に応じた検討が必要である。





※避難勧告等の判断・伝達マニュアル作成ガイドライン(案)(内閣府:平成26年4月)を参考に作成。また、都道府県からの情報もあるが、割愛している。  
※時間経過や対応項目については想定で記載しており、各地域や自治体の体制及び想定した気象変化に応じた検討が必要である。



# 舟形町

## ❖市町村タイムライン

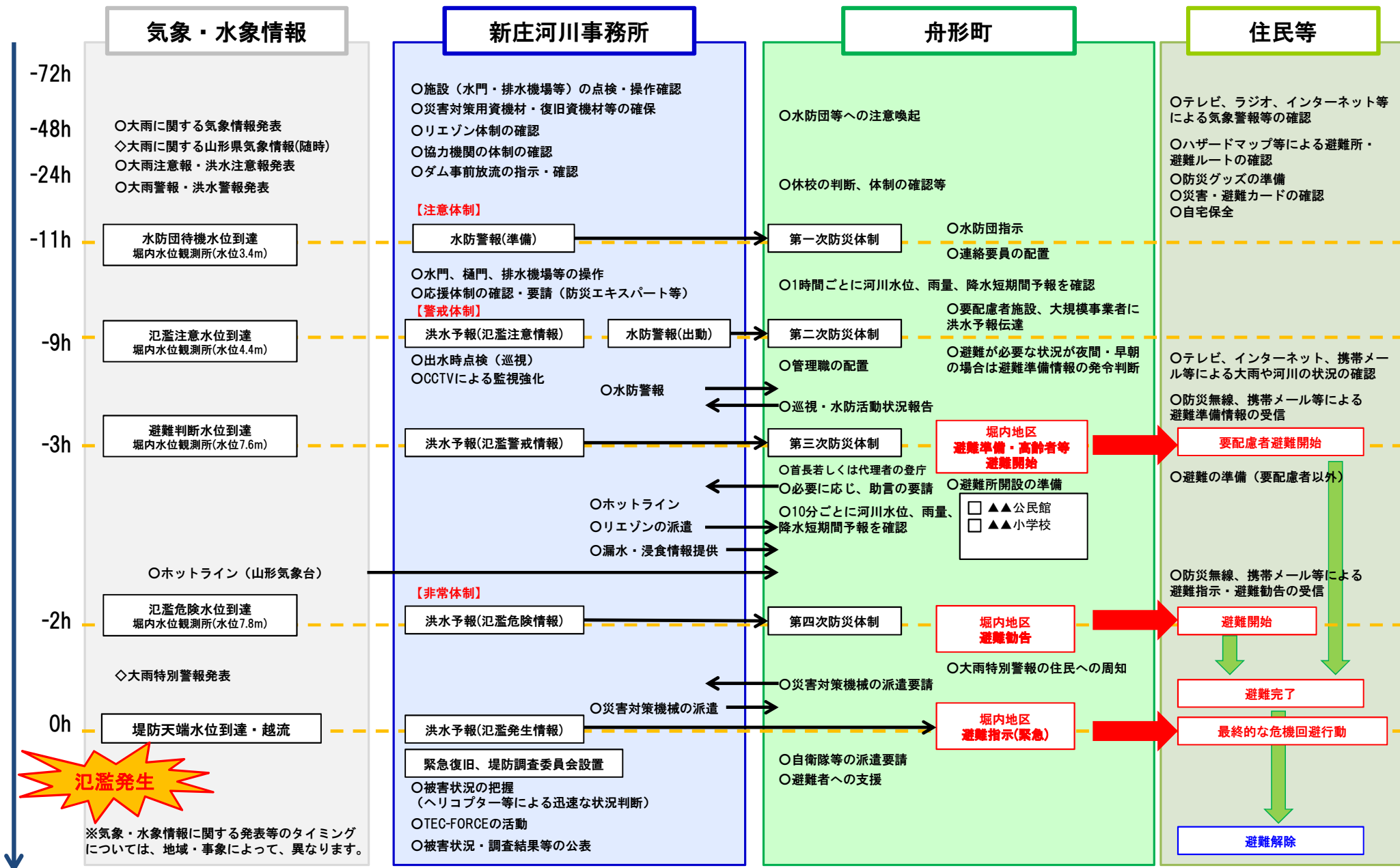
- ・最上川(堀内) 舟形町堀内地区
- ・最上小国川(長者原) 舟形町富田地区

## ❖補助タイムライン

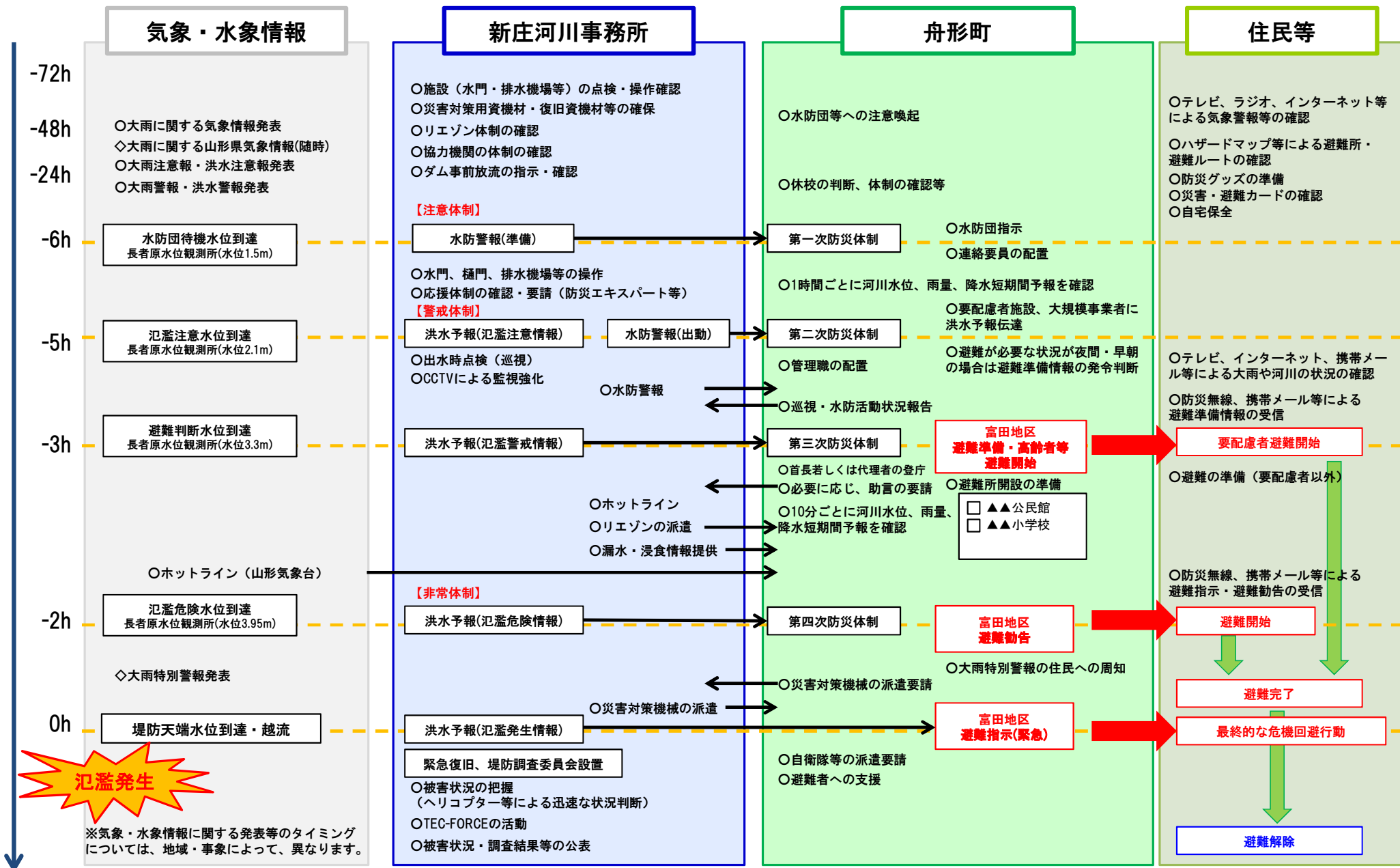
- ・最上川(堀内) 舟形町本堀内地区

※()内は観測所名

※避難勧告等の判断・伝達マニュアル作成ガイドライン(案)(内閣府:平成26年4月)を参考に作成。また、都道府県からの情報もあるが、割愛している。  
※時間経過や対応項目については想定で記載しており、各地域や自治体の体制及び想定した気象変化に応じた検討が必要である。



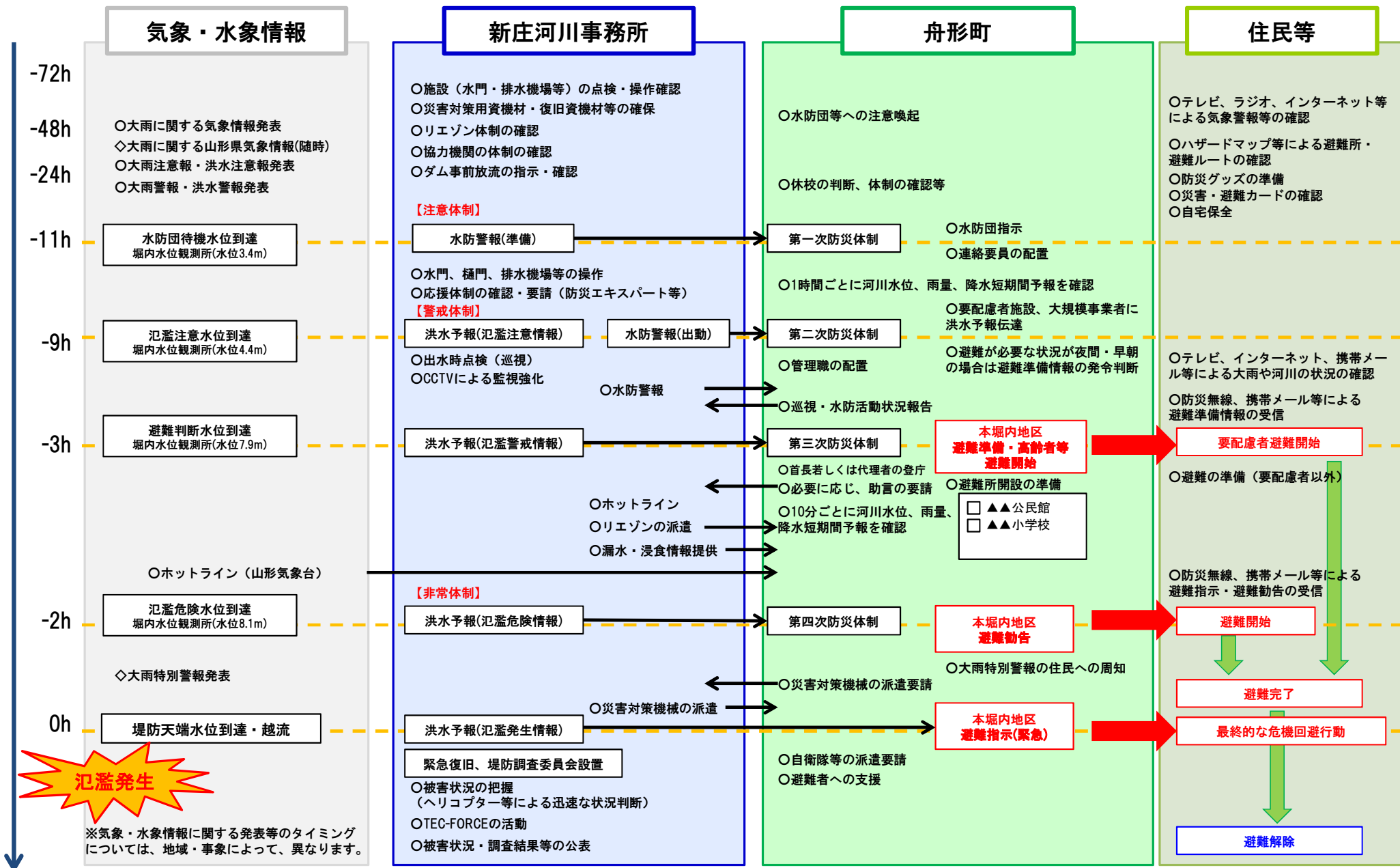
※避難勧告等の判断・伝達マニュアル作成ガイドライン(案)(内閣府:平成26年4月)を参考に作成。また、都道府県からの情報もあるが、割愛している。  
※時間経過や対応項目については想定で記載しており、各地域や自治体の体制及び想定した気象変化に応じた検討が必要である。



舟形町  
本堀内地区

低気圧・前線等の接近に伴う洪水を対象とした、直轄河川管理区間沿川の市町村の  
避難勧告の発令等に着目した**タイムライン**(防災行動計画) (H30.3版)

※避難勧告等の判断・伝達マニュアル作成ガイドライン(案)(内閣府:平成26年4月)を参考に作成。また、都道府県からの情報もあるが、割愛している。  
※時間経過や対応項目については想定で記載しており、各地域や自治体の体制及び想定した気象変化に応じた検討が必要である。



# 尾花沢市

❖市町村タイムライン

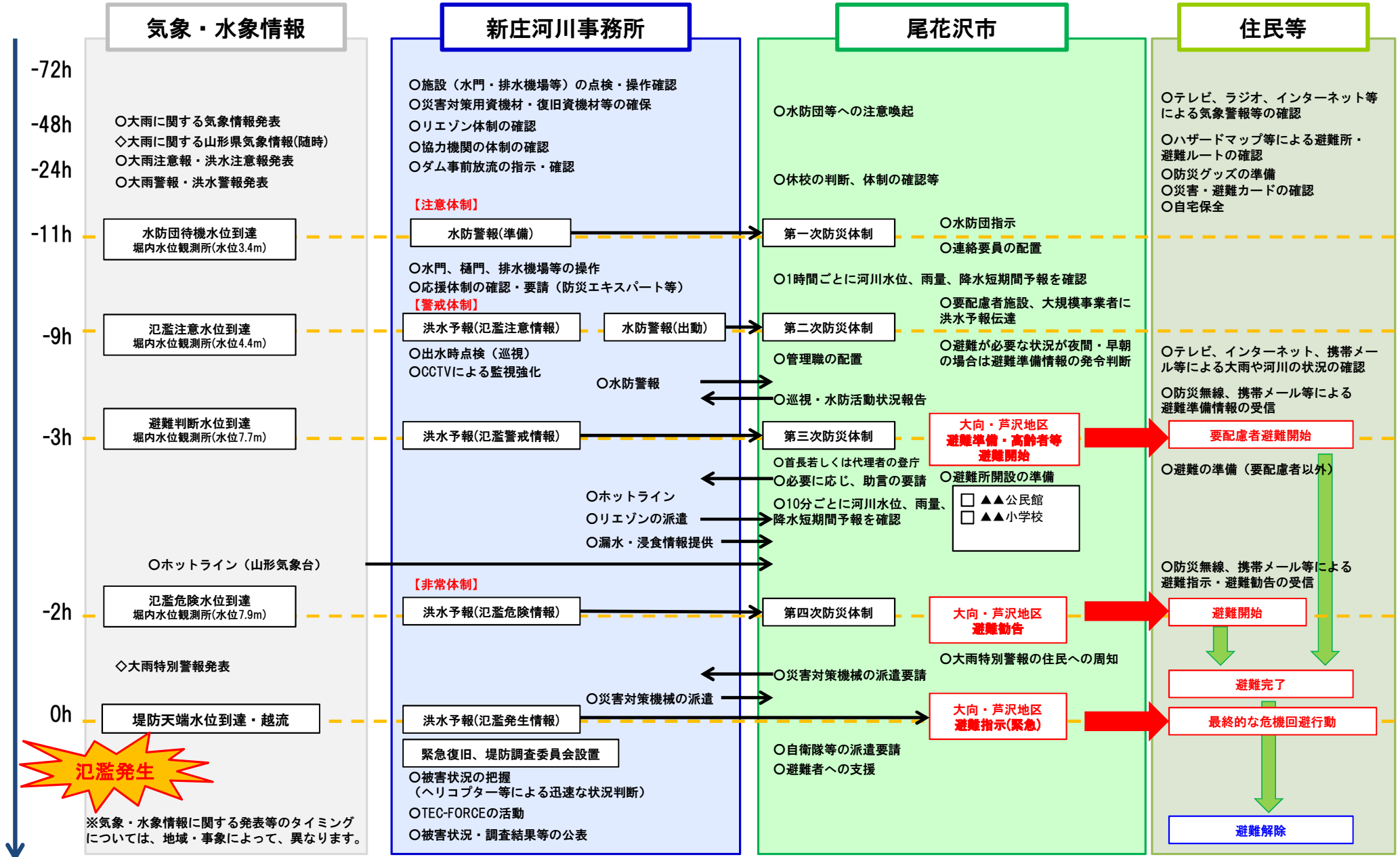
- ・最上川(堀内) 尾花沢市大向・芦沢地区

❖補助タイムライン

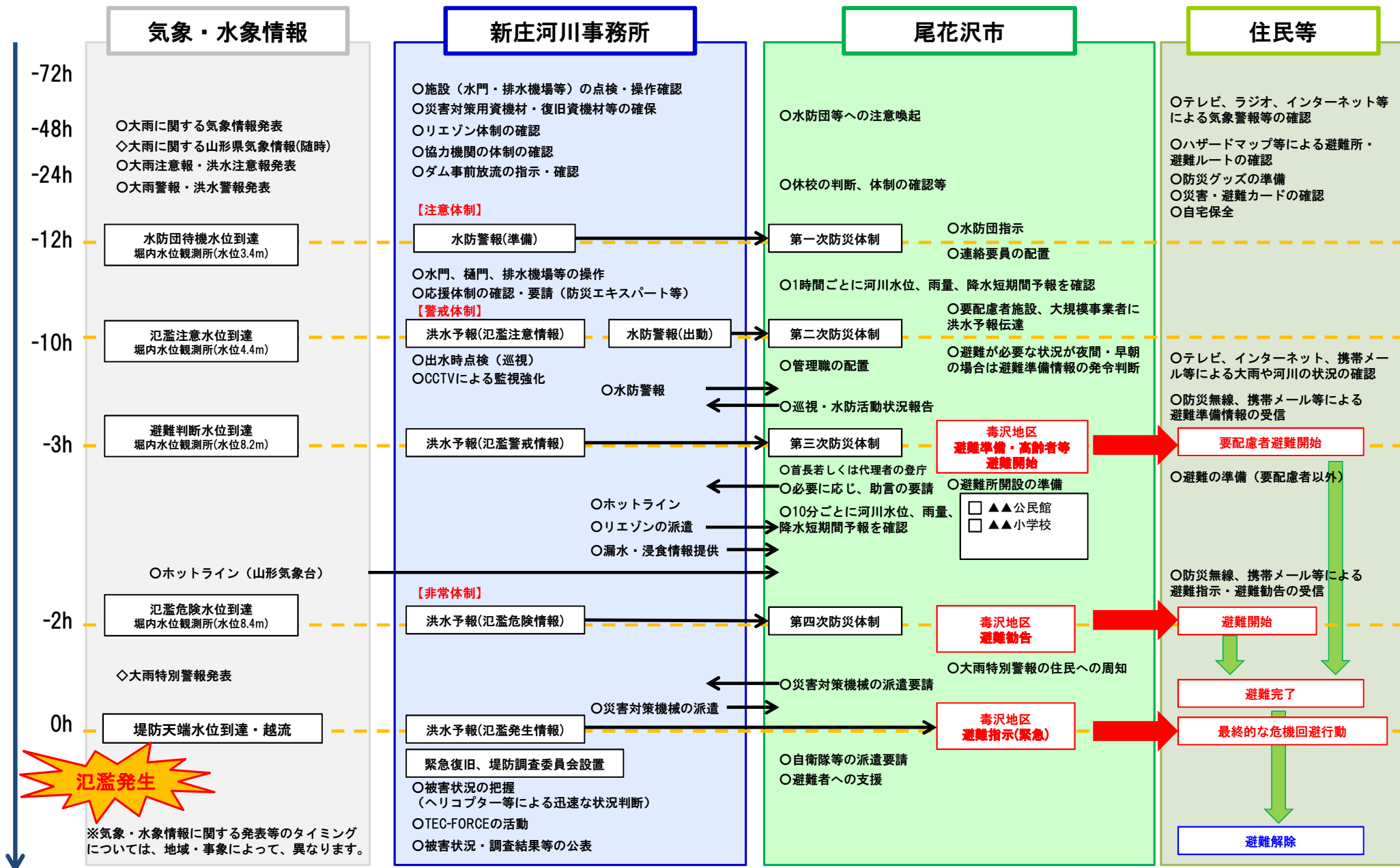
- ・最上川(堀内) 尾花沢市毒沢地区

※()内は観測所名

※避難勧告等の判断・伝達マニュアル作成ガイドライン(案)(内閣府:平成26年4月)を参考に作成。また、都道府県からの情報もあるが、割愛している。  
※時間経過や対応項目については想定で記載しており、各地域や自治体の体制及び想定した気象変化に応じた検討が必要である。



※避難勧告等の判断・伝達マニュアル作成ガイドライン(案)(内閣府:平成26年4月)を参考に作成。また、都道府県からの情報もあるが、割愛している。  
※時間経過や対応項目については想定で記載しており、各地域や自治体の体制及び想定した気象変化に応じた検討が必要である。





# 大石田町

## ❖市町村タイムライン

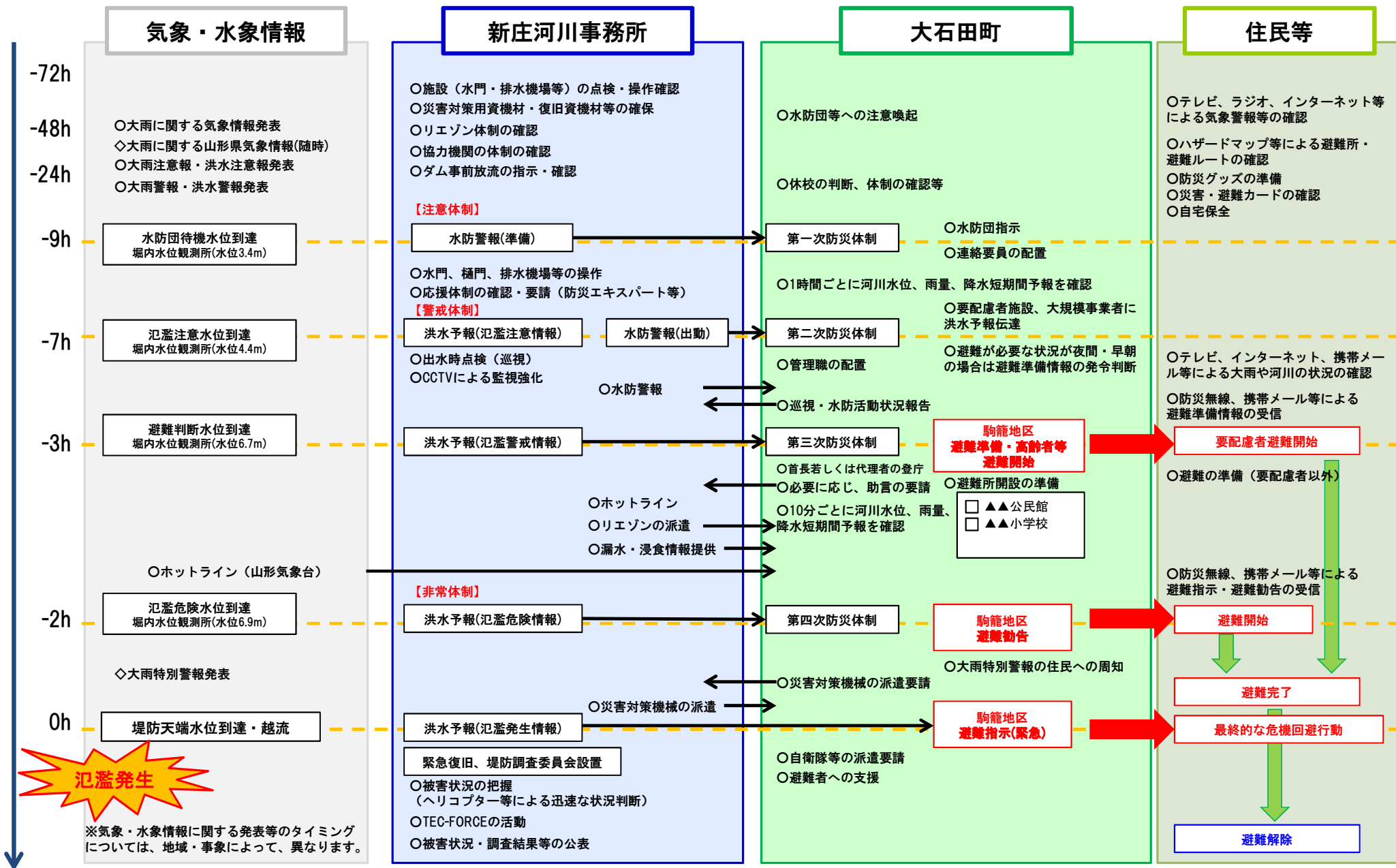
- ・最上川(堀内) 大石田町駒籠地区  
(大石田) 大石田町豊田地区
- ・丹生川(岩ヶ袋) 大石田町豊田地区

## ❖補助タイムライン

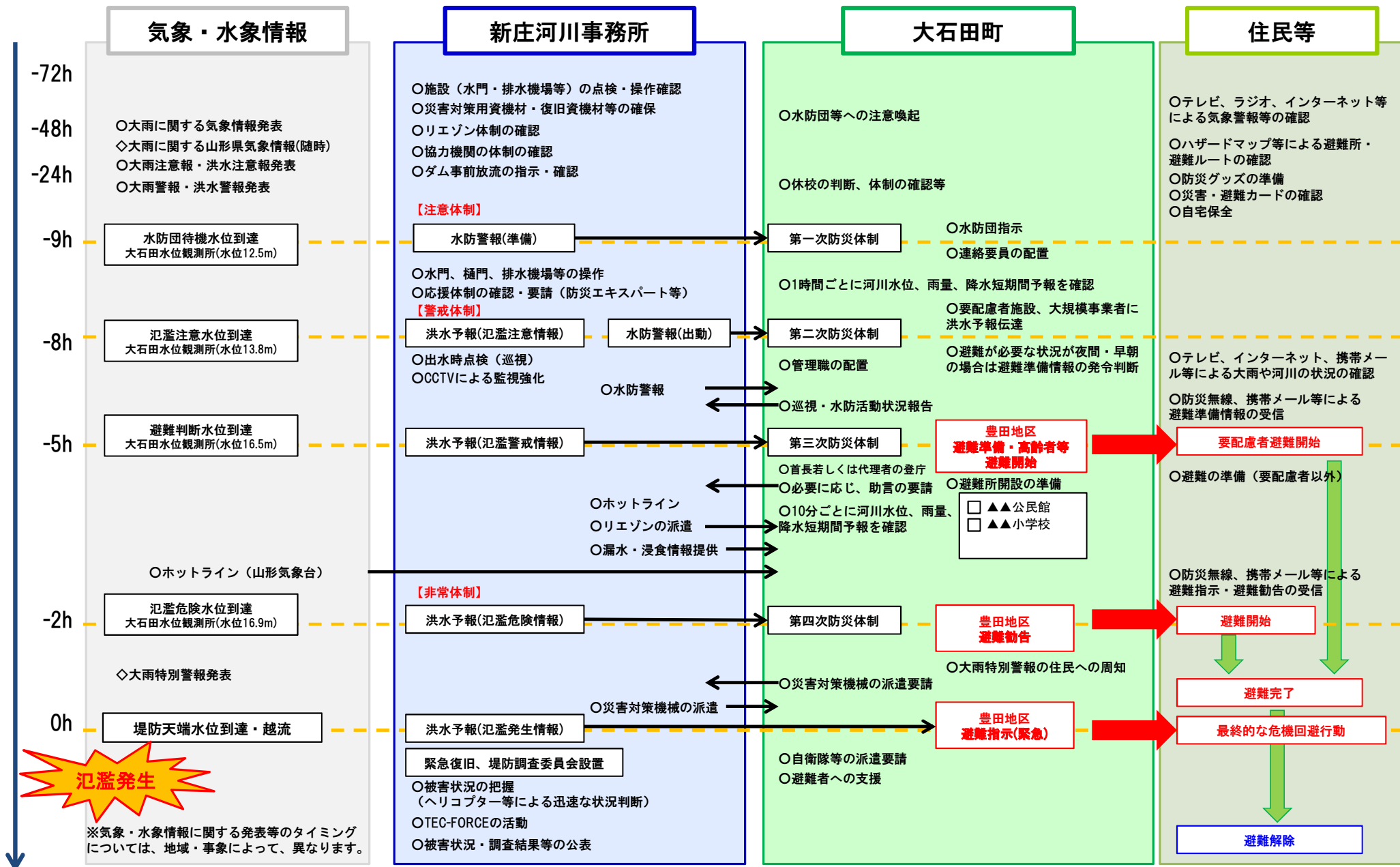
- ・最上川(堀内) 大石田町白鷺地区  
大石田町大浦地区  
大石田町川前地区  
(大石田) 大石田町黒滝地区  
大石田町横山地区、大石田地区、今宿地区

※()内は観測所名

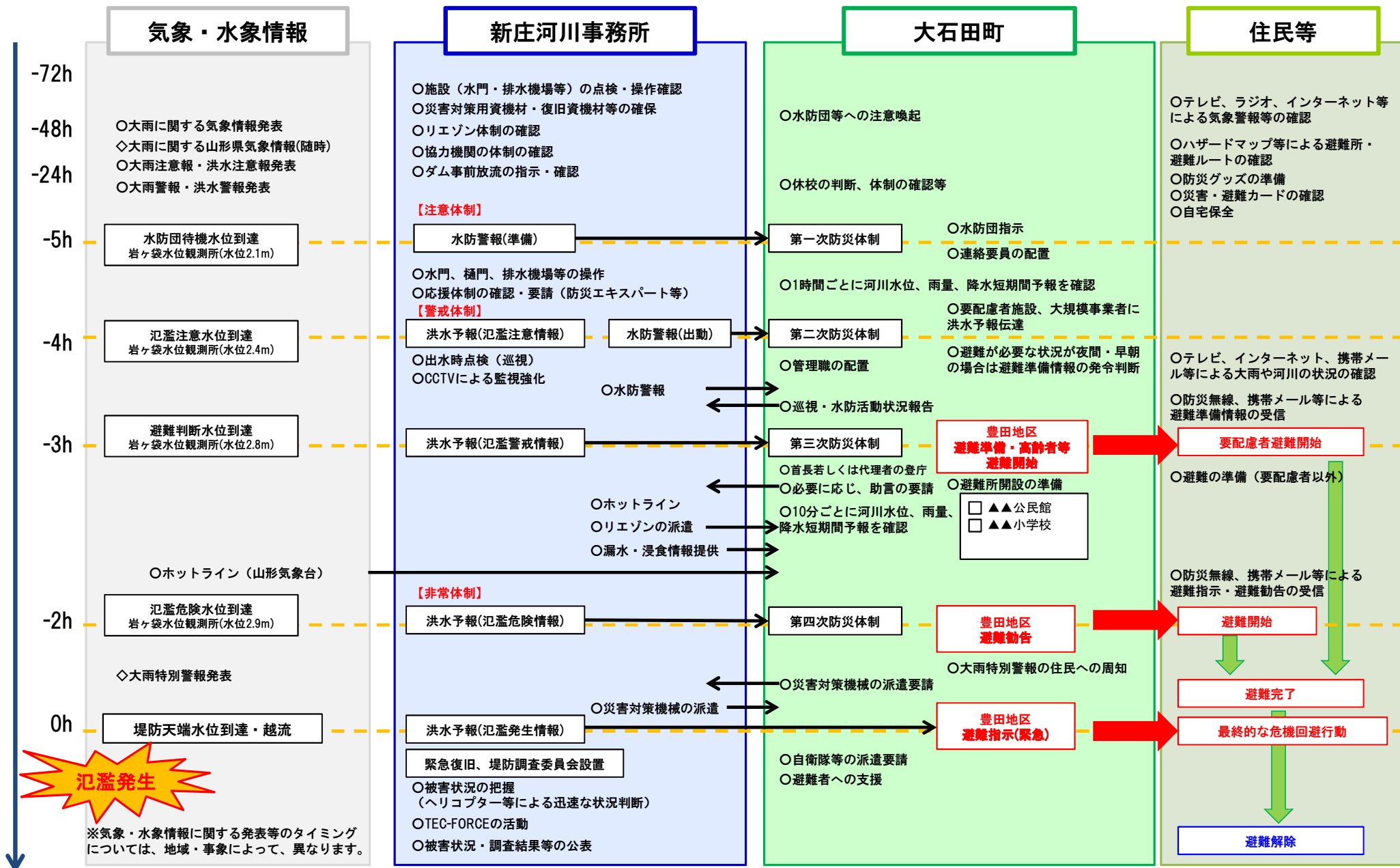
※避難勧告等の判断・伝達マニュアル作成ガイドライン(案)(内閣府:平成26年4月)を参考に作成。また、都道府県からの情報もあるが、割愛している。  
※時間経過や対応項目については想定で記載しており、各地域や自治体の体制及び想定した気象変化に応じた検討が必要である。



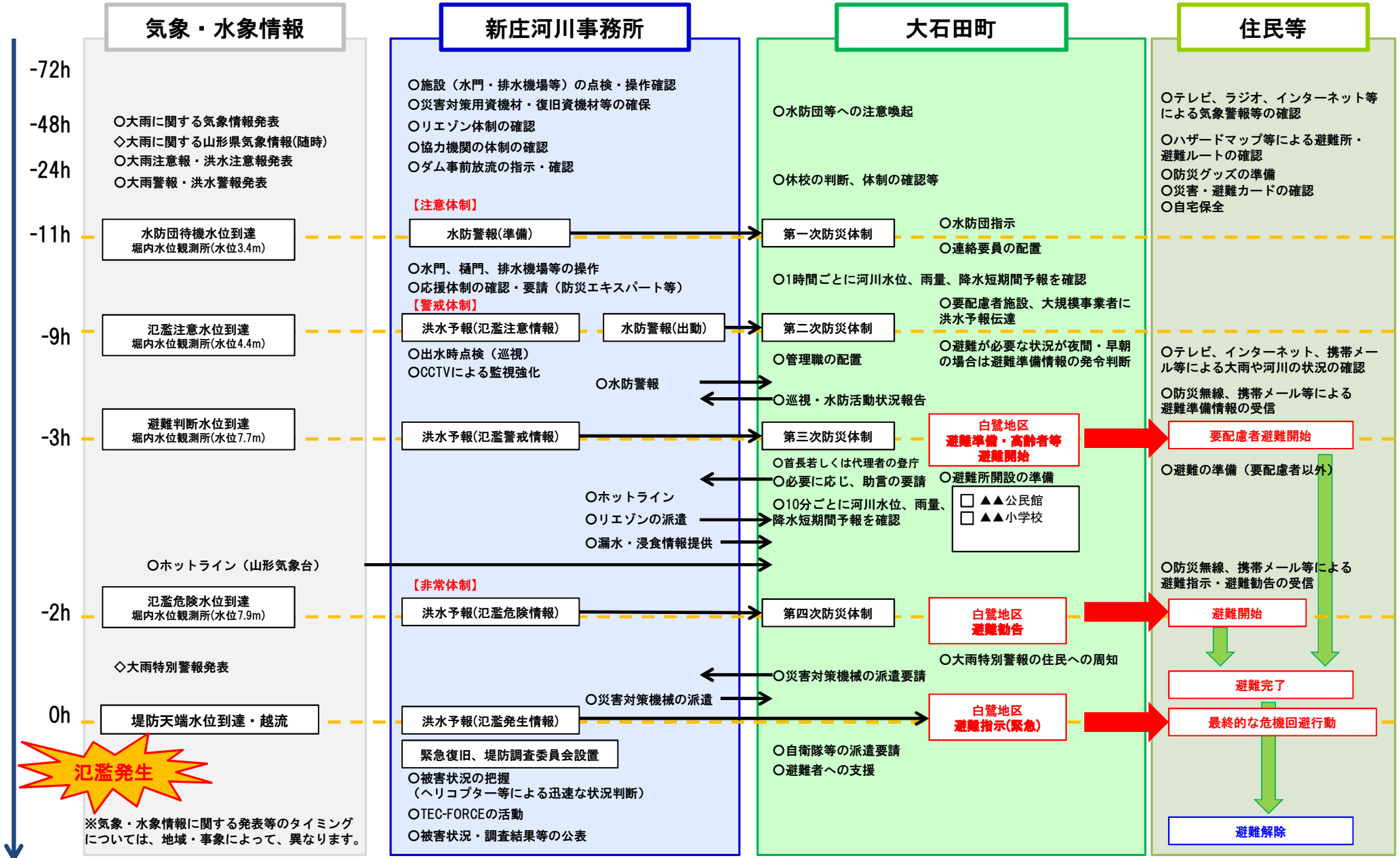
※避難勧告等の判断・伝達マニュアル作成ガイドライン(案)(内閣府:平成26年4月)を参考に作成。また、都道府県からの情報もあるが、割愛している。  
※時間経過や対応項目については想定で記載しており、各地域や自治体の体制及び想定した気象変化に応じた検討が必要である。



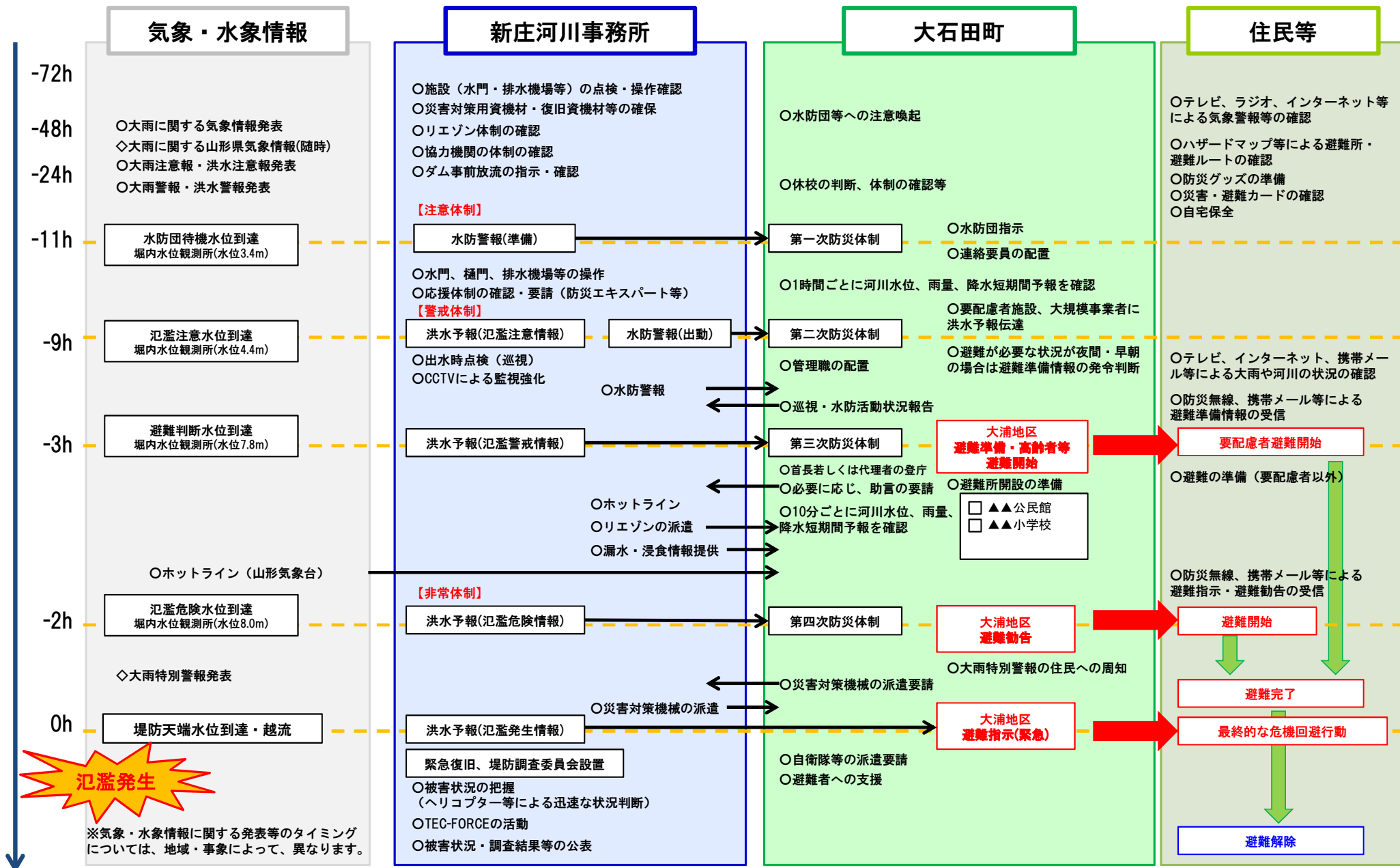
※避難勧告等の判断・伝達マニュアル作成ガイドライン(案)(内閣府:平成26年4月)を参考に作成。また、都道府県からの情報もあるが、割愛している。  
※時間経過や対応項目については想定で記載しており、各地域や自治体の体制及び想定した気象変化に応じた検討が必要である。



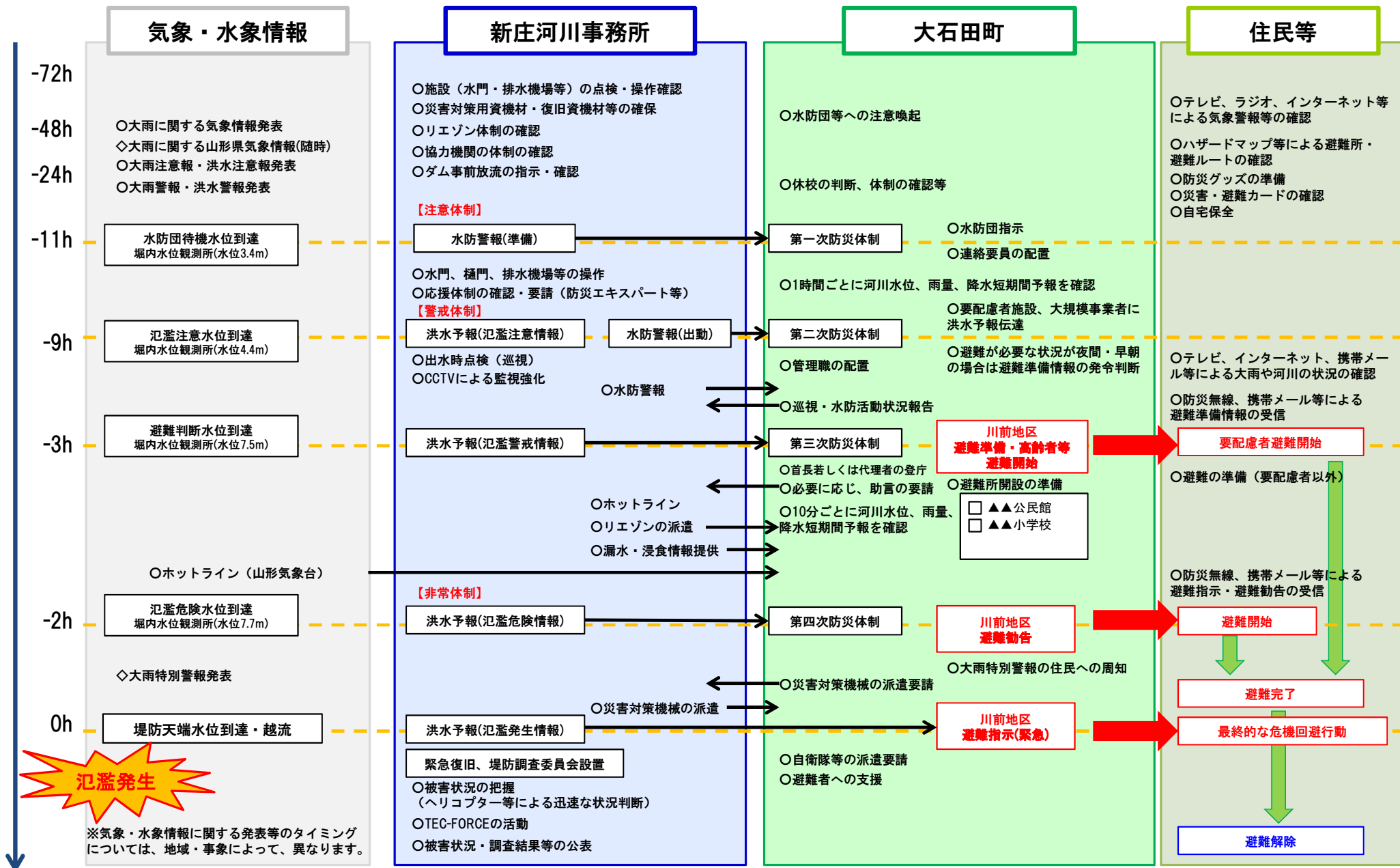
※避難勧告等の判断・伝達マニュアル作成ガイドライン(案)(内閣府:平成26年4月)を参考に作成。また、都道府県からの情報もあるが、割愛している。  
※時間経過や対応項目については想定で記載しており、各地域や自治体の体制及び想定した気象変化に応じた検討が必要である。



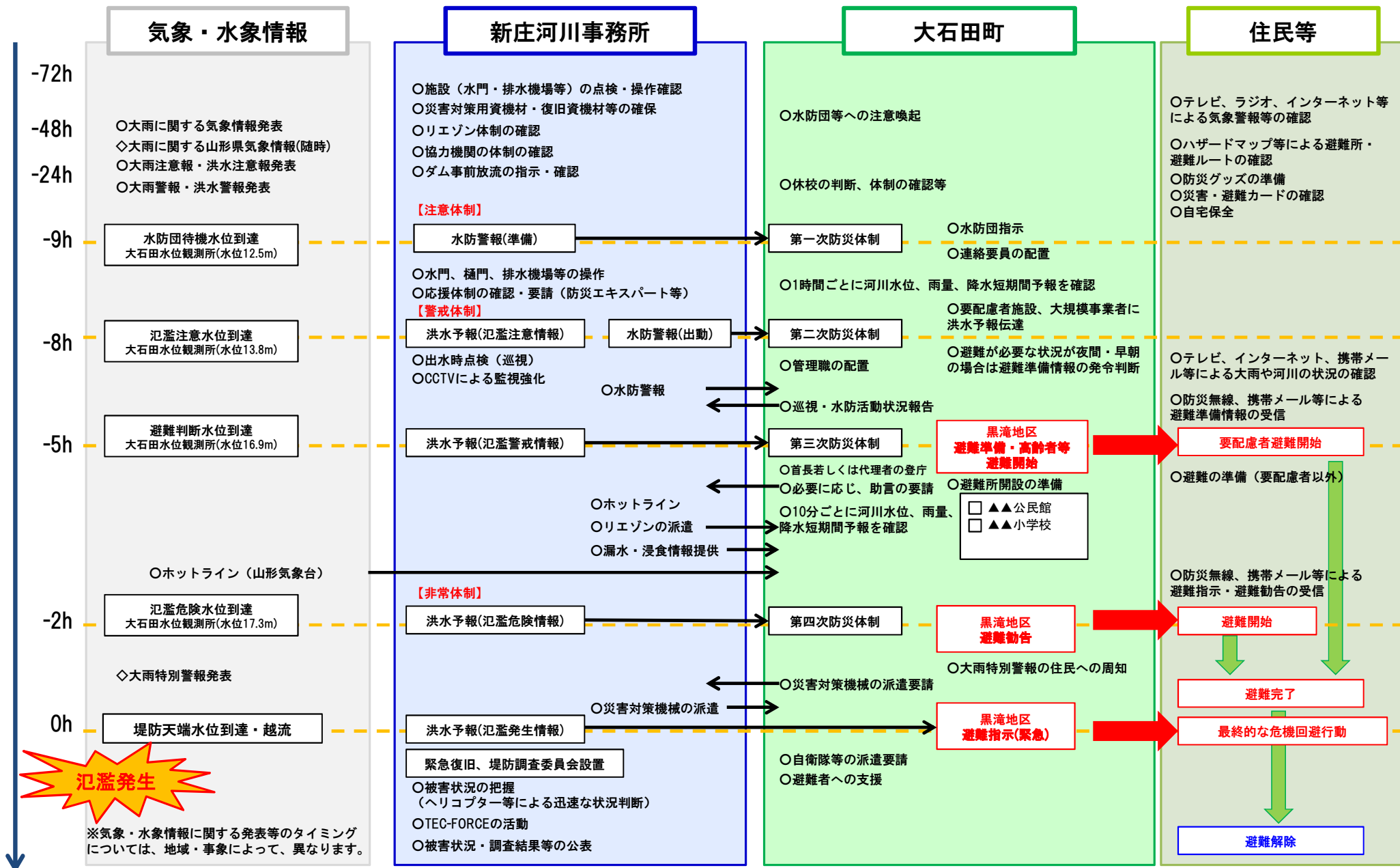
※避難勧告等の判断・伝達マニュアル作成ガイドライン(案)(内閣府:平成26年4月)を参考に作成。また、都道府県からの情報もあるが、割愛している。  
※時間経過や対応項目については想定で記載しており、各地域や自治体の体制及び想定した気象変化に応じた検討が必要である。



※避難勧告等の判断・伝達マニュアル作成ガイドライン(案)(内閣府:平成26年4月)を参考に作成。また、都道府県からの情報もあるが、割愛している。  
※時間経過や対応項目については想定で記載しており、各地域や自治体の体制及び想定した気象変化に応じた検討が必要である。

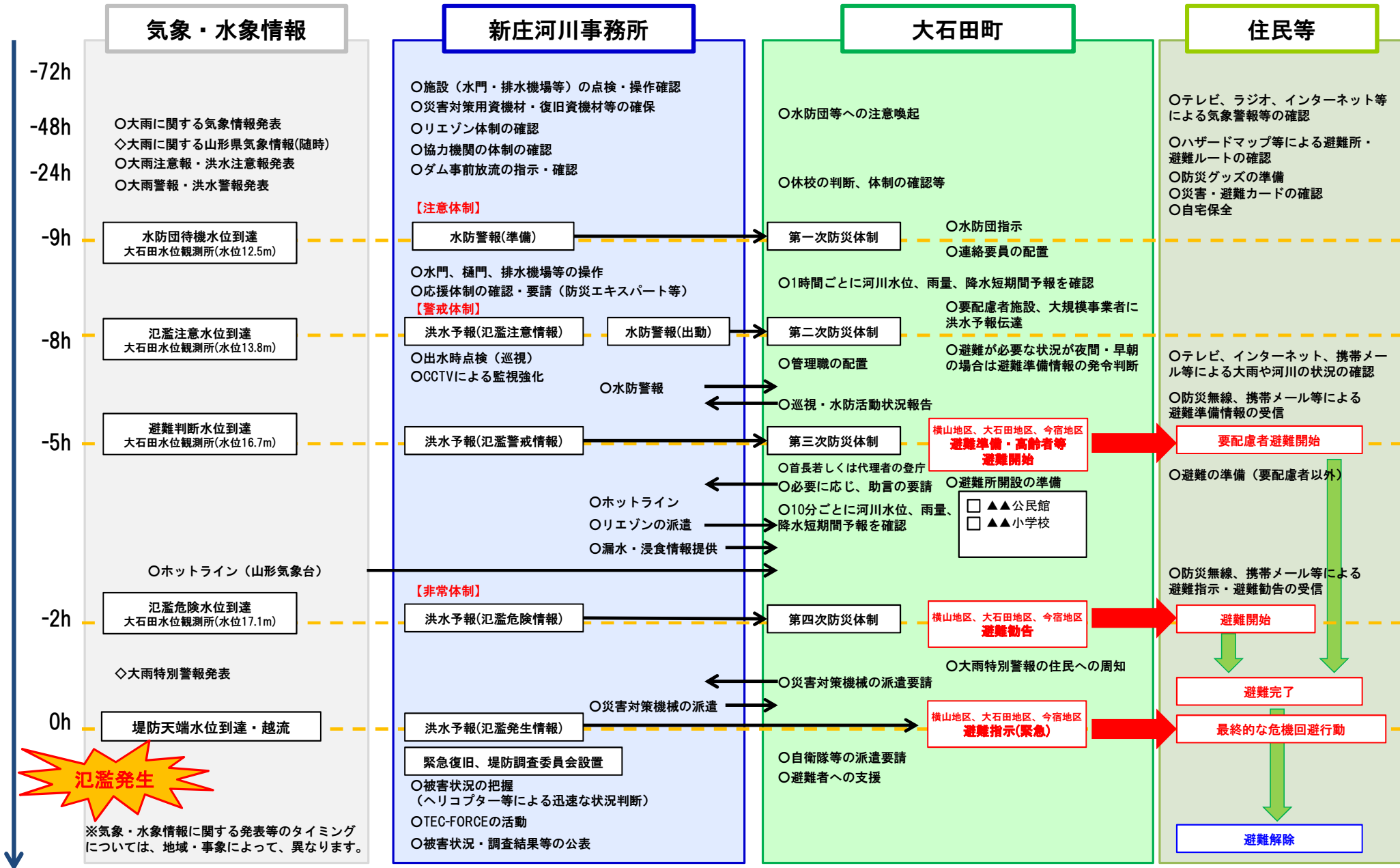


※避難勧告等の判断・伝達マニュアル作成ガイドライン(案)(内閣府:平成26年4月)を参考に作成。また、都道府県からの情報もあるが、割愛している。  
※時間経過や対応項目については想定で記載しており、各地域や自治体の体制及び想定した気象変化に応じた検討が必要である。





※避難勧告等の判断・伝達マニュアル作成ガイドライン(案)(内閣府:平成26年4月)を参考に作成。また、都道府県からの情報もあるが、割愛している。  
※時間経過や対応項目については想定で記載しており、各地域や自治体の体制及び想定した気象変化に応じた検討が必要である。



# 鮭川村

## ❖市町村タイムライン

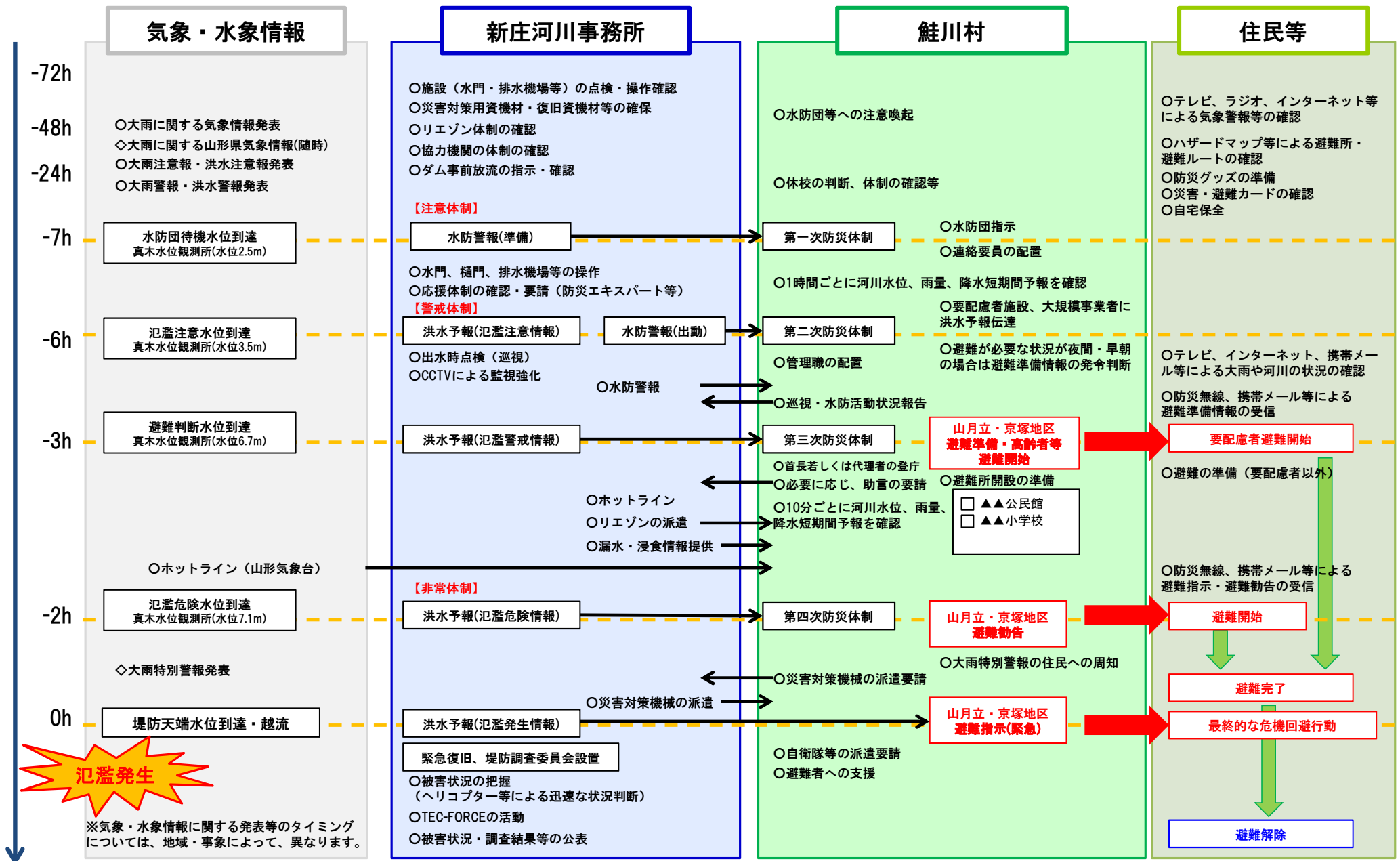
- ・鮭川(真木) 鮭川村山月立・京塚地区
- ・真室川(真室川) 鮭川村石名坂地区

## ❖補助タイムライン

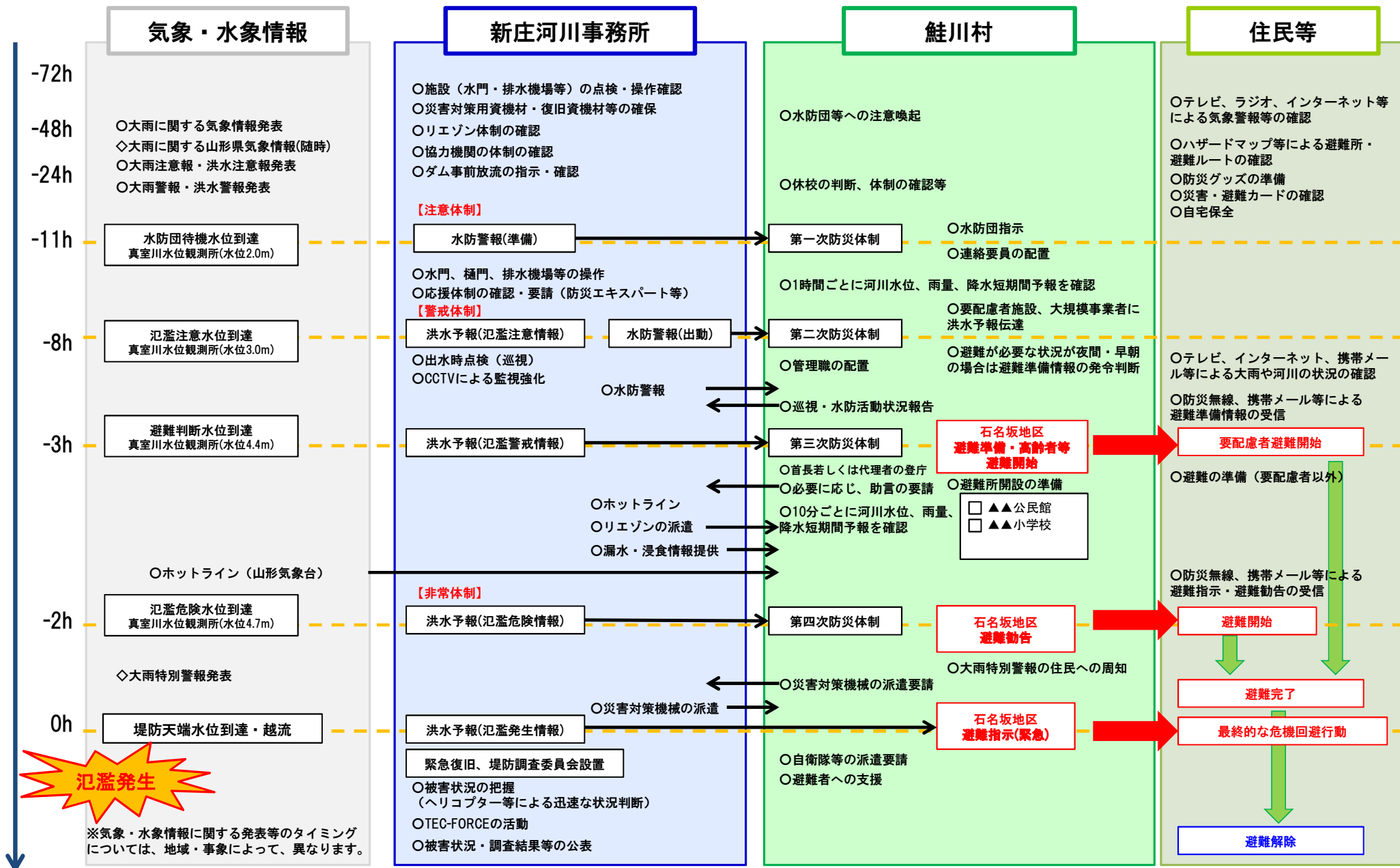
- ・鮭川(真木) 鮭川村川口地区  
鮭川村上大渚地区  
鮭川村観音寺地区  
鮭川村高土井・庭月・西村地区  
鮭川村岩木地区

※()内は観測所名

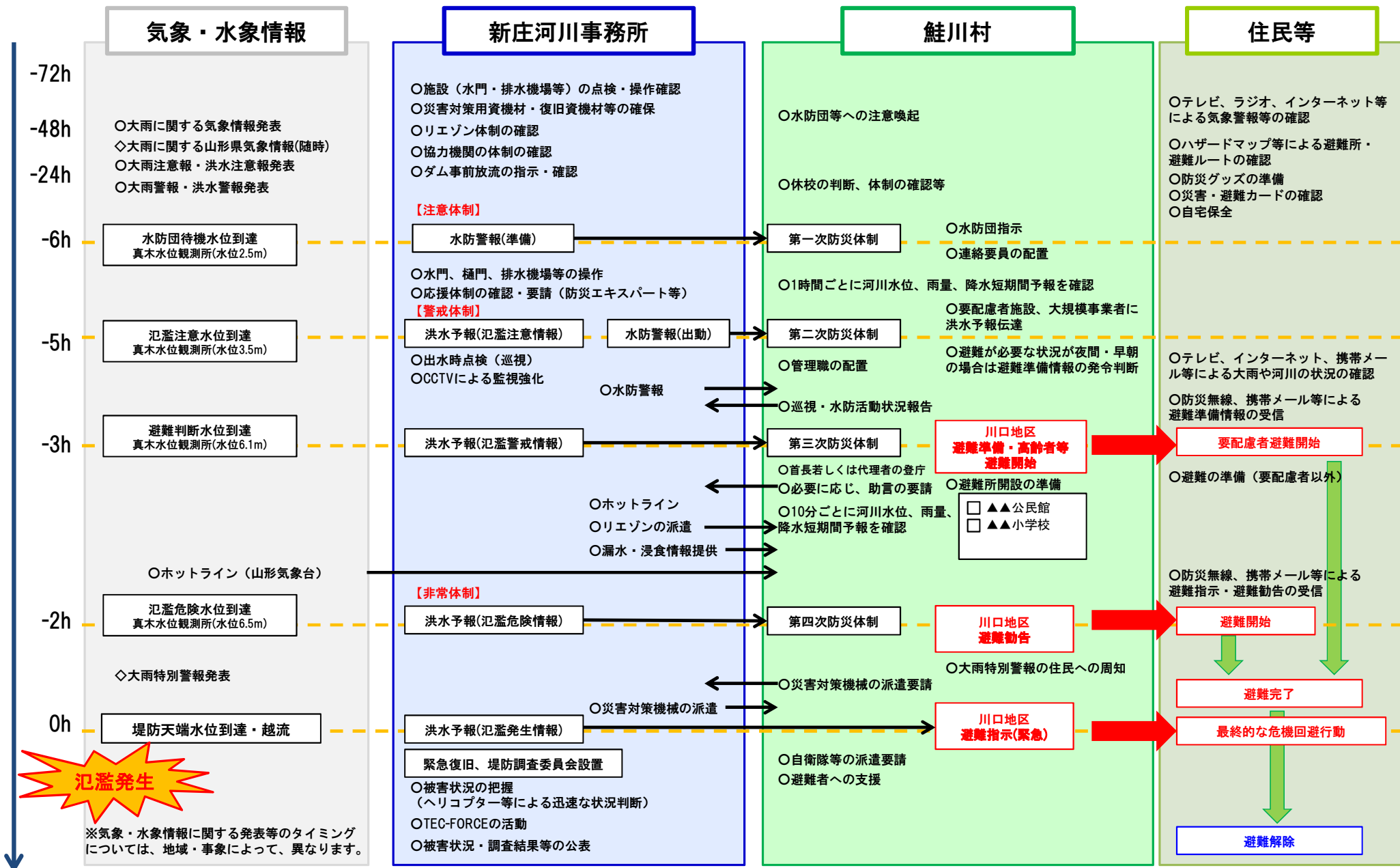
※避難勧告等の判断・伝達マニュアル作成ガイドライン(案)(内閣府:平成26年4月)を参考に作成。また、都道府県からの情報もあるが、割愛している。  
※時間経過や対応項目については想定で記載しており、各地域や自治体の体制及び想定した気象変化に応じた検討が必要である。



※避難勧告等の判断・伝達マニュアル作成ガイドライン(案)(内閣府:平成26年4月)を参考に作成。また、都道府県からの情報もあるが、割愛している。  
※時間経過や対応項目については想定で記載しており、各地域や自治体の体制及び想定した気象変化に応じた検討が必要である。

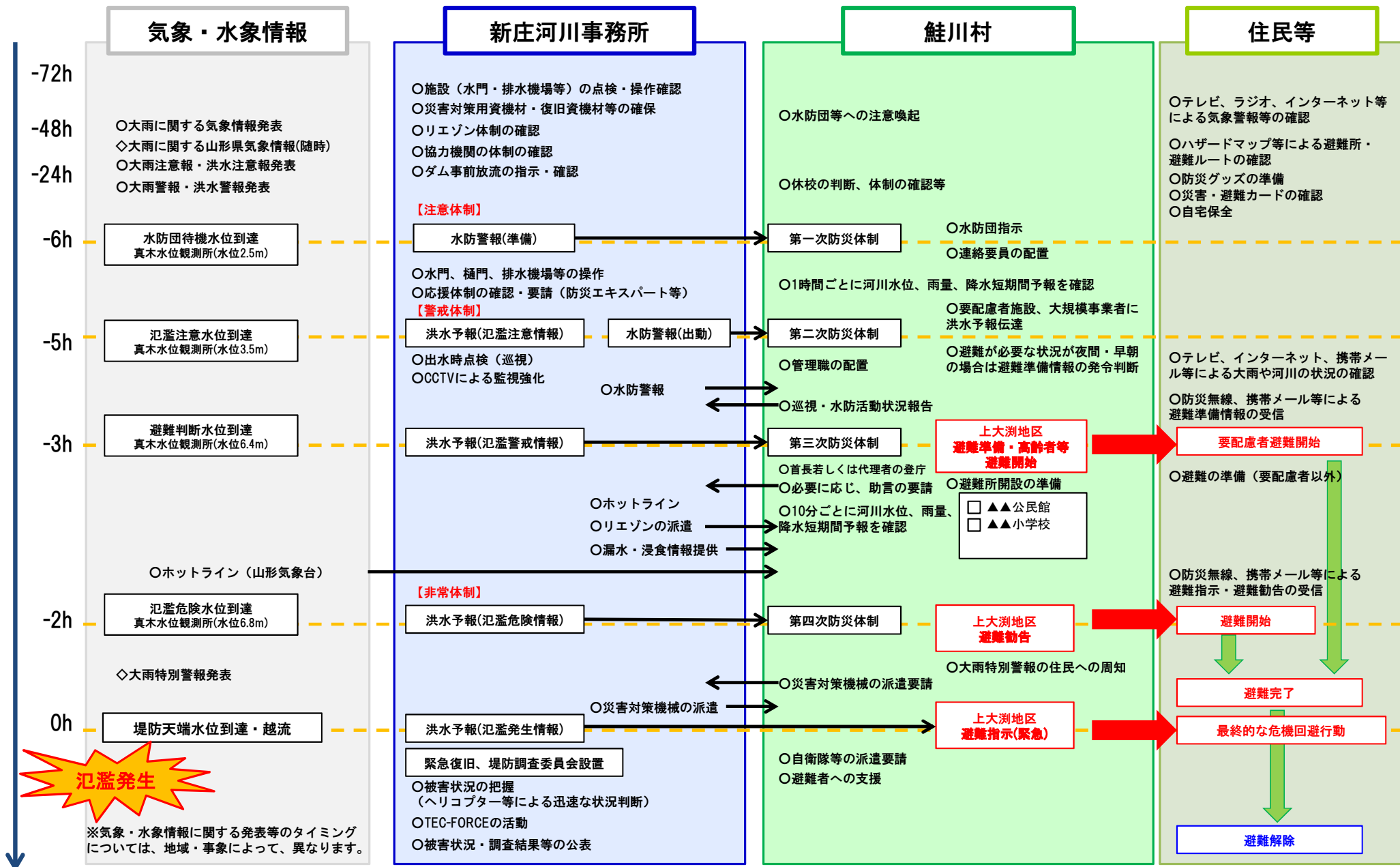


※避難勧告等の判断・伝達マニュアル作成ガイドライン(案)(内閣府:平成26年4月)を参考に作成。また、都道府県からの情報もあるが、割愛している。  
※時間経過や対応項目については想定で記載しており、各地域や自治体の体制及び想定した気象変化に応じた検討が必要である。



※避難勧告等の判断・伝達マニュアル作成ガイドライン(案)(内閣府:平成26年4月)を参考に作成。また、都道府県からの情報もあるが、割愛している。

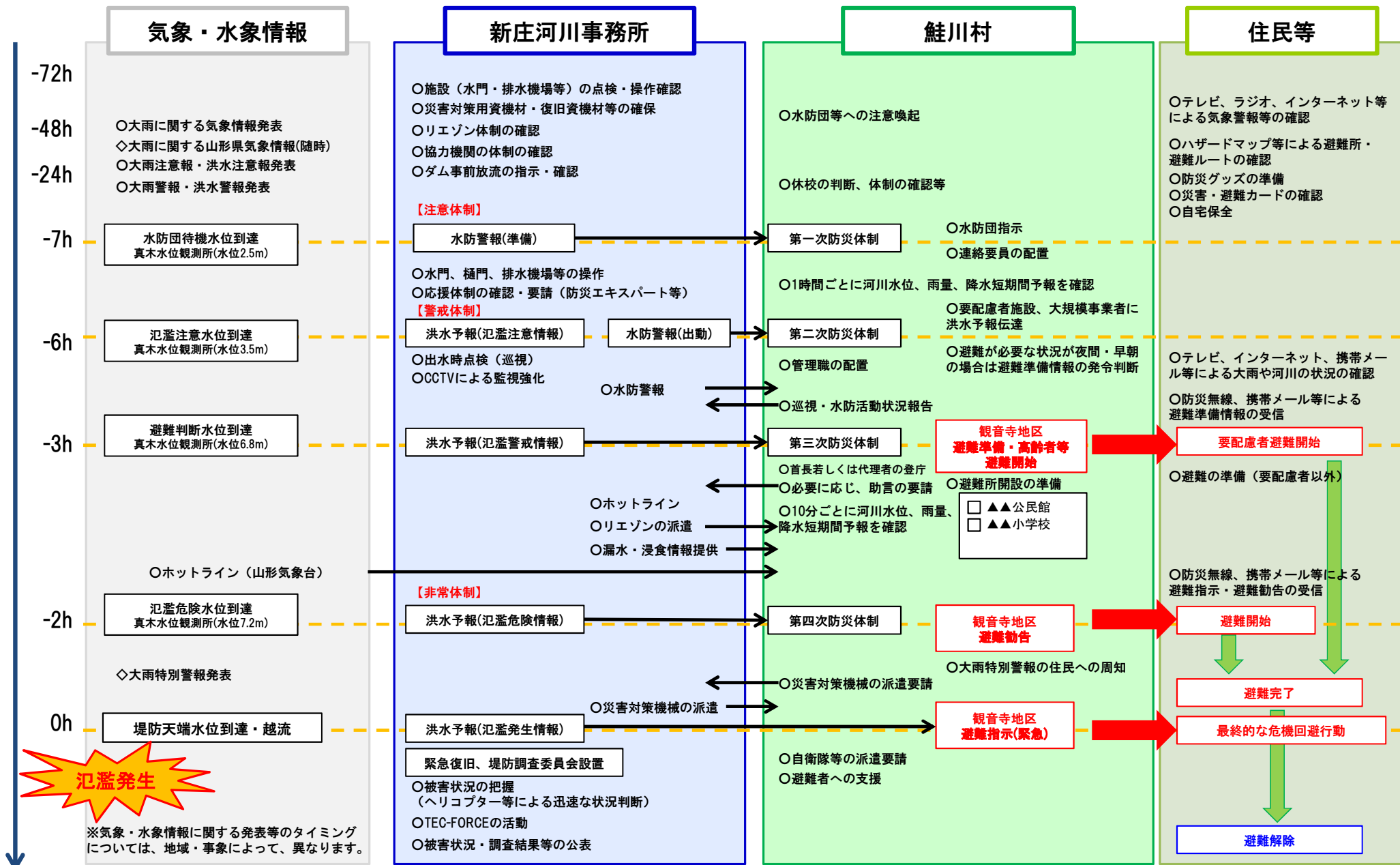
※時間経過や対応項目については想定で記載しており、各地域や自治体の体制及び想定した気象変化に応じた検討が必要である。



鮭川村  
観音寺地区

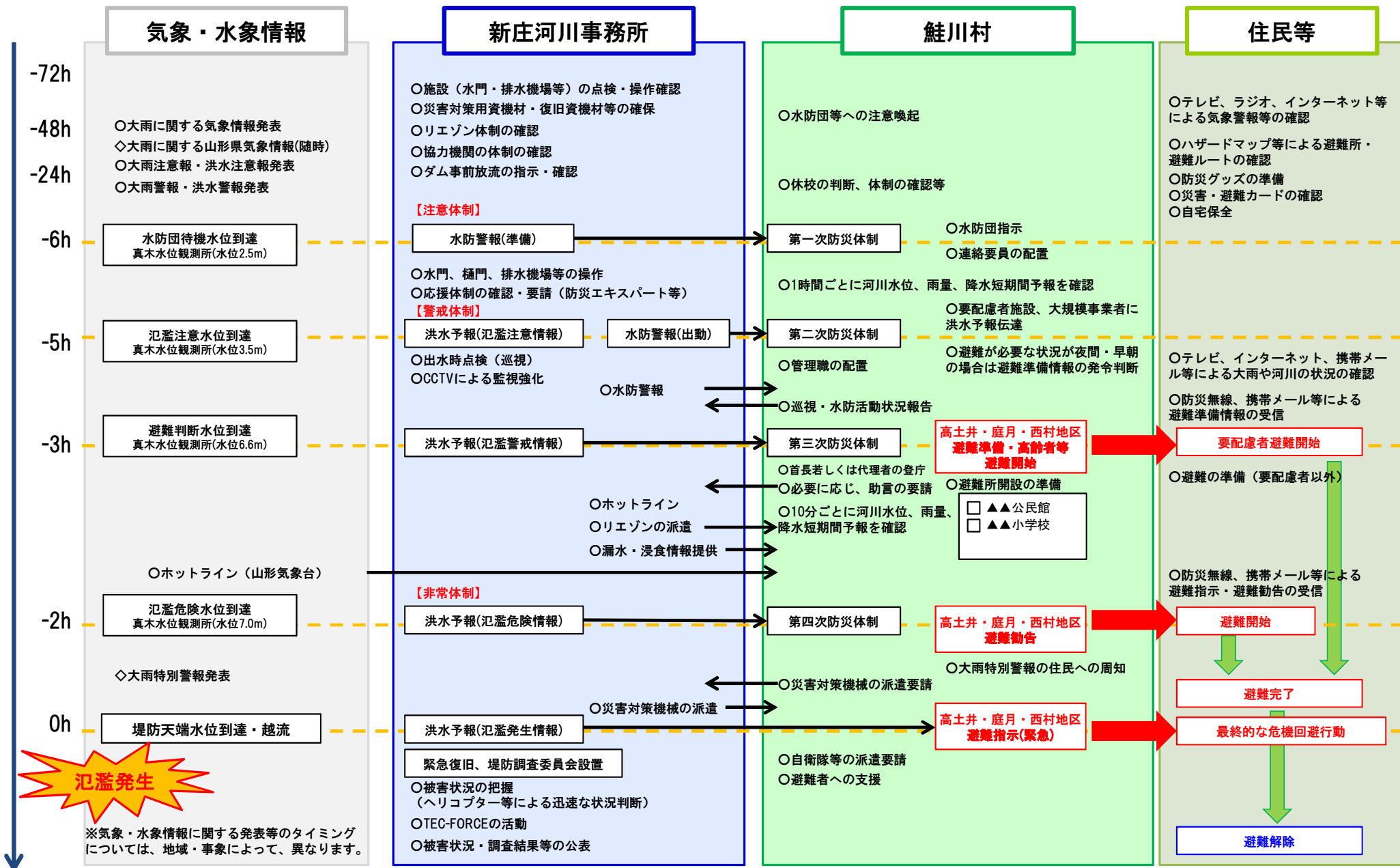
低気圧・前線等の接近に伴う洪水を対象とした、直轄河川管理区間沿川の市町村の  
避難勧告の発令等に着目した**タイムライン**(防災行動計画) (H30.3版)

※避難勧告等の判断・伝達マニュアル作成ガイドライン(案)(内閣府:平成26年4月)を参考に作成。また、都道府県からの情報もあるが、割愛している。  
※時間経過や対応項目については想定で記載しており、各地域や自治体の体制及び想定した気象変化に応じた検討が必要である。



※避難勧告等の判断・伝達マニュアル作成ガイドライン(案)(内閣府:平成26年4月)を参考に作成。また、都道府県からの情報もあるが、割愛している。

※時間経過や対応項目については想定で記載しており、各地域や自治体の体制及び想定した気象変化に応じた検討が必要である。



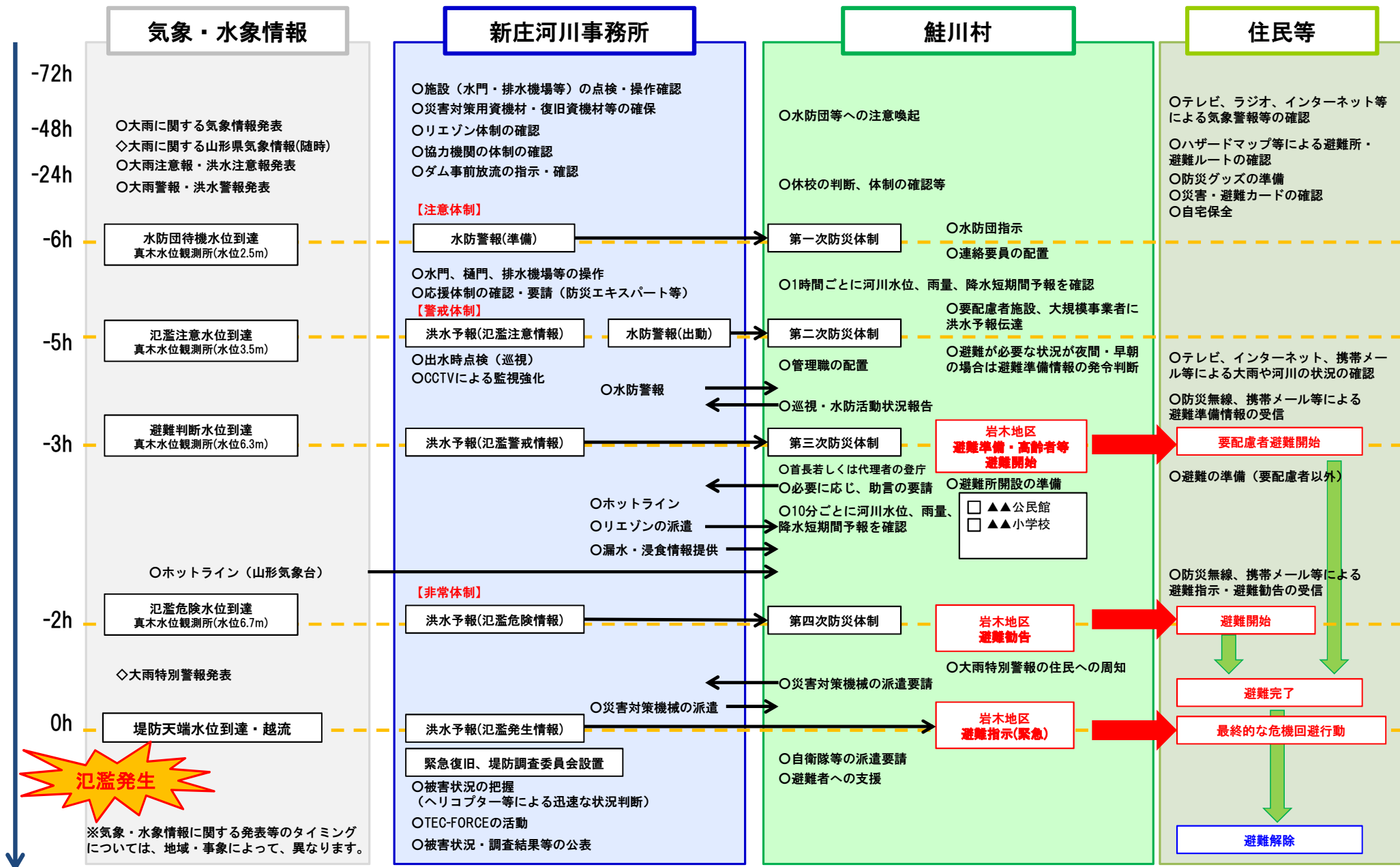


鮭川村  
岩木地区

低気圧・前線等の接近に伴う洪水を対象とした、直轄河川管理区間沿川の市町村の  
避難勧告の発令等に着目した**タイムライン**(防災行動計画) (H30.3版)

※避難勧告等の判断・伝達マニュアル作成ガイドライン(案)(内閣府:平成26年4月)を参考に作成。また、都道府県からの情報もあるが、割愛している。

※時間経過や対応項目については想定で記載しており、各地域や自治体の体制及び想定した気象変化に応じた検討が必要である。



# 真室川町

## ❖市町村タイムライン

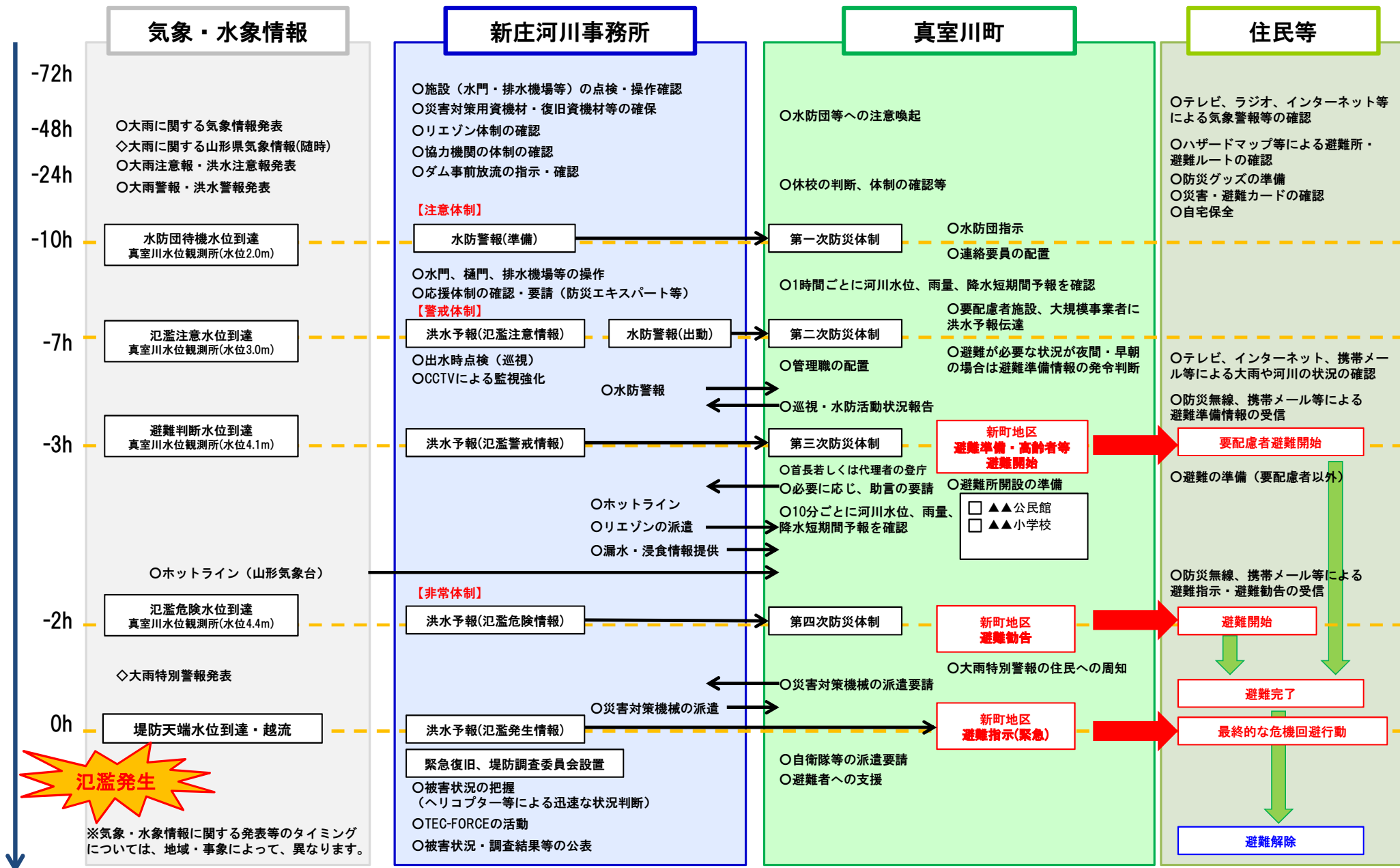
- ・真室川(真室川) 真室川町新町地区
- ・金山川(平岡橋) 真室川町平岡地区、新町地区、安久土地区

## ❖補助タイムライン

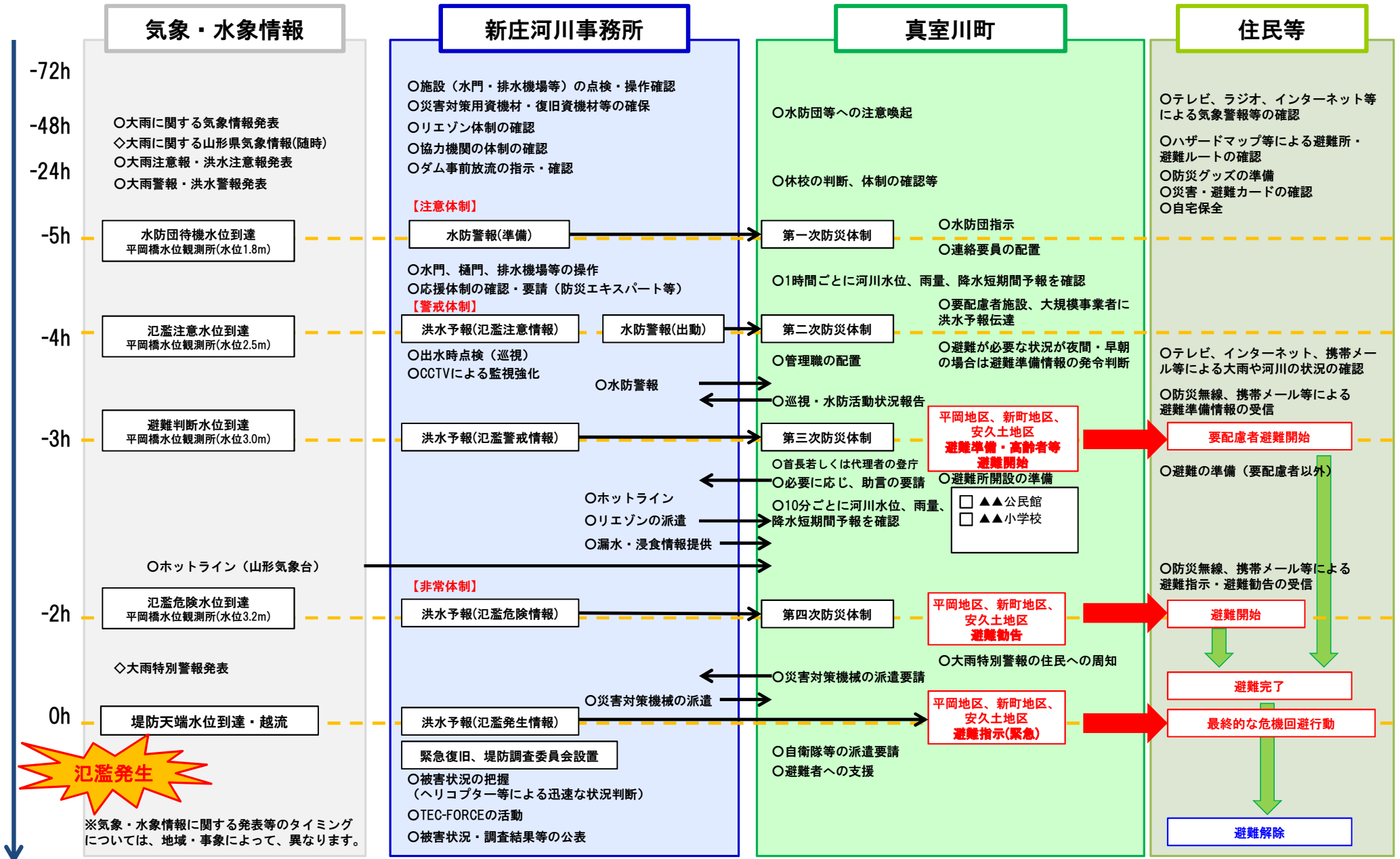
- ・真室川(真室川) 真室川町木下地区  
真室川町高沢地区

※()内は観測所名

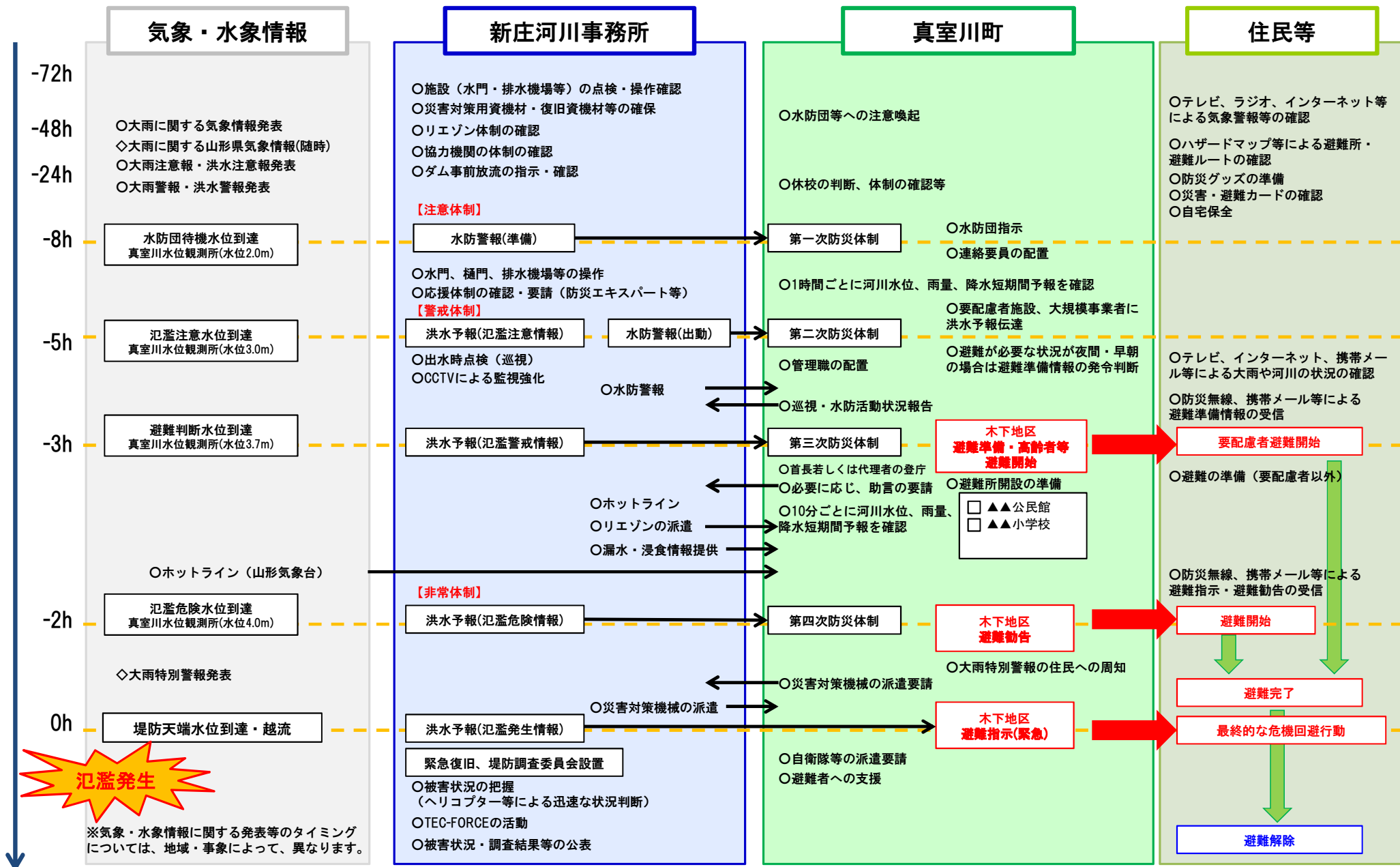
※避難勧告等の判断・伝達マニュアル作成ガイドライン(案)(内閣府:平成26年4月)を参考に作成。また、都道府県からの情報もあるが、割愛している。  
※時間経過や対応項目については想定で記載しており、各地域や自治体の体制及び想定した気象変化に応じた検討が必要である。



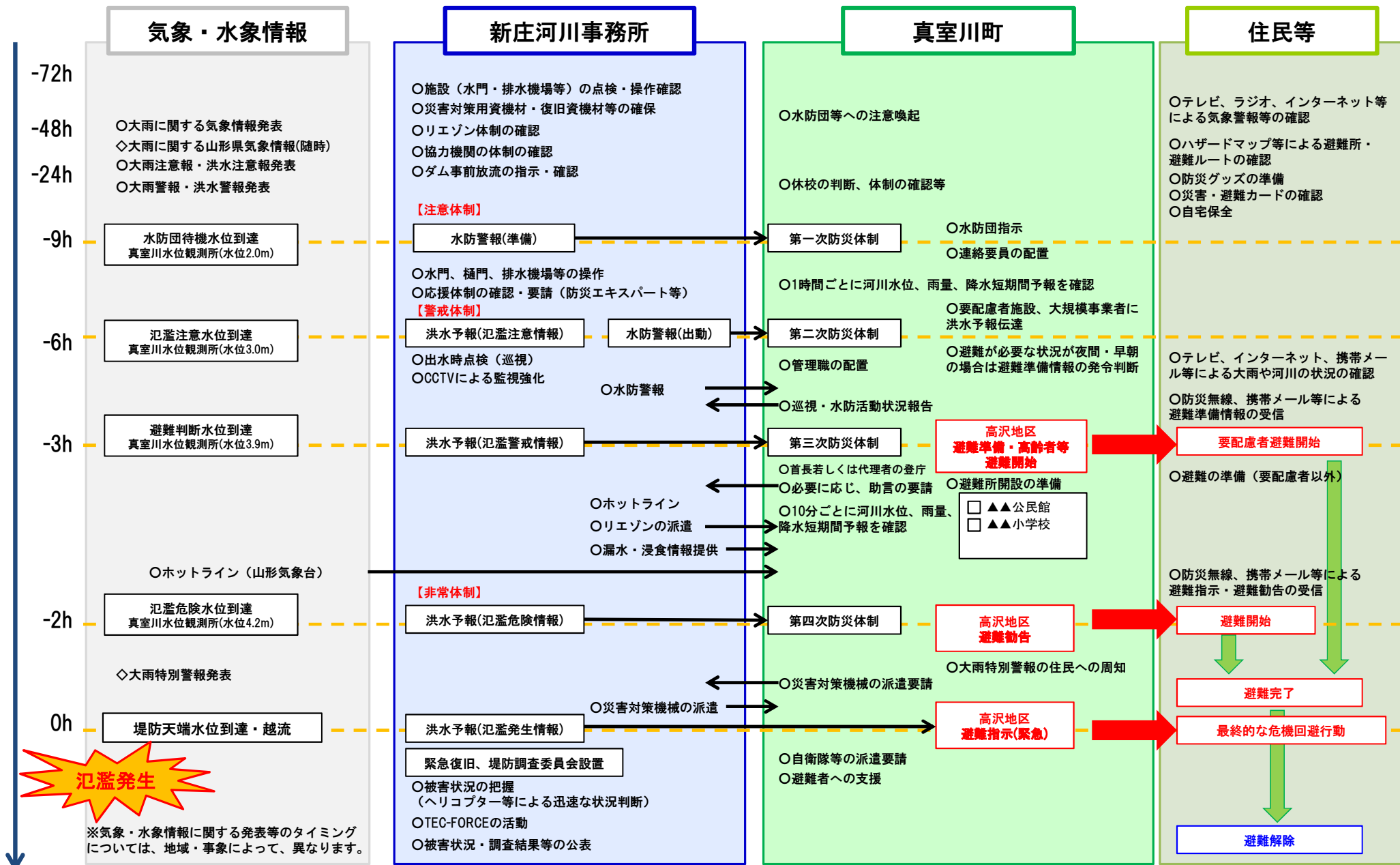
※避難勧告等の判断・伝達マニュアル作成ガイドライン(案)(内閣府:平成26年4月)を参考に作成。また、都道府県からの情報もあるが、割愛している。  
※時間経過や対応項目については想定で記載しており、各地域や自治体の体制及び想定した気象変化に応じた検討が必要である。



※避難勧告等の判断・伝達マニュアル作成ガイドライン(案)(内閣府:平成26年4月)を参考に作成。また、都道府県からの情報もあるが、割愛している。  
※時間経過や対応項目については想定で記載しており、各地域や自治体の体制及び想定した気象変化に応じた検討が必要である。



※避難勧告等の判断・伝達マニュアル作成ガイドライン(案)(内閣府:平成26年4月)を参考に作成。また、都道府県からの情報もあるが、割愛している。  
※時間経過や対応項目については想定で記載しており、各地域や自治体の体制及び想定した気象変化に応じた検討が必要である。



# 金山町

❖市町村タイムライン

・金山川(平岡橋)

金山町三枝地区

※()内は観測所名

※避難勧告等の判断・伝達マニュアル作成ガイドライン(案)(内閣府:平成26年4月)を参考に作成。また、都道府県からの情報もあるが、割愛している。  
※時間経過や対応項目については想定で記載しており、各地域や自治体の体制及び想定した気象変化に応じた検討が必要である。

