

## 第94回全国花火競技大会における交通状況について

8月27日(土)に開催された第94回全国花火競技大会(大曲花火大会)における交通状況についてお知らせします。

- ◆ 渋滞迂回路は前週に比べ秋田・横手方面で交通量が増加し、国道13号との交通分散が図られました。
- ◆ 前週に比べ県境部で交通量が増加し、県外からの往来が多く見られました。

### ○花火大会観覧者数

- 約60万人(前回約75万人(R1.8.31))

### ○渋滞迂回路(6ルート)交通量の状況 ※1

- 迂回路交通量は前週に比べ秋田方面で約900台増加(約1.3倍)、横手方面で約1,700台増加(約1.2倍)。
- 盛岡方面の迂回路交通量は前週に比べ約200台減少(約0.95倍)。

### ○主要道路の日交通量 ※2

- 岩手、宮城、山形の県境部で前週に比べ約1.7~2.3倍に増加。

### ○花火大会終了後の渋滞状況 ※3

- 秋田自動車道北上方向で最大約4.6km、国道13号横手方向で最大約1.2km、秋田方向で最大約2.6km、国道105号角館方向で最大約1.6km、由利本荘方向で最大約6.2kmの渋滞が発生。前回に比べ全方向で渋滞が緩和。

※1 迂回路交通量は6地点で計測。

※2 主要道路交通量は、国道13号:3地点、46号:1地点、108号:1地点の計5地点で計測。秋田自動車道は、NEXCO東日本秋田管理事務所提供。

※3 渋滞長は、国道13号:2方向、105号:2方向の計4方向で計測。秋田自動車道はNEXCO東日本秋田管理事務所提供。

記者発表先: 秋田県政記者会、横手記者会、大仙市地方紙

問い合わせ先	大曲花火渋滞対策検討会 事務局				
	大曲商工会議所	専務理事	もとよし 元吉	みねお 峯夫	TEL:0187-88-8073
	大仙市	花火産業推進課長	たけむら 竹村	ひろゆき 宏之	TEL:0187-63-1111
	湯沢河川国道事務所	調査第二課長	あらや 荒谷	よしなり 義成	TEL:0183-73-5559

迂回路はR4前週に比べ秋田・横手方面で交通量が増加

※詳細は「資料1」参照

断面	種別	No.	路線 (箇所)	R4交通量		R4主要幹線道路・迂回路別交通量		
				前週	花火時	前週 (A)	花火時 (B)	前週比 (B/A)
秋田方面	主要幹線道路	⑦	国道13号(協和)	10,100台/日	12,400台/日	10,100台/日	12,400台/日	1.2
	迂回路	①	(県)西仙北南外線	1,300台/日	1,700台/日	2,800台/日	3,700台/日	1.3
		②	(市)旭町掃部線	1,500台/日	2,000台/日			
	計				12,900台/日	16,100台/日	12,900台/日	16,100台/日
盛岡方面	主要幹線道路	⑧	国道105号	11,000台/日	11,700台/日	11,000台/日	11,700台/日	1.1
	迂回路	③	(主)角館六郷線	4,000台/日	3,800台/日	4,000台/日	3,800台/日	0.95
	計				15,000台/日	15,500台/日	15,000台/日	15,500台/日
横手方面	主要幹線道路	⑨	国道13号(金沢)	13,400台/日	14,600台/日	13,400台/日	14,600台/日	1.1
	迂回路	④	(主)大曲大森羽後線	4,000台/日	4,100台/日	9,600台/日	11,300台/日	1.2
		⑤	(主)湯沢雄物川大曲線	4,700台/日	6,000台/日			
		⑥	(広域農道)一丈木・茨島線	900台/日	1,200台/日			
	計				23,000台/日	25,900台/日	23,000台/日	25,900台/日

日交通量は県境部でR4前週の約1.7~2.3倍

※詳細は「資料2」参照

No.	路線(箇所)	交通量			R1年比	前週比	備考
		R1花火時	R4前週	R4花火時			
①	秋田自動車道 (河辺JCT~秋田南IC)	15,000台/日	10,100台/日	11,700台/日	0.8倍	1.2倍	
②	秋田自動車道 (湯田IC~横手JCT)	15,600台/日	4,100台/日	9,300台/日	0.6倍	2.3倍	岩手県境
③	国道13号(協和)	14,400台/日	10,100台/日	12,400台/日	0.9倍	1.2倍	
④	国道13号(金沢)	18,000台/日	13,400台/日	14,600台/日	0.8倍	1.1倍	
⑤	国道13号(雄勝)	7,700台/日	3,200台/日	5,500台/日	0.7倍	1.7倍	山形県境
⑥	国道46号(仙岩)	12,100台/日	3,700台/日	6,400台/日	0.5倍	1.7倍	岩手県境
⑦	国道108号(秋ノ宮)	4,200台/日	1,600台/日	3,000台/日	0.7倍	1.9倍	宮城県境

花火大会終了後の最大渋滞長は国道105号由利本荘方向

※詳細は「資料3」参照

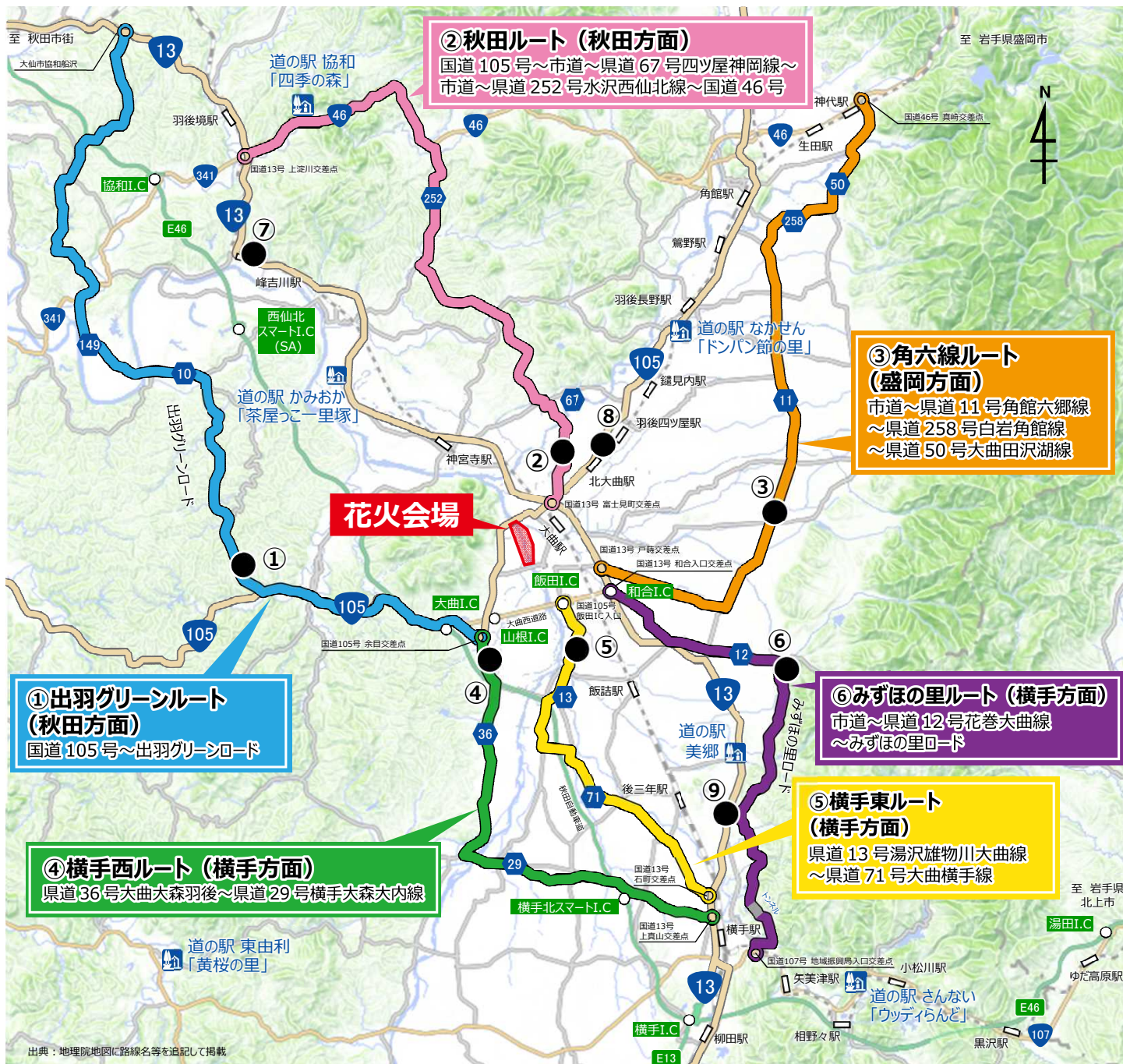
路線	方向	最大渋滞長・発生時間			
		最大渋滞長		発生時間	
		R1	R4	R1	R4
秋田自動車道	会場 → 北上方向	10,000 m	4,600 m	1:10頃	0:19頃
国道13号	会場 → 横手方向	6,000 m	1,200 m	0:30頃	23:30頃
	会場 → 秋田方向	6,600 m	2,600 m	0:00頃	22:30頃
国道105号	会場 → 角館方向	8,300 m	1,600 m	23:30頃	0:00頃
	会場 → 由利本荘方向	9,200 m	6,200 m	23:30頃	23:00頃

交通量調査・・・R1:R1.8.31(土)7時~翌7時  
R4前週:R4.8.20(土)7時~翌7時  
R4花火時:R4.8.27(土)7時~翌7時

渋滞長調査・・・R1.8.31(土)21時~翌3時  
R4.8.27(土)21時~翌0時30分

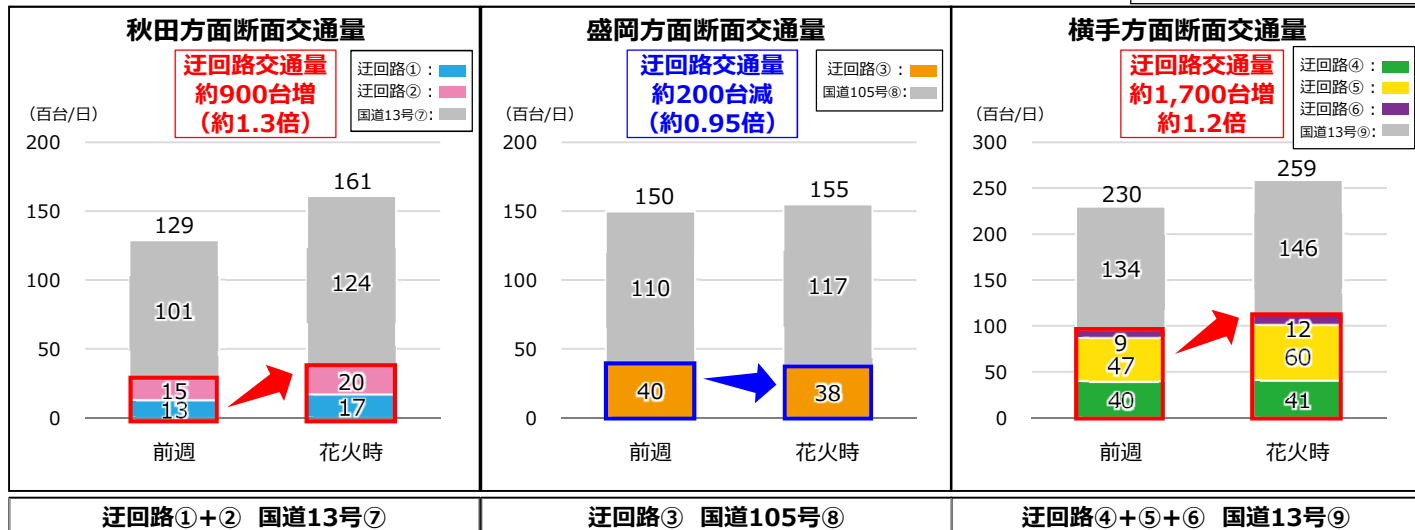
# 渋滞迂回路利用状況

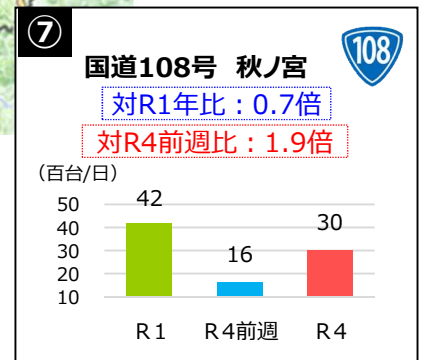
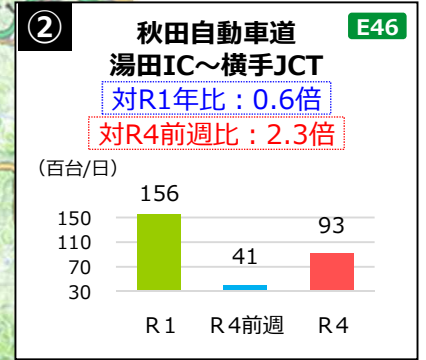
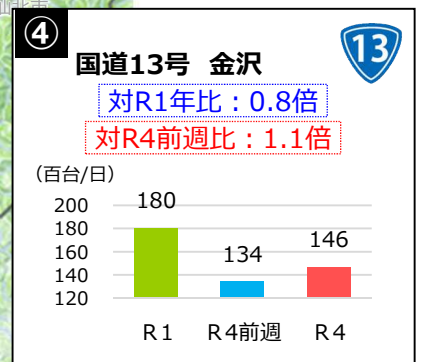
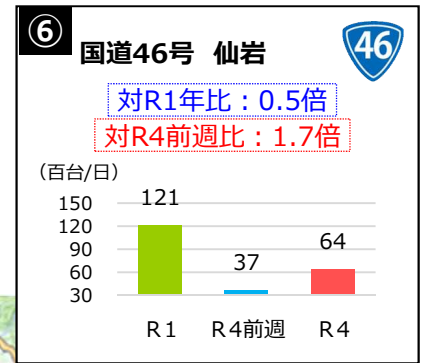
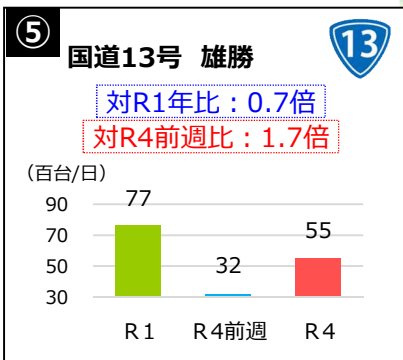
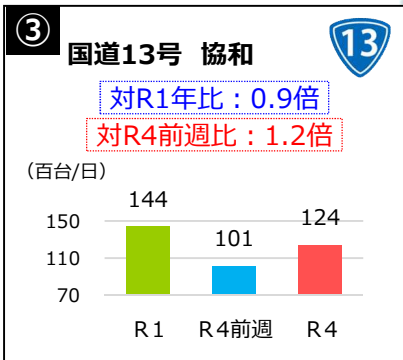
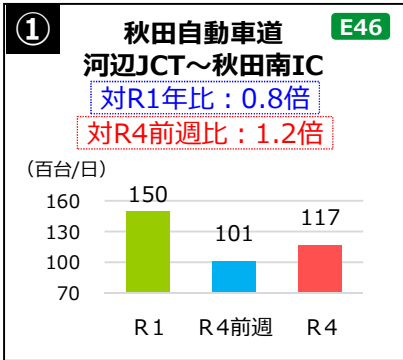
資料1



## ▼R4前週・花火時における迂回路交通量の変化

交通量調査  
前週：R4.8.20(土) 7時～翌7時  
花火時：R4.8.27(土) 7時～翌7時

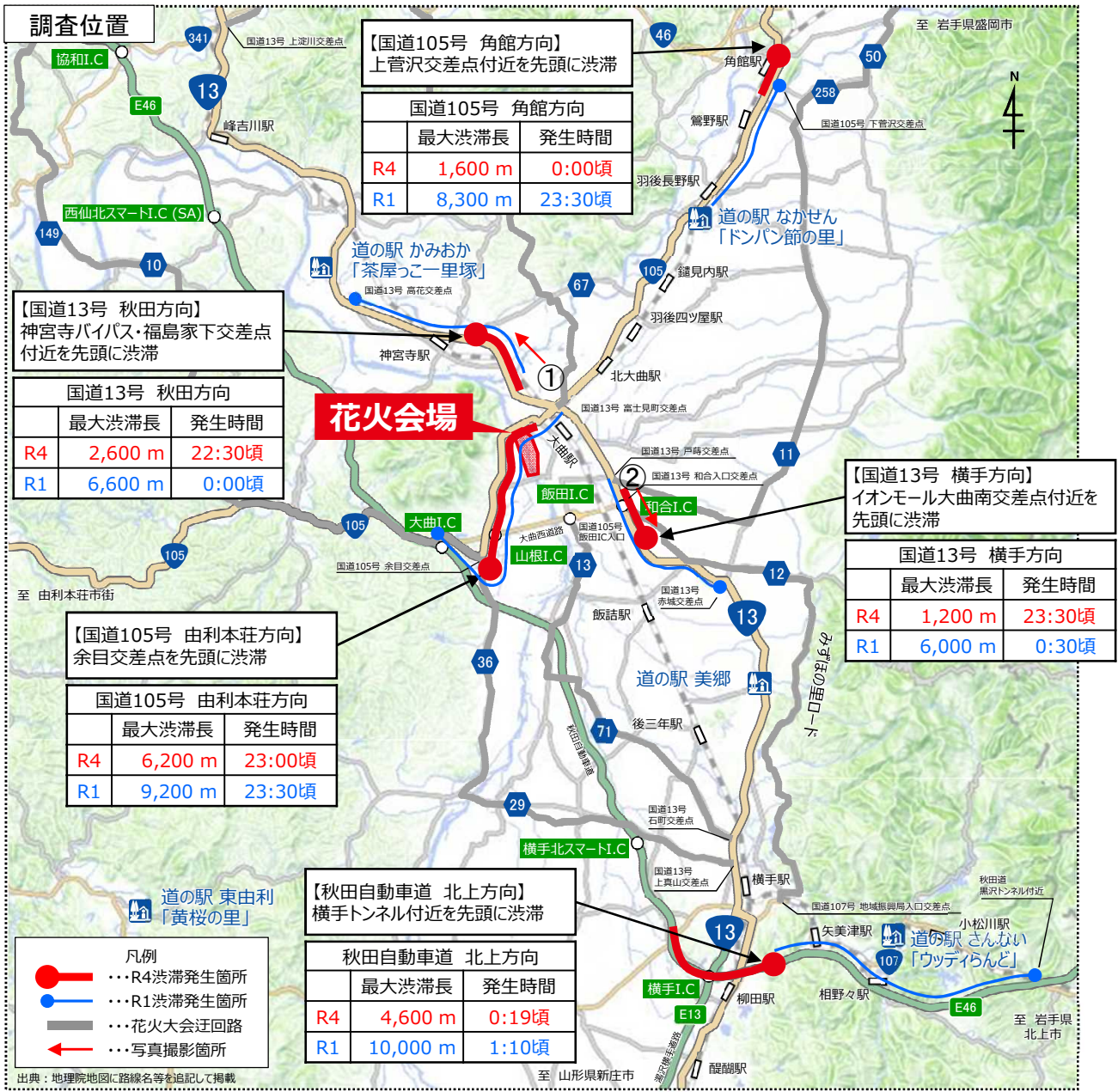





交通量調査  
 R1：R1.8.31(土) 7時～翌7時  
 R4前週：R4.8.20(土) 7時～翌7時  
 R4：R4.8.27(土) 7時～翌7時

出典：地理院地図に路線名等を追記して掲載

# 花火大会終了後の渋滞発生状況



▲国道13号 秋田方向 の渋滞状況



▲国道13号 横手方向 の渋滞状況