

## 雄物川を船上巡視します！ ～ 水上からの異常、変状の確認 ～

湯沢河川国道事務所では、通常、陸上からの河川巡視により堤防等河川管理施設の異常、変状の早期発見、早期対応に努めています。

船上巡視は、河川巡視の一環として毎年この時期に、水上から河川管理施設等の状態を確認し、洪水に備えるものです。

国土交通省 湯沢河川国道事務所が管理する河川は、雄物川、玉川、丸子川、横手川、大納川、皆瀬川、成瀬川の7河川、総延長115.9kmです。

### ●実施予定日

7月4日(木)	十文字出張所管内	7月5日(金)	大曲出張所管内
9:30 発	雄平橋下流左岸	10:00 発	松倉橋右岸
↓		↓	
13:00 発	沼館船着場	13:00 発	神宮寺船着場
↓		↓	
14:30 発	山城堰頭首工	15:00 発	強首船着場
↓		↓	
15:30 着	門ノ目船着場	16:00 着	新波船着場

### ●乗船受付

乗船での取材をご希望される場合は、7月1日(月)12時までに担当へ申し込みをお願いします。

※乗船受付は代表電話より河川管理課 鈴木までご連絡下さい。

※乗船希望が複数社の場合は、乗船区間を調整させて頂く場合があります。

※乗船人員に限りがありますので、乗船人数を調整させて頂く場合があります。

### ●その他

※発着時刻はおおよその目安です。

※巡視ルートは別紙を参照願います。

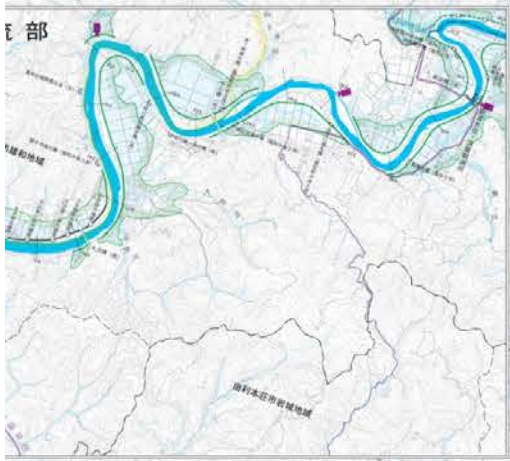
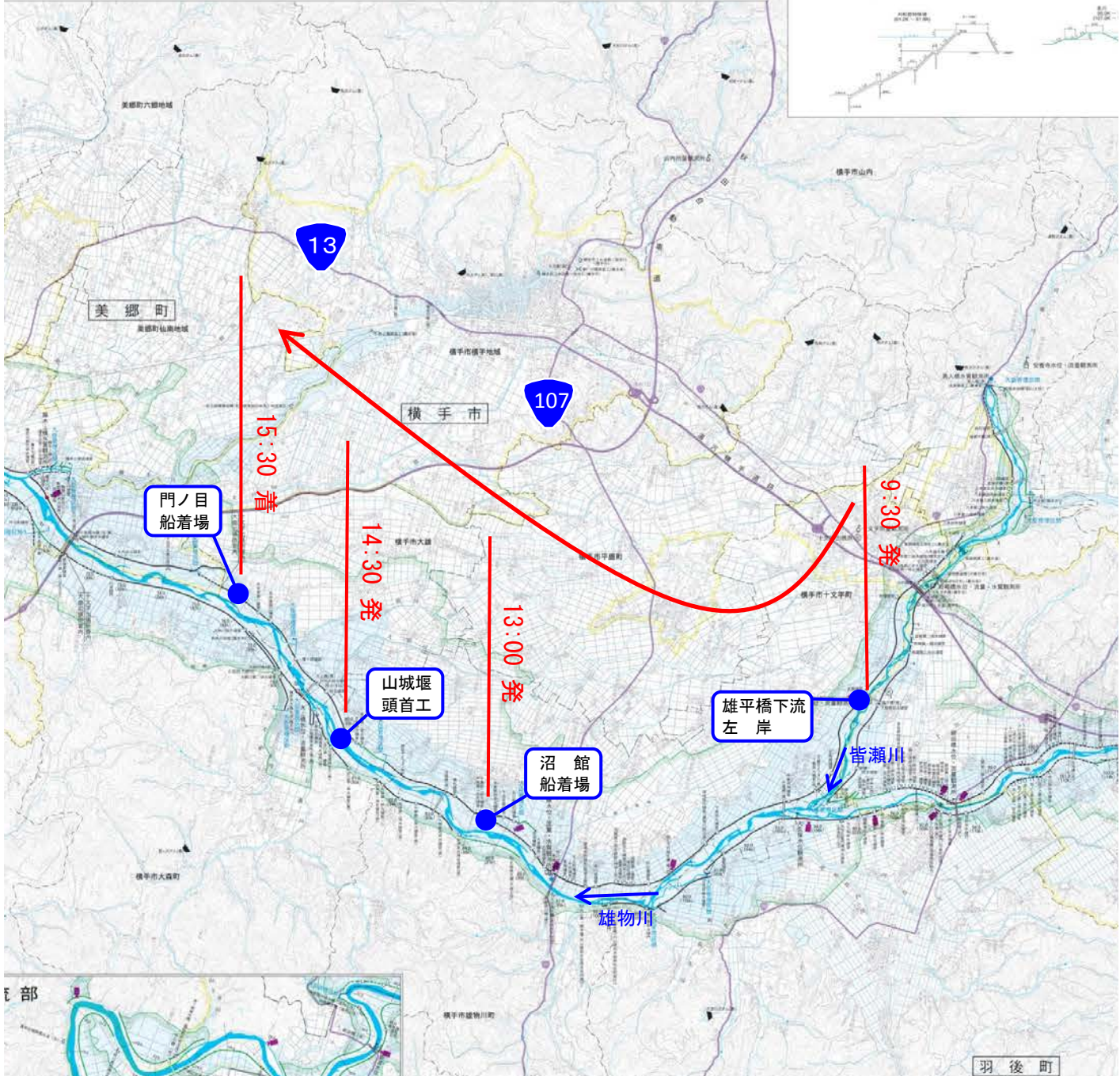
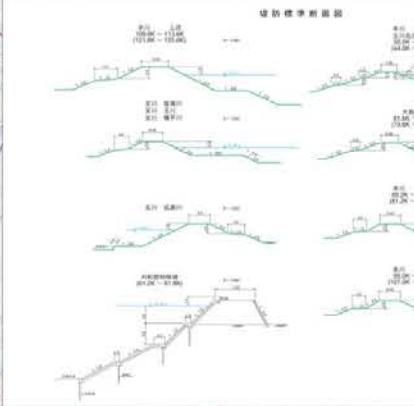

※気象状況によっては、延期する場合があります。

〈発表記者會〉 県政記者會、横手記者會、秋田魁新報社湯沢支局、大曲支局

#### 問い合わせ先

国土交通省 東北地方整備局 湯沢河川国道事務所  
秋田県湯沢市関口字上寺沢64-2  
電話 0183-73-3174 (代表)  
副所長(河川) 小嶋 光博 (内線204)  
河川管理課長 佐藤 隆夫 (内線331)

# 7月4日(木) 十文字出張所管内

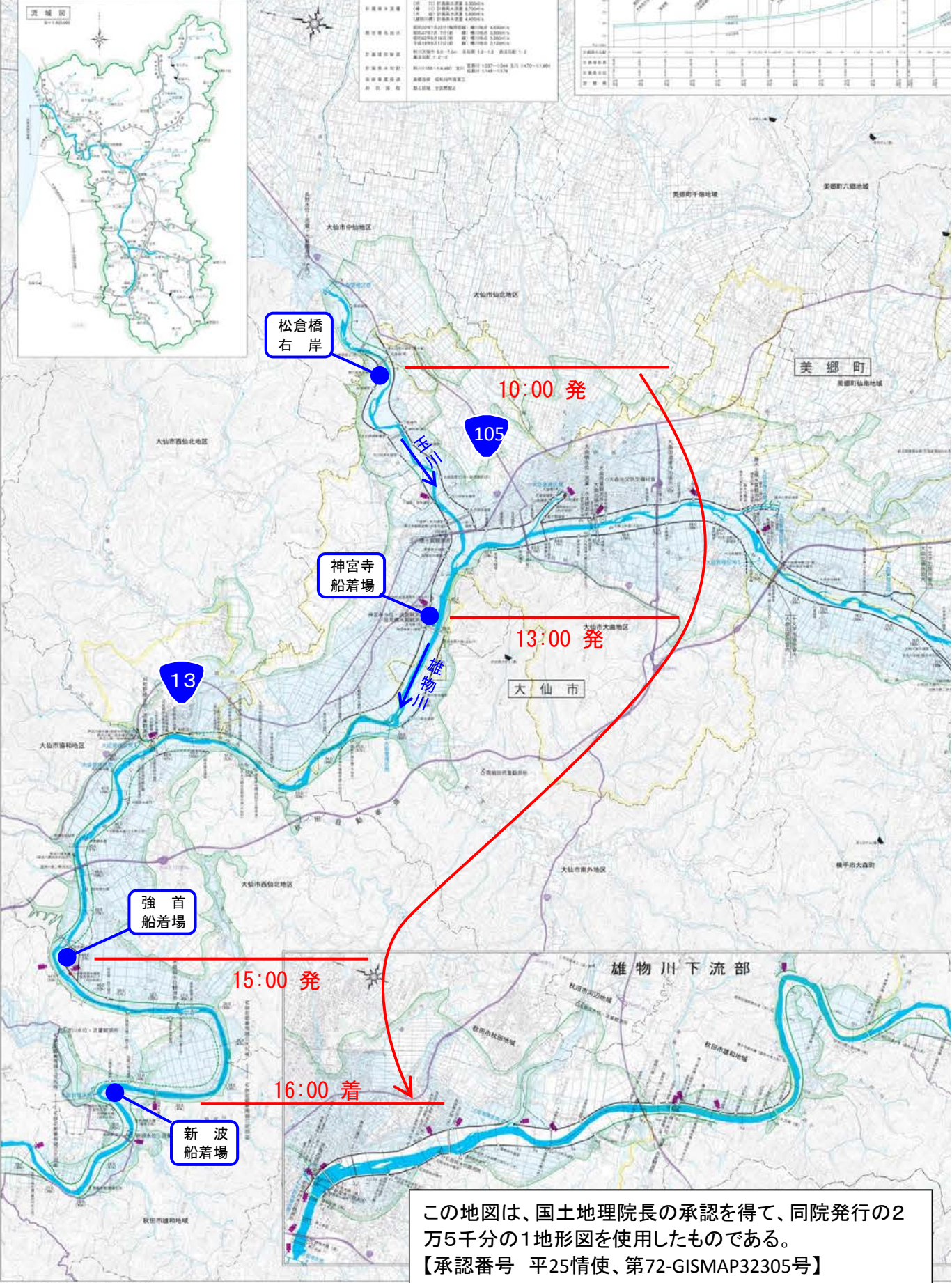



この地図は、国土地理院長の承認を得て、同院発行の2万5千分の1地形図を使用したものである。  
【承認番号 平25情使、第72-GISMAP32305号】

# 7月5日(金) 大曲出張所管内

雄物川上流計画概要

区分	第一号	第二号	第三号
河川延長	2.750km	1.200km	1.200km
流域面積	1,100km <sup>2</sup>	1,100km <sup>2</sup>	1,100km <sup>2</sup>
平均流量	1.200m <sup>3</sup> /s	1.200m <sup>3</sup> /s	1.200m <sup>3</sup> /s
平均流速	0.200m/s	0.200m/s	0.200m/s
平均水深	0.200m	0.200m	0.200m
平均河床高	100.00m	100.00m	100.00m
平均河床傾斜	1/1000	1/1000	1/1000
平均河床底高	100.00m	100.00m	100.00m
平均河床底傾斜	1/1000	1/1000	1/1000
平均河床底底高	100.00m	100.00m	100.00m
平均河床底底傾斜	1/1000	1/1000	1/1000
平均河床底底底高	100.00m	100.00m	100.00m
平均河床底底底傾斜	1/1000	1/1000	1/1000



この地図は、国土地理院長の承認を得て、同院発行の2万5千分の1地形図を使用したものである。  
【承認番号 平25情使、第72-GISMAP32305号】