

大曲商工会議所
大仙市
国土交通省湯沢河川国道事務所

第93回全国花火競技大会(大曲花火大会)における交通状況について

8月31日(土)に開催された第93回全国花火競技大会(大曲花火大会)における交通状況についてお知らせします。

- ◆観客数は、約75万人で昨年と同等。
- ◆交通量は岩手、宮城、山形県境部において、平常時の約1.8倍～2.3倍。
- ◆帰省時の渋滞は国道13号、国道105号、秋田自動車道(上り)において、23時～翌日1時頃にかけて、最大6km～10kmとなりました。

○大曲花火大会観客数

- 大曲花火大会の来訪者は、75万人(主催者発表)。(昨年75万人)

○主要道路の交通量 ※1

- 県境部(岩手、宮城、山形)の交通量は通常の交通量の約1.8倍～2.3倍。
- 昨年の交通量と比較すると、国道13号山形県境付近以外は、若干低下しています。
- 7地点の交通量は20時頃から増加し始め、22時～0時がピークとなっています。

○主要道路の渋滞状況 ※2

- 国道13号は、秋田方向は高花交差点付近を先頭に約6.6km、横手方向は赤城交差点付近を先頭に約6.0kmの渋滞、24時頃最大となりました。
- 国道105号では、由利本荘方面は大曲ICを先頭に約9.2km、角館方向は下菅沢交差点付近を先頭に約8.3kmの渋滞、23時30分頃最大となりました。
- 秋田自動車道(北上方向)では、黒沢トンネル付近を先頭に約10.0kmの渋滞、翌日1時頃最大となりました。

※1 交通量は、国道13号:3地点、46号:1地点、108号:1地点の計5地点で計測。秋田自動車道は、NEXCO東日本横手管理事務所提供。

※2 渋滞長は、国道13号:2地点、105号:2地点の計4地点で計測。秋田自動車道のデータは「高速道路渋滞情報」より。

記者発表先: 県政記者会、横手記者会、秋田魁新報社大曲支局、秋田民報

| 問い合わせ先 | 大曲花火渋滞対策検討会 事務局 | | | | |
|--------|-----------------|--------|---------|--------|------------------|
| | 大曲商工会議所 | 専務理事 | もとよし 元吉 | みねお 峯夫 | TEL:0187-88-8073 |
| | 大仙市 | 観光課長 | すすき 鈴木 | まさと 正人 | TEL:0187-63-1111 |
| | 湯沢河川国道事務所 | 調査第二課長 | はんだ 半田 | きよみ 清美 | TEL:0183-73-5559 |

県境部の日交通量は平常時の約2倍

○日交通量

- ・昨年と比較すると、交通量観測7地点中1地点で増加しているものの、他の6地点は微減。
- ・岩手、宮城、山形県境部の交通量は、約1.8～2.3倍。
- ・終了後の交通量は20時頃から増加し始め、ピークは22時～0時。

| 路線(箇所) | H30 交通量 | R1 交通量 | 対前年比 | 対平常比 | ピーク時間 | 適用 |
|-------------------------|-----------|-----------|-------|-------|-------|------|
| 秋田自動車道 (河辺JCT～秋田南IC) | 15,271台/日 | 14,956台/日 | 0.98倍 | 1.11倍 | 23時 | |
| 秋田自動車道 (湯田IC～横手JCT) | 16,488台/日 | 15,581台/日 | 0.94倍 | 2.32倍 | 22時 | 岩手県境 |
| 国道13号(協和) | 14,796台/日 | 14,371台/日 | 0.97倍 | 1.14倍 | 22時 | |
| 国道13号(金沢) | 18,564台/日 | 18,004台/日 | 0.97倍 | 1.14倍 | 22時 | |
| 国道13号(雄勝) | 7,527台/日 | 7,667台/日 | 1.02倍 | 1.83倍 | 0時 | 山形県境 |
| 国道46号(仙岩) | 12,312台/日 | 12,090台/日 | 0.98倍 | 2.08倍 | 23時 | 岩手県境 |
| 国道108号(秋ノ宮) | 5,073台/日 | 4,188台/日 | 0.81倍 | 1.75倍 | 0時 | 宮城県境 |

※詳細は「資料1」参照

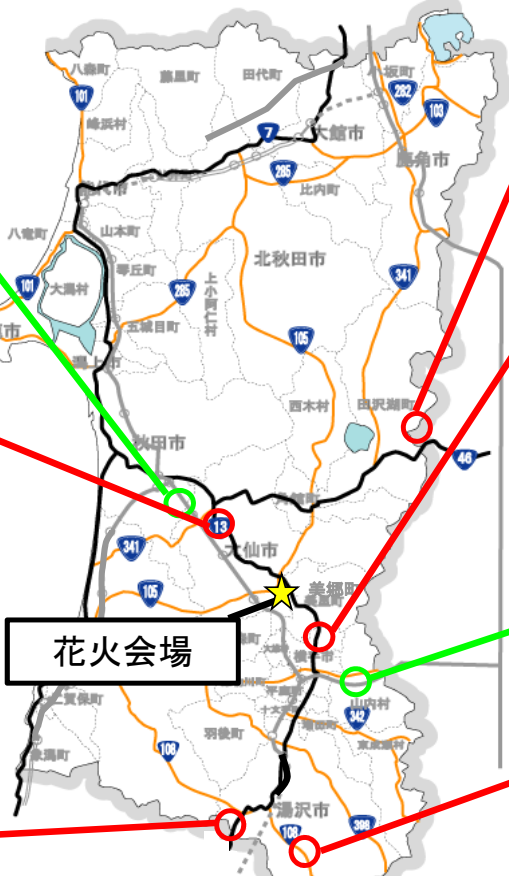
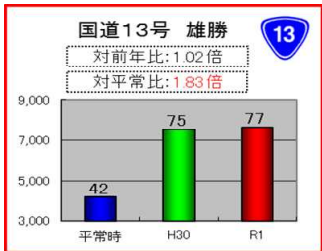
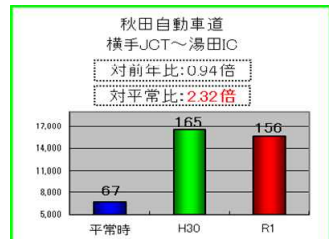
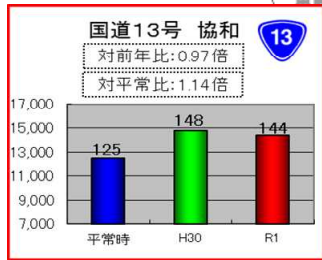
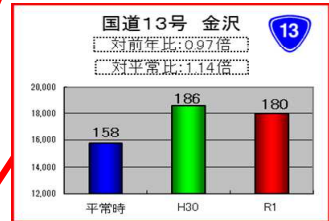
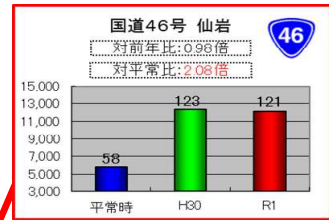
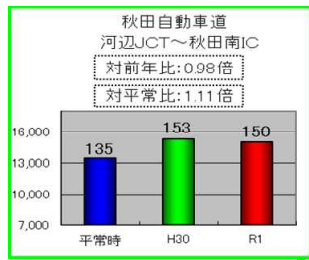
花火大会終了後の最大渋滞長

| 路線 | 方向 | 最大渋滞長 | | 備考 |
|--------|-------------|----------|--------|----|
| | | 最大渋滞長 | 発生時刻 | |
| 秋田自動車道 | 会場 → 北上方向 | 10,000 m | 1:10頃 | |
| 国道13号 | 会場 → 横手方向 | 6,000 m | 24:00頃 | |
| | 会場 → 秋田方向 | 6,600 m | 24:00頃 | |
| 国道105号 | 会場 → 角館方向 | 8,300 m | 23:30頃 | |
| | 会場 → 由利本荘方向 | 9,200 m | 23:30頃 | |

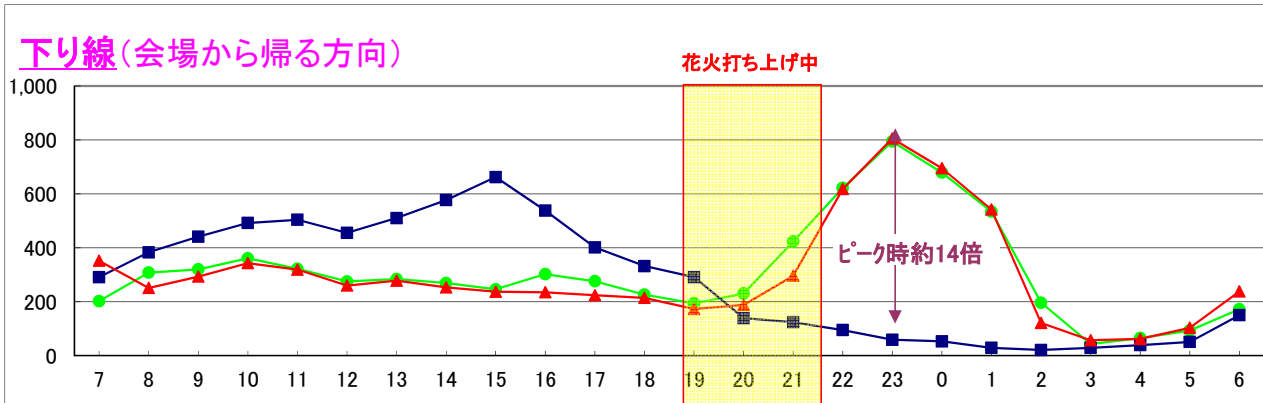
※詳細は「資料2」参照

代表地点における時間帯別の交通量

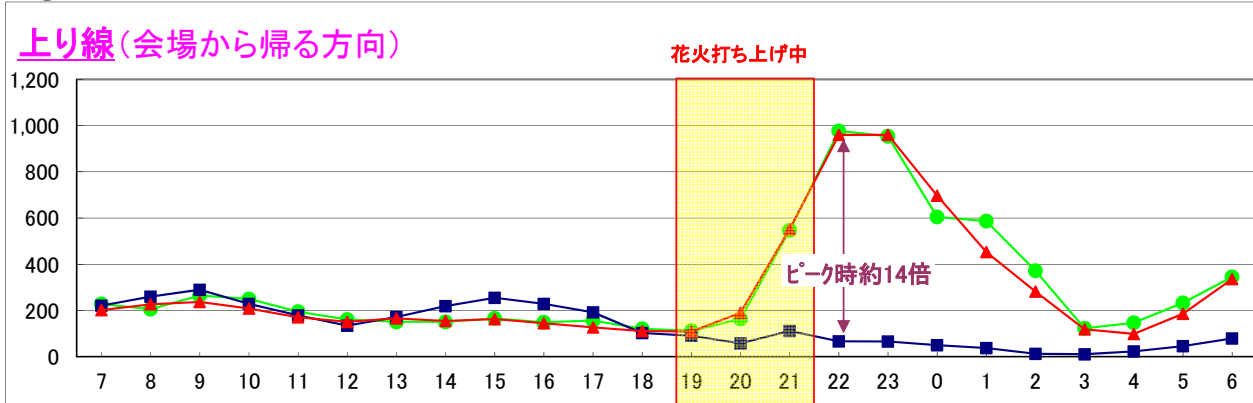
資料1



①秋田自動車道 河辺JCT～秋田南IC(下り線:大曲から秋田方向)



②秋田自動車道 横手JCT～湯田IC(上り線:横手から北上方向)



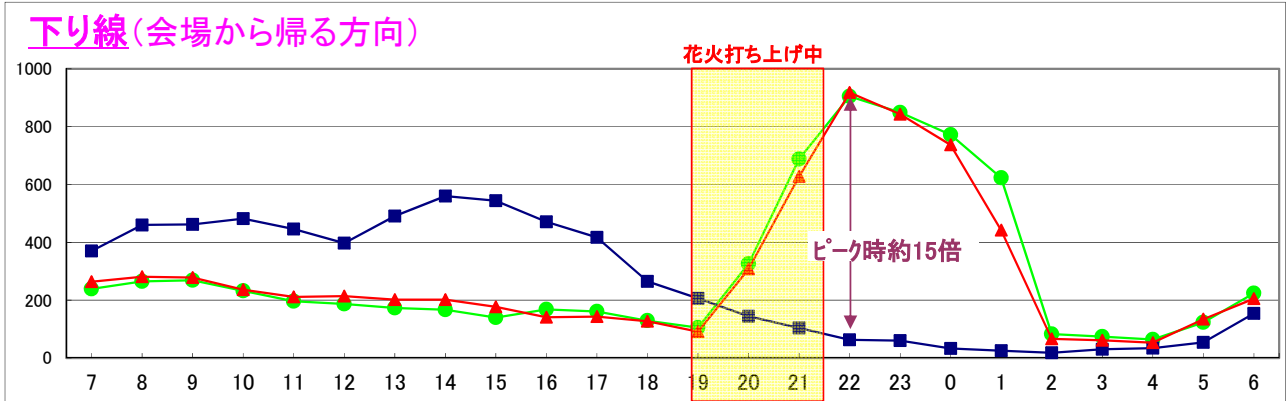
※ データ提供元
 ○秋田道・湯沢横手道路(湯沢IC～横手JCT): NEXCO東日本横手管理事務所
 ○一般国道108号: 秋田県雄勝地域振興局
 ○一般国道7号・46号: 国土交通省秋田河川国道事務所
 ○一般国道13号: 国土交通省湯沢河川国道事務所

■ 平常時(通常の土曜日)
 ▲ 花火大会時(R1.8.31)
 ● 昨年大会(H30.8.25)

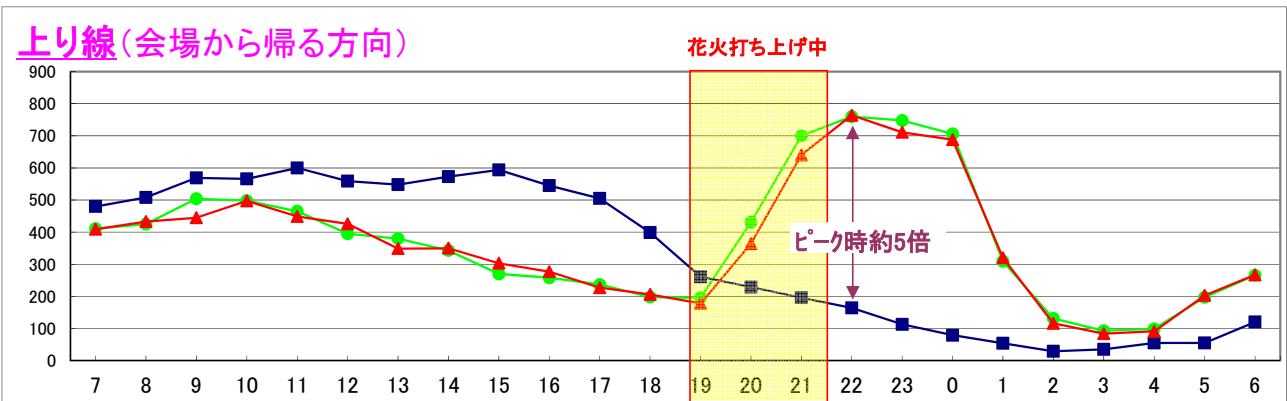
代表地点における時間帯別の交通量

資料1

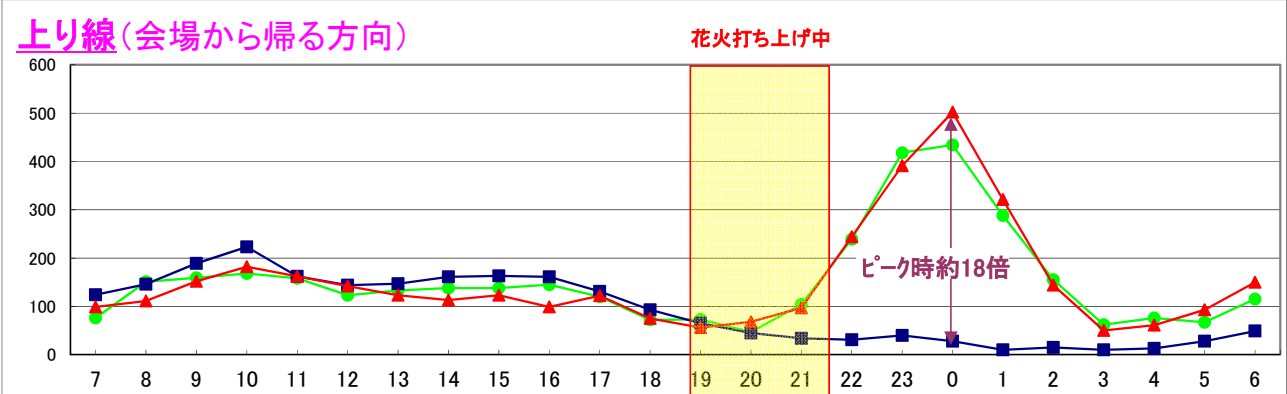
③国道13号 協和(大仙市協和峰吉川地内)(下り線:大曲から秋田方向)



④国道13号 金沢(横手市金沢地内)(上り線:大曲から横手方向)



⑤国道13号 雄勝(湯沢市上院内地内)(上り線:大曲から山形方向)

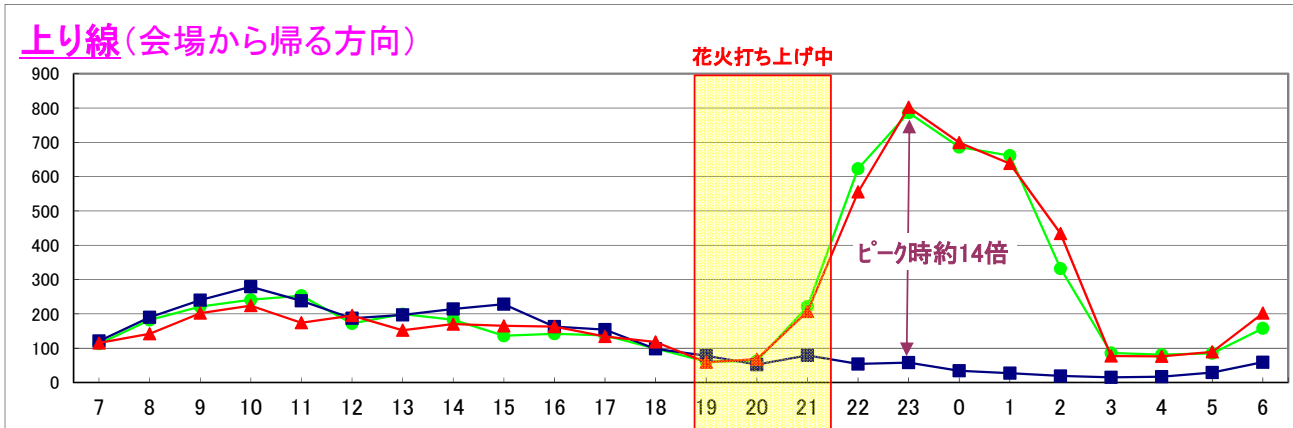


■ 平常時(通常の土曜日)
 ▲ 花火大会時(R1.8.31)
 ● 昨年大会(H30.8.25)

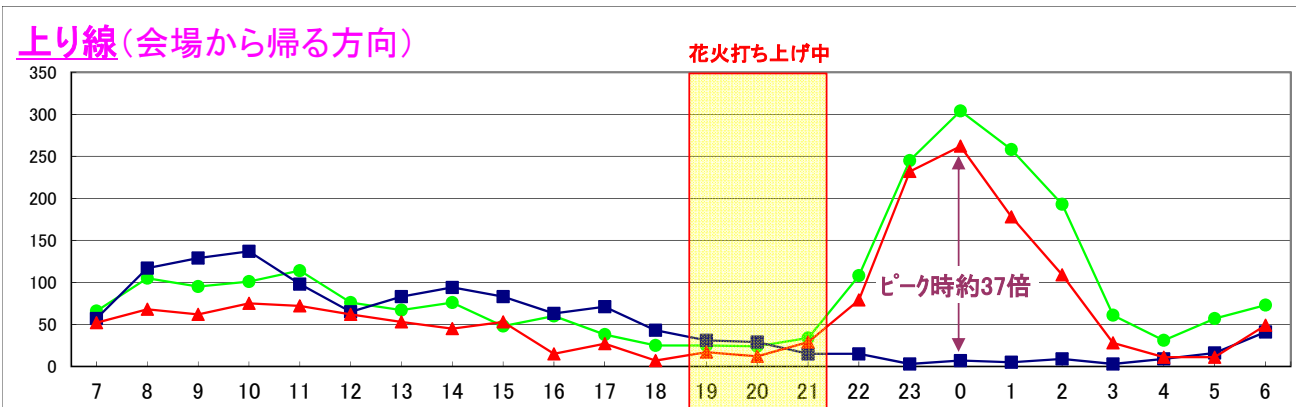
代表地点における時間帯別の交通量

資料1

⑥国道46号 仙岩(仙北市田沢湖地内)(上り線:大曲から岩手方向)

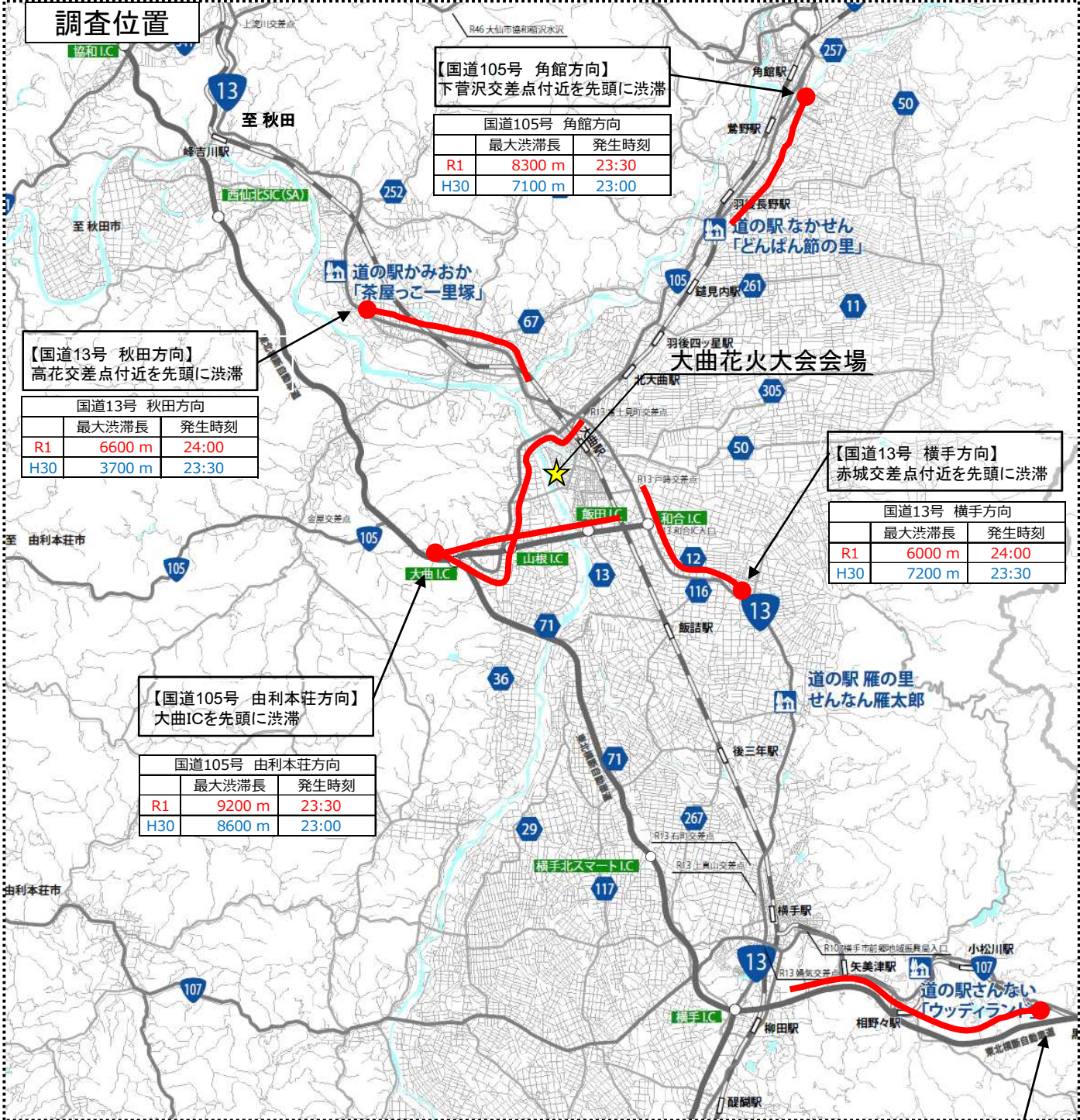


⑦国道108号 秋ノ宮(湯沢市秋ノ宮地内)(上り線:大曲から宮城方向)



■ 平常時(通常の土曜日)
 ▲ 花火大会時(R1.8.31)
 ● 昨年大会(H30.8.25)

花火大会終了後の渋滞発生状況



調査位置

【国道105号 角館方向】
下菅沢交差点付近を先頭に渋滞

| 国道105号 角館方向 | | |
|-------------|--------|-------|
| | 最大渋滞長 | 発生時刻 |
| R1 | 8300 m | 23:30 |
| H30 | 7100 m | 23:00 |

【国道13号 秋田方向】
高花交差点付近を先頭に渋滞

| 国道13号 秋田方向 | | |
|------------|--------|-------|
| | 最大渋滞長 | 発生時刻 |
| R1 | 6600 m | 24:00 |
| H30 | 3700 m | 23:30 |

【国道13号 横手方向】
赤城交差点付近を先頭に渋滞

| 国道13号 横手方向 | | |
|------------|--------|-------|
| | 最大渋滞長 | 発生時刻 |
| R1 | 6000 m | 24:00 |
| H30 | 7200 m | 23:30 |

【国道105号 由利本荘方向】
大曲ICを先頭に渋滞

| 国道105号 由利本荘方向 | | |
|---------------|--------|-------|
| | 最大渋滞長 | 発生時刻 |
| R1 | 9200 m | 23:30 |
| H30 | 8600 m | 23:00 |

【秋田自動車道 北上方向】
黒沢トンネル付近を先頭に渋滞

| 秋田自動車道 北上方向 | | |
|-------------|---------|------|
| | 最大渋滞長 | 発生時刻 |
| R1 | 10000 m | 1:10 |
| H30 | 7000 m | 2:00 |