

大曲商工会議所  
大仙市  
湯沢河川国道事務所**第93回全国花火競技大会における渋滞迂回路案内について**

令和元年8月31日(土)に開催される「第93回全国花火競技大会(以下『大曲花火大会』)の渋滞迂回路案内についてお知らせします。

- ・渋滞迂回路は全部で6ルートを設定しています。
- ・渋滞迂回路の利用により、国道13号よりも短時間で移動が可能です。
- ・無料で利用できる「迂回路案内アプリ」の利用をおすすめします。

**■国道13号の混雑について**

例年、大曲花火大会終了後は、国道13号の大渋滞が発生していることから、下記の迂回路を利用して帰宅されることをお勧めします。

**■渋滞迂回路の設定について**

渋滞迂回路の設定にあたっては、大曲商工会議所や各行政機関で組織する「大曲花火渋滞対策検討会」において、国道13号の混雑を回避するための下記6ルートを設定しています。また、迂回路には通行の目印となる誘導看板を設置しています。

詳細は、別添資料1をご覧ください。

- ① 出羽グリーンルート（秋田方面）
- ② 秋田ルート（秋田方面）
- ③ 角六線ルート（盛岡方面）
- ④ 横手西ルート（横手方面）
- ⑤ 横手東ルート（横手方面）
- ⑥ みずほの里ルート（横手方面）

**■迂回路案内アプリについて**

スマートフォンをお持ちの方は、「大曲花火アクセス navi」のサイトにて迂回路ルート案内アプリケーションの利用が可能です。詳細は、別添資料2をご覧ください。

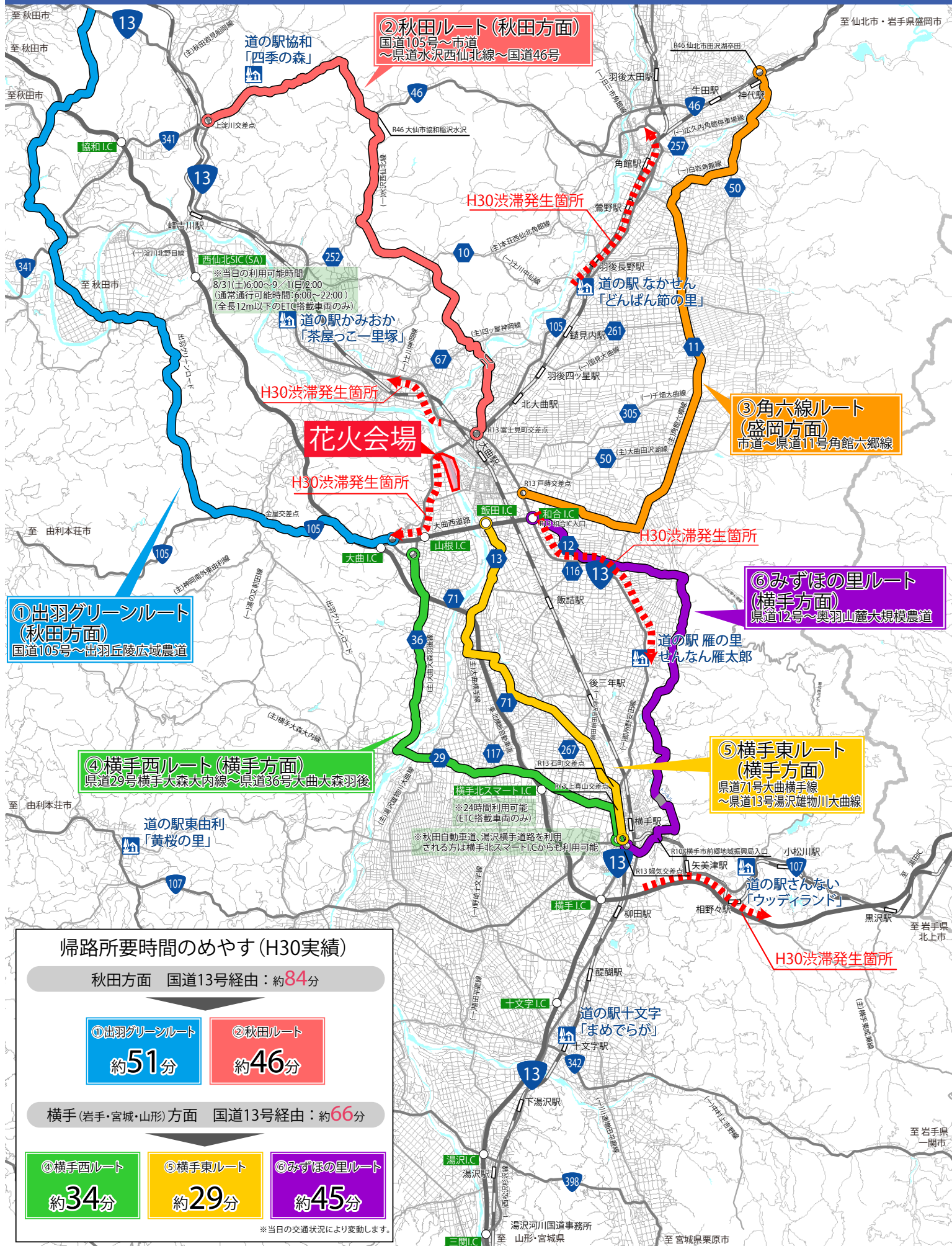
**■大会当日の渋滞状況画像配信について**

大会当日の20時～翌3時において、「大曲花火アクセス navi」内の「道路混雑状況(ライブ配信)」にて国道13号及び105号の渋滞状況をリアルタイムで配信します。

記者発表先：秋田県政記者会、横手記者会、秋田魁新報社大曲支局、秋田民報社

問い合わせ先	大曲花火渋滞対策検討会 事務局			
大曲商工会議所	専務理事	もとよし 元吉	みねお 峯夫	TEL：0187-88-8073
大仙市	観光課長	すずき 鈴木	まさと 正人	TEL：0187-63-1111
湯沢河川国道事務所	調査第二課長	はんだ 半田	きよみ 清美	TEL：0183-73-5559

# R1大曲花火大会 渋滞迂回路マップ



**①出羽グリーンルート (秋田方面)**  
国道105号～出羽丘陵広域農道

**②秋田ルート (秋田方面)**  
国道105号～市道  
～県道水沢西仙北線～国道46号

**③角六線ルート (盛岡方面)**  
市道～県道11号角館六郷線

**④横手西ルート (横手方面)**  
県道29号横手大森大内線～県道36号大曲大森羽後

**⑤横手東ルート (横手方面)**  
県道71号大曲横手線  
～県道13号湯沢雄物川大曲線

**⑥みずほの里ルート (横手方面)**  
県道12号～奥羽山麓大規模農道

**帰路所要時間のめやす (H30実績)**

秋田方面 国道13号経由：約**84分**

①出羽グリーンルート 約 <b>51分</b>	②秋田ルート 約 <b>46分</b>
----------------------------	------------------------

横手(岩手・宮城・山形)方面 国道13号経由：約**66分**

④横手西ルート 約 <b>34分</b>	⑤横手東ルート 約 <b>29分</b>	⑥みずほの里ルート 約 <b>45分</b>
-------------------------	-------------------------	---------------------------

※当日の交通状況により変動します。

● 国道13号の混雑を避けるためには「迂回路」の利用がオススメです！  
● 迂回路には目印となる「誘導看板」が設置され、迷わずに通行が可能です。  
● 地図は「大曲花火アクセスnavi」でも閲覧できます。 <http://www.oh-hanabi.com/>



# 「迂回路案内アプリ」使い方ガイド

## ご利用にあたっての注意事項

- ・スマートフォンでの利用に限ります。
- ・ご利用にあたっては、「GoogleMap」アプリをインストールしておく必要があります。
- ・ご案内するルートは、災害等による通行規制により、通行できない場合があります。当日の交通規制に従って走行して下さい。
- ・本サービスのご利用で発生する通信料はお客さまのご負担となります。
- ・運転中のスマートフォンの操作は大変危険です。絶対におやめください。

1 スマートフォンで「大曲花火アクセス navi」のサイトにアクセス

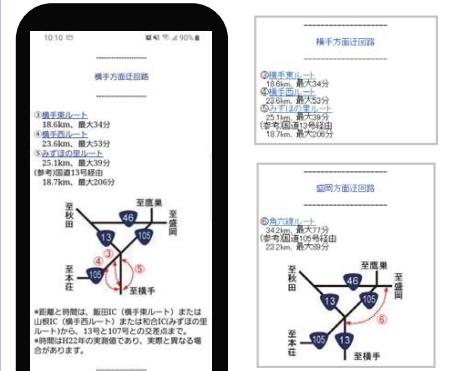


<http://www.oh-hanabi.com/>

2 「迂回路案内情報」を選択



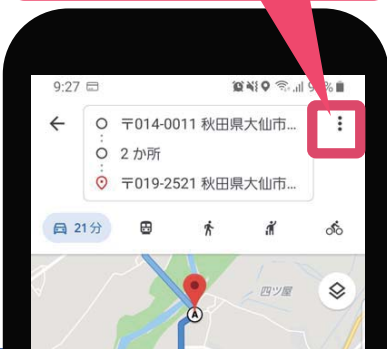
3 目的地の方面からルートを選択



※迂回路のルートを決める際はこのチラシの表面をご参照ください。

4 ※ここからは「GoogleMap」アプリ上での操作となります。ご利用のバージョン、環境により画面表示が異なる場合があります。ご了承ください。

ここをタップ



5 「経路地を編集」を選択

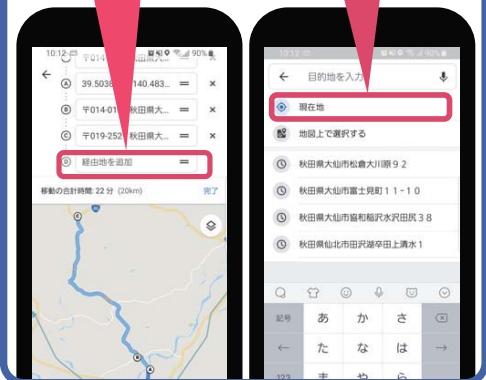
経路地を編集



6 「経路地を追加」をタップし、「現在地」を選択。

経路地を追加

現在地



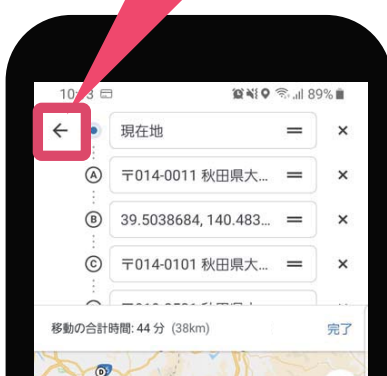
7 「現在地」を一番上に移動 (指でスライド)

一番上にスライド



8 画面左上「現在地」の隣にある「←」をタップ

ここをタップ



9 「プレビュー」をタップすると、地図上のルートで案内開始

プレビュー

