

夏休み前に水辺施設の一斉点検を実施します! ～より安全に河川を利用させていただくために～

秋田県内の国土交通省の事務所・ダム管理所では、多くの方々が水辺の利用を本格化する夏休みを前に、利用される方々が安心して利用できるよう、河川公園等の施設管理者等と合同で一斉点検を実施します。
今回の点検の結果、問題が確認された箇所につきましては、夏休み前に改善措置を実施する予定です。

◆点検実施日（予定）

【河川】

○秋田河川国道事務所

茨島出張所管内：令和元年7月1日（月）〈雄物川下流〉

子吉川出張所管内：令和元年7月2日（火）〈子吉川〉

○湯沢河川国道事務所

大曲出張所管内：令和元年7月3日（水）〈雄物川上流〉

十文字出張所管内：令和元年7月5日（金）〈雄物川上流〉

○能代河川国道事務所

二ツ井出張所管内：令和元年7月5日（金）〈米代川〉

鷹巣出張所管内：令和元年7月2日（火）〈米代川〉

【ダム】

○玉川ダム管理所：令和元年7月1日（月）〈玉川ダム〉

○能代河川国道事務所

森吉山ダム管理支所：令和元年7月2日（火）〈森吉山ダム〉

○成瀬ダム工事事務所：令和元年7月1日（月）〈成瀬ダム〉

【砂防】

○湯沢河川国道事務所

秋田駒ヶ岳山系砂防出張所管内：令和元年7月3日（水）

◆点検行程

別紙のとおり（場所及び予定時間）

◆点検内容

陥没等損傷部への転落、施設の破損等による転倒の恐れ、手摺等の破損状況、危険性の注意喚起などについて、目視又は指触などにより行います。

◆点検者

河川管理者及び施設管理者

◆点検後の措置

今回の点検において危険箇所が判明した場合には、応急措置を講じるとともに危険看板を設置して危険の周知に努め、場合によっては立ち入り規制を講じます。
点検結果については、点検終了後に公表します。

※発表先：秋田県政記者会

問い合わせ先

国土交通省東北地方整備局

秋田河川国道事務所 018-864-2290

副所長 さいとう まさみち 齊藤 正道 (内線204)

河川管理課長 さんべい ゆきお 三瓶 幸雄 (内線331)

湯沢河川国道事務所 0183-73-5340

副所長 こじま みつひろ 小嶋 光博 (内線204)

【河川】河川管理課長 さとう たかお 佐藤 隆夫 (内線331)

【砂防】調査第一課長 のぐち あきひろ 野口 暁浩 (内線351)

能代河川国道事務所 0185-70-1246

副所長 みうら たけし 三浦 猛 (内線204)

【河川】河川管理課長 きしの みのる 岸野 実 (内線331)

【ダム】技術情報管理官 かねこ みつよし 金子 光義 (内線304)

玉川ダム管理所 0187-49-2170

所長 いずみや としひろ 泉谷 敏広 (内線201)

管理係長 いたう よしひこ 伊藤 圭彦 (内線332)

成瀬ダム工事事務所 0182-23-8450

副所長 たがわ かずよし 田川 和義 (内線204)

工務課長 さとう ひでき 佐藤 秀樹 (内線311)

点検箇所一覧表

【河川】秋田河川国道事務所 茨島出張所管内<雄物川下流>

点検実施日	対象区域・施設	河川名	点検時間	備考
令和元年7月1日	①水辺の広場 (秋田市)	雄物川	9:30 ~ 10:00	茨島出張所 9:25発
	②茨島船着場(茨島河川公園護岸周辺等) (秋田市)	雄物川	10:05 ~ 10:15	
	③三角沼 (秋田市)	旧雄物川	10:20 ~ 10:45	

【河川】秋田河川国道事務所 子吉川出張所管内<子吉川>

点検実施日	対象区域・施設	河川名	点検時間	備考
令和元年7月2日	①西滝沢水辺プラザ (由利本荘市)	子吉川	13:00 ~ 13:30	
	②ゆりさくら公園 (由利本荘市)	子吉川	13:40 ~ 14:10	
	③せせらぎパーク (由利本荘市)	子吉川	14:20 ~ 14:50	
	④友水公園(アクアバル) (由利本荘市)	子吉川	15:00 ~ 15:30	
	⑤田頭河川公園 (由利本荘市)	子吉川	15:40 ~ 16:10	

【河川】湯沢河川国道事務所 大曲出張所管内<雄物川上流>

点検実施日	対象区域・施設	河川名	点検時間	備考
令和元年7月3日	①川港親水公園 (大仙市)	雄物川	9:00 ~	
	②中川原コミュニティ公園 (大仙市)	雄物川	10:00 ~	
	③水辺の楽校 (大仙市)	玉川	11:00 ~	

【河川】湯沢河川国道事務所 十文字出張所管内<雄物川上流>

点検実施日	対象区域・施設	河川名	点検時間	備考
令和元年7月5日	①古内運動場 (横手市)	皆瀬川	9:00 ~	
	②松ノ木河川公園 (湯沢市)	雄物川	9:40 ~	
	③雄物川河川公園 (横手市)	雄物川	11:00 ~	

【河川】能代河川国道事務所 ニツ井出張所管内<米代川>

点検実施日	対象区域・施設	河川名	点検時間	備考
令和元年7月5日	①能代市落合地区	米代川	9:30 ~ 9:45	
	②能代市中川原地区	米代川	10:00 ~ 10:15	
	③能代市ニツ井町荷上場地区	米代川	10:45 ~ 11:05	
	④能代市ニツ井町小繋地区 (道の駅ふたつい、川の駅エリア)	米代川	11:15 ~ 11:45	

【河川】能代河川国道事務所 鷹巣出張所管内<米代川>

点検実施日	対象区域・施設	河川名	点検時間	備考
令和元年7月2日	⑤北秋田市舟見地区	米代川	10:00 ~ 10:40	
	⑥大館市外川原地区	米代川	11:00 ~ 11:40	
	⑦大館市根下戸地区	米代川	13:00 ~ 13:40	
	⑧大館市比内町扇田地区	米代川	14:00 ~ 14:40	

【ダム】玉川ダム管理所〈玉川ダム〉

点検実施日	対象区域・施設	河川名	点検時間	備考
令和元年7月1日	①ダムサイト上流地区 (仙北市)	玉川 (宝仙湖)	13:00 ~ 13:30	
	②ダムサイト下流公園 (仙北市)	玉川 (宝仙湖)	13:40 ~ 14:10	
	③戸瀬公園 (仙北市)	玉川 (宝仙湖)	14:25 ~ 14:55	
	④岩の目公園 (仙北市)	玉川 (宝仙湖)	15:05 ~ 15:20	
	⑤小和瀬公園(現在閉鎖中) (仙北市)	玉川 (宝仙湖)	15:30 ~ 15:45	

【ダム】能代河川国道事務所 森吉山ダム管理支所〈森吉山ダム〉

点検実施日	対象区域・施設	河川名	点検時間	備考
令和元年7月2日	①広報館及びダム堤体右岸 (北秋田市)	小又川 (森吉四季美湖)	10:00 ~ 10:15	
	②森吉山大橋広場 (北秋田市)	小又川 (森吉四季美湖)	10:20 ~ 10:40	
	③様田公園周辺 (北秋田市)	小又川 (森吉四季美湖)	10:45 ~ 11:00	

【ダム】成瀬ダム工事事務所〈成瀬ダム〉

点検実施日	対象区域・施設	河川名	点検時間	備考
令和元年7月1日	成瀬ダム「展望台」 (東成瀬村)	成瀬川	14:00 ~	

【砂防】湯沢河川国道事務所 秋田駒ヶ岳山系砂防出張所管内

点検実施日	対象区域・施設	河川名	点検時間	備考
令和元年7月3日	①生保内川遊砂地大暗渠堰堤 (仙北市)	生保内川	9:30 ~	
	②小先達川第一砂防堰堤 (仙北市)	小先達川	10:30 ~	

注) 当日の点検時間は予定であり、点検状況によって時間が前後する場合があります。

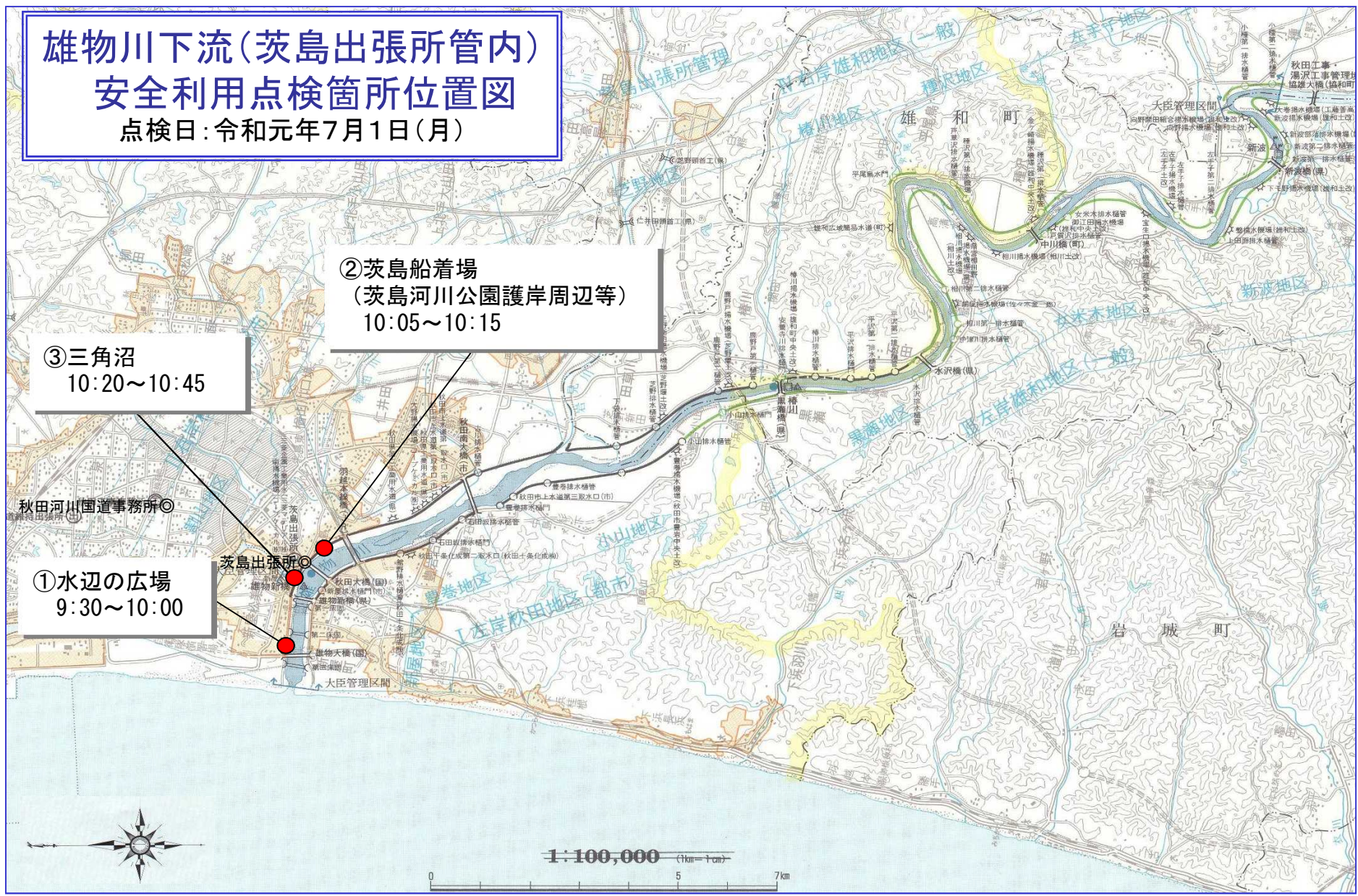
雄物川下流(茨島出張所管内) 安全利用点検箇所位置図

点検日: 令和元年7月1日(月)

②茨島船着場
(茨島河川公園護岸周辺等)
10:05~10:15

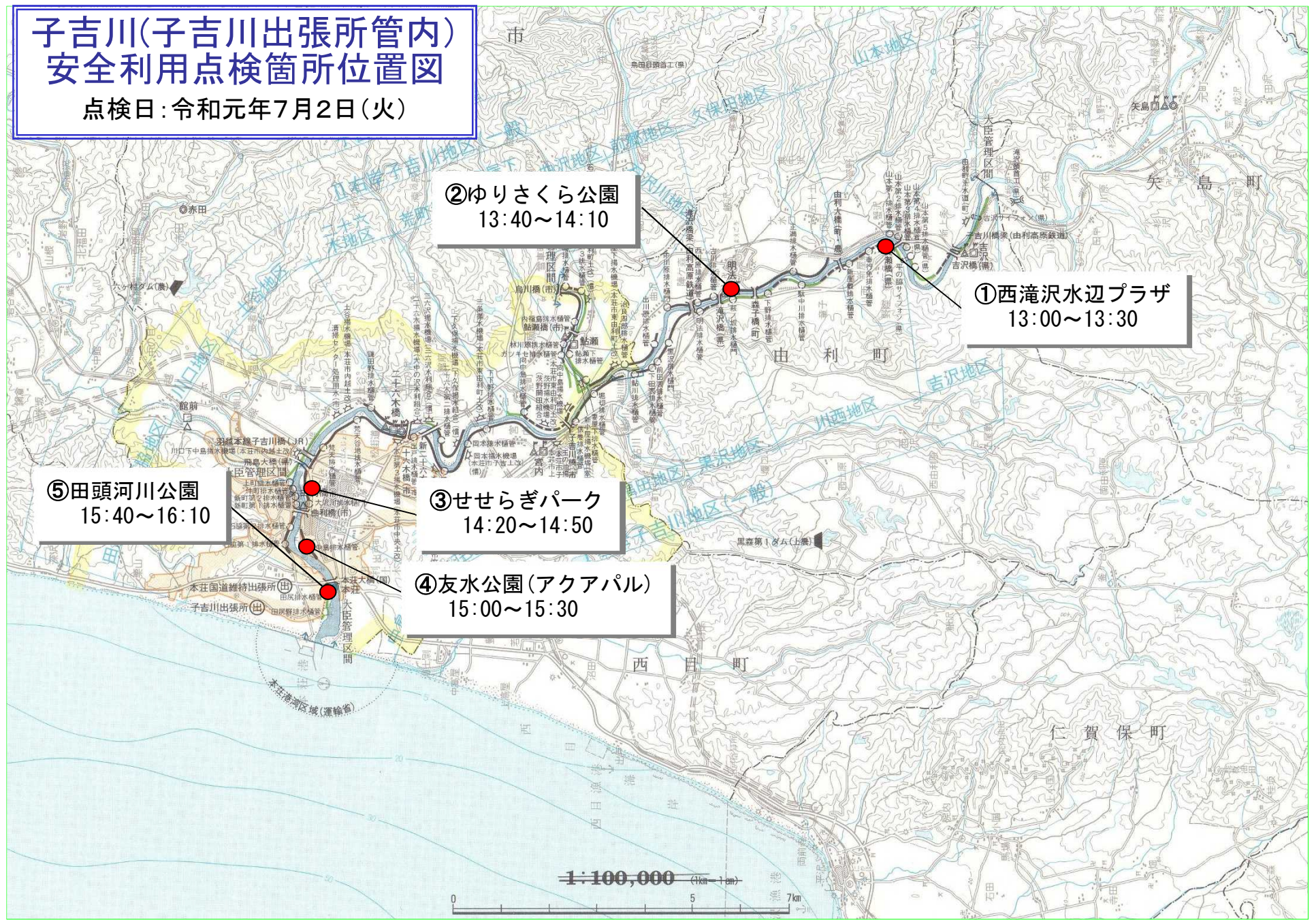
③三角沼
10:20~10:45

①水辺の広場
9:30~10:00



子吉川(子吉川出張所管内) 安全利用点検箇所位置図

点検日:令和元年7月2日(火)



②ゆりさくら公園
13:40~14:10

①西滝沢水辺プラザ
13:00~13:30

⑤田頭河川公園
15:40~16:10

③せせらぎパーク
14:20~14:50

④友水公園(アクアパル)
15:00~15:30

1:100,000 (1cm=100m)



雄物川上流 (大曲出張所管内)

点検実施日：令和元年7月3日（水）

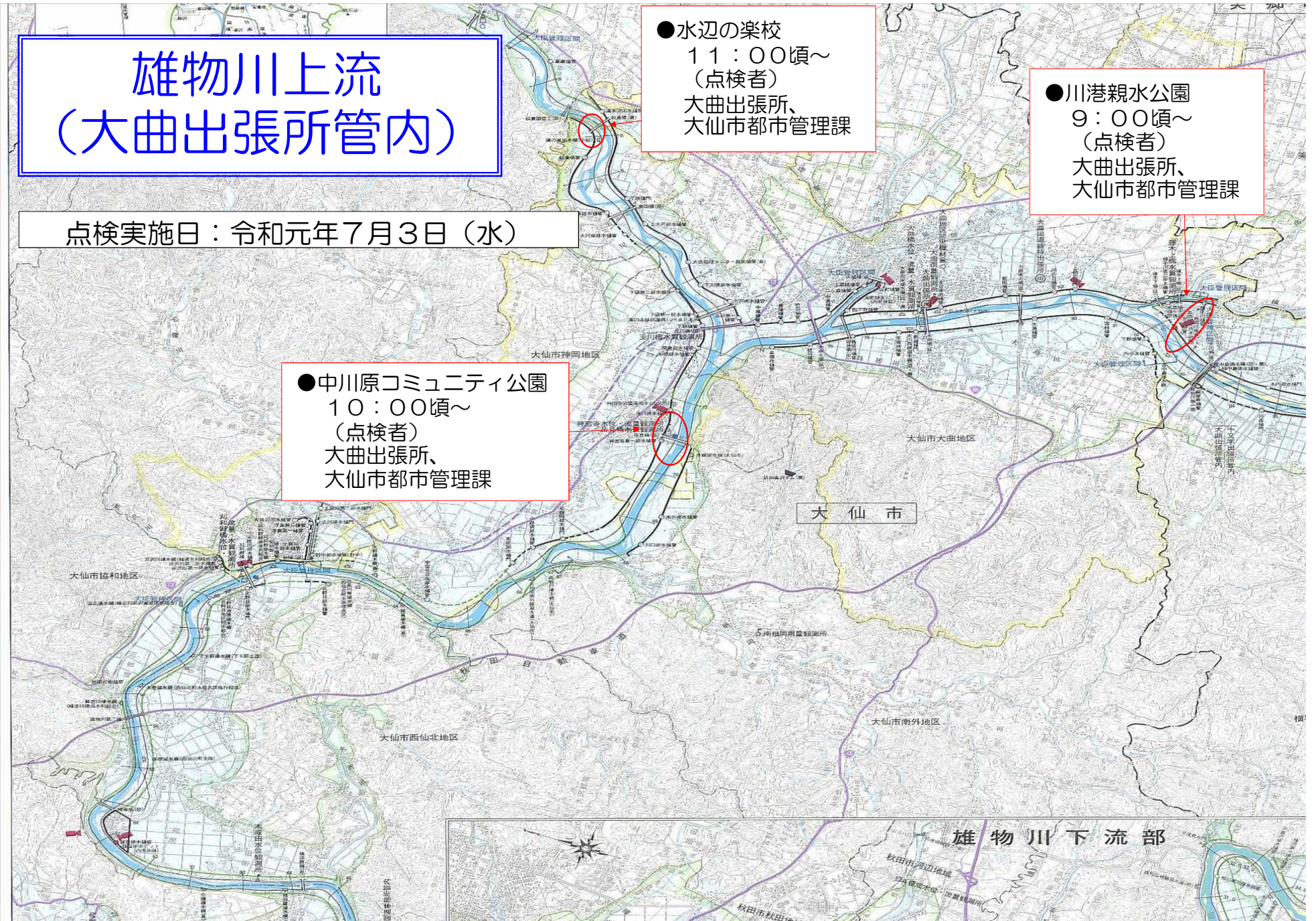
●水辺の楽校
11：00頃～
(点検者)
大曲出張所、
大仙市都市管理課

●川港親水公園
9：00頃～
(点検者)
大曲出張所、
大仙市都市管理課

●中川原コミュニティ公園
10：00頃～
(点検者)
大曲出張所、
大仙市都市管理課

大仙市

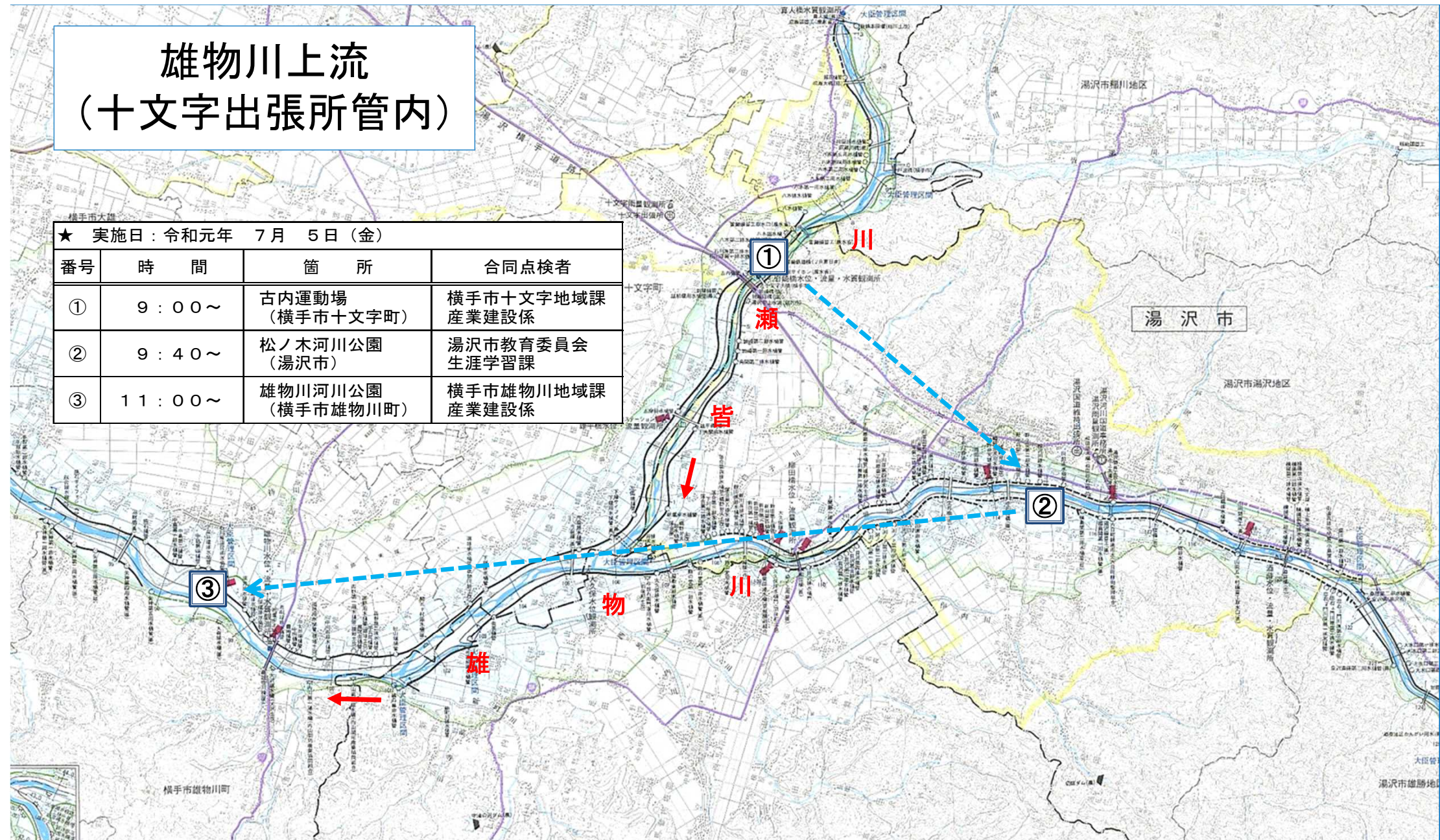
雄物川下流部



雄物川上流 (十文字出張所管内)

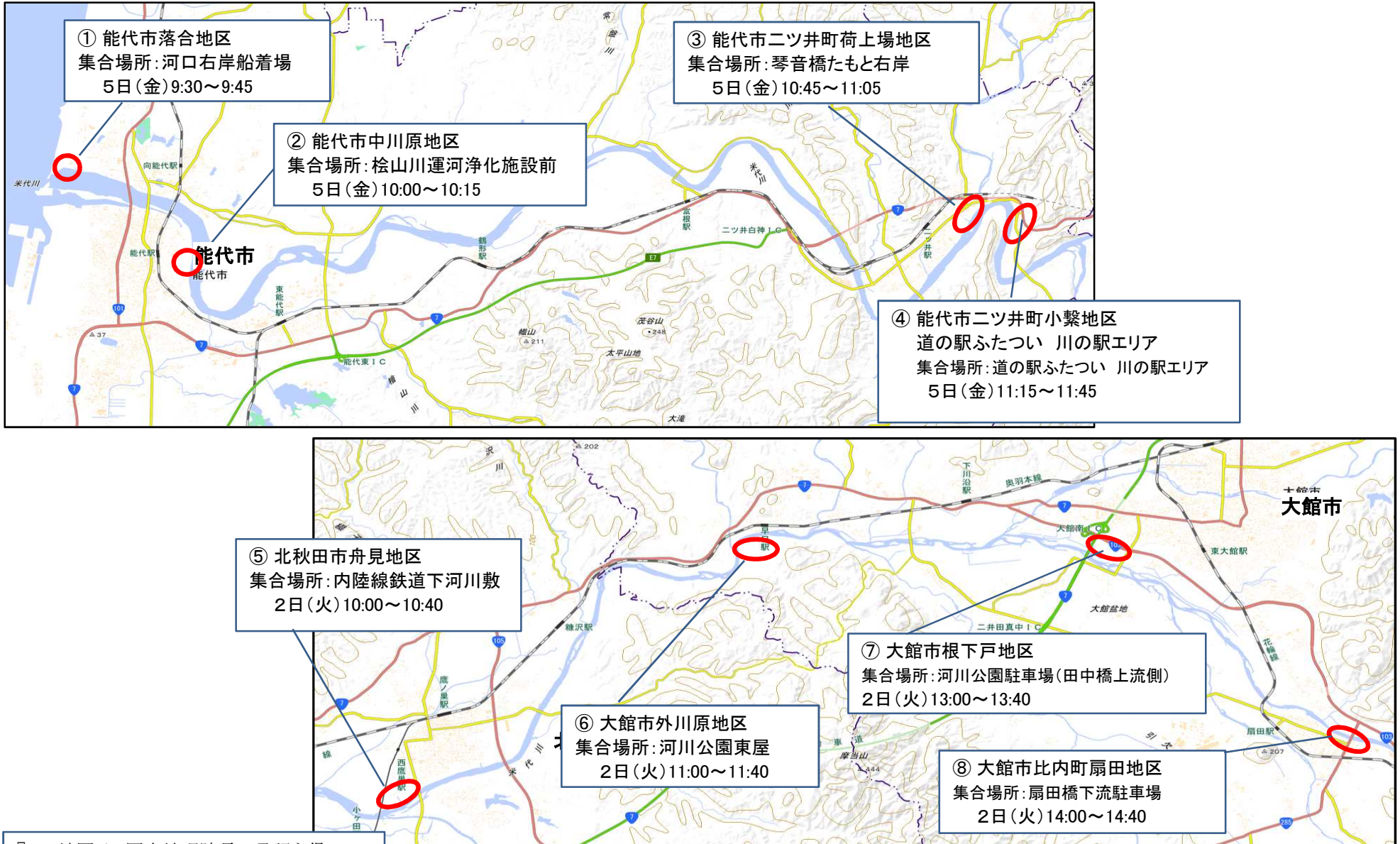
★ 実施日：令和元年 7月 5日 (金)

番号	時間	箇所	合同点検者
①	9:00~	古内運動場 (横手市十文字町)	横手市十文字地域課 産業建設係
②	9:40~	松ノ木河川公園 (湯沢市)	湯沢市教育委員会 生涯学習課
③	11:00~	雄物川河川公園 (横手市雄物川町)	横手市雄物川地域課 産業建設係



点検箇所位置図【米代川】

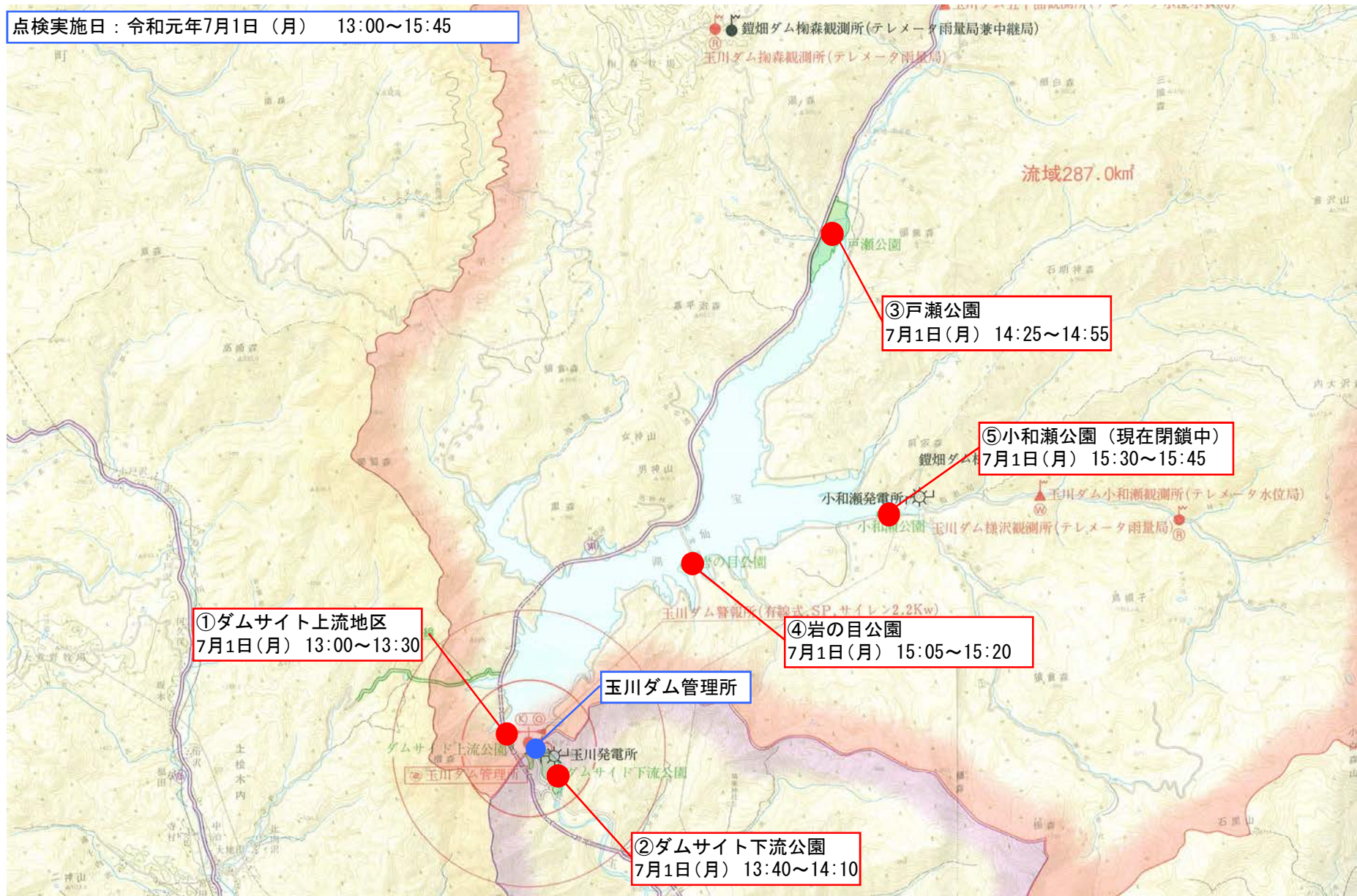
点検実施日: 令和元年7月2日(火) 7月 5日(金)



『この地図は、国土地理院長の承認を得て、同院発行の電子地形図(タイル)を複製したものである。(承認番号平30東複、第23号)』

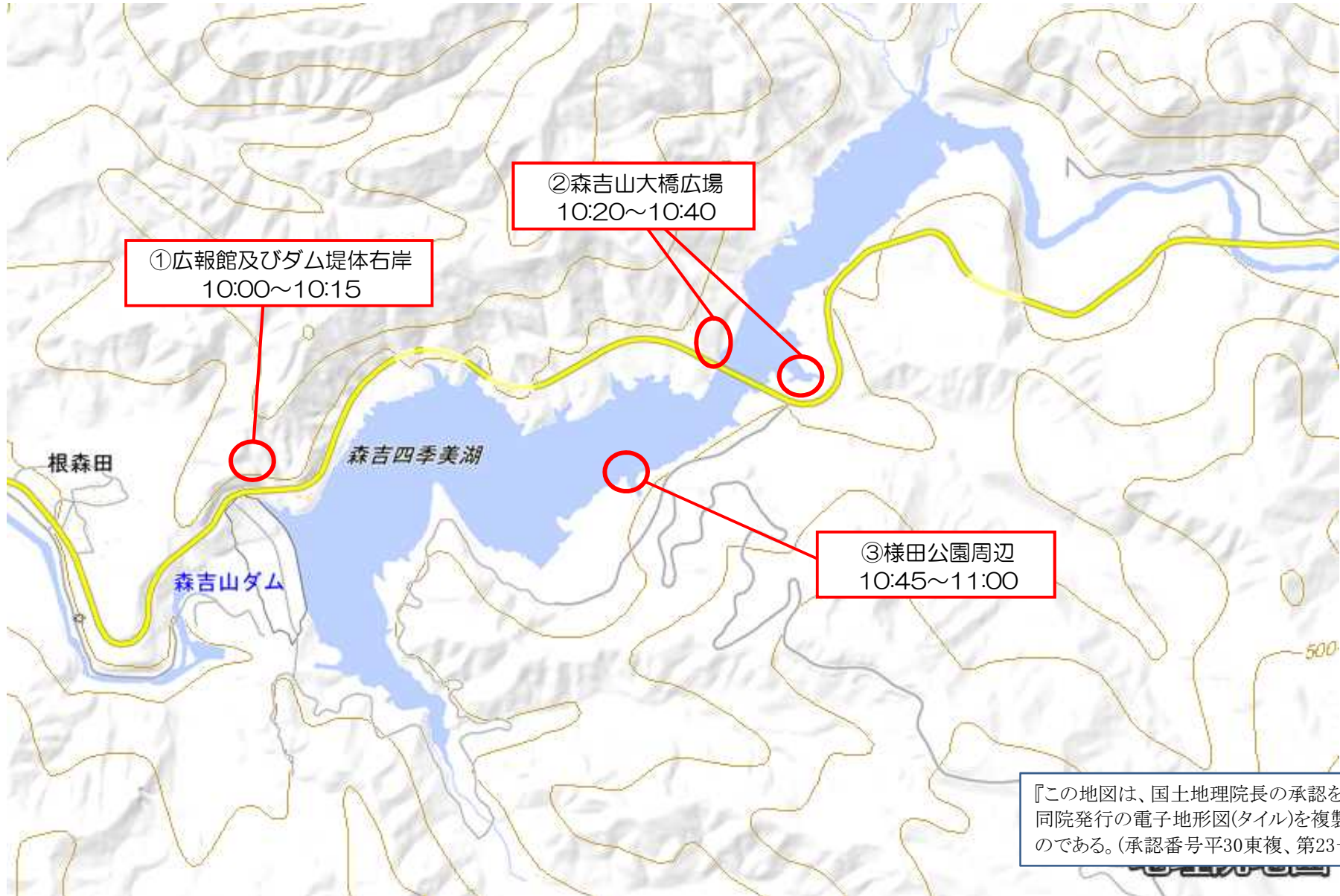
■ 【玉川ダム】河川等（水際を含む陸上部）における安全利用点検実施箇所位置図

点検実施日：令和元年7月1日（月） 13:00～15:45



点検箇所位置図【森吉山ダム】

点検実施日: 令和元年 7月2日(火)



『この地図は、国土地理院長の承認を得て、同院発行の電子地形図(タイル)を複製したものである。(承認番号平30東複、第23号)』

なるせ てんぼうだい
成瀬ダム『展望台』位置図

あずまや
点検施設名: 展望台(四阿、防護柵、説明看板など)
点検予定日: 令和元年7月1日(月)14:00~
点検者: 成瀬ダム工事事務所職員



よこて
至: 秋田県横手市

国道13号

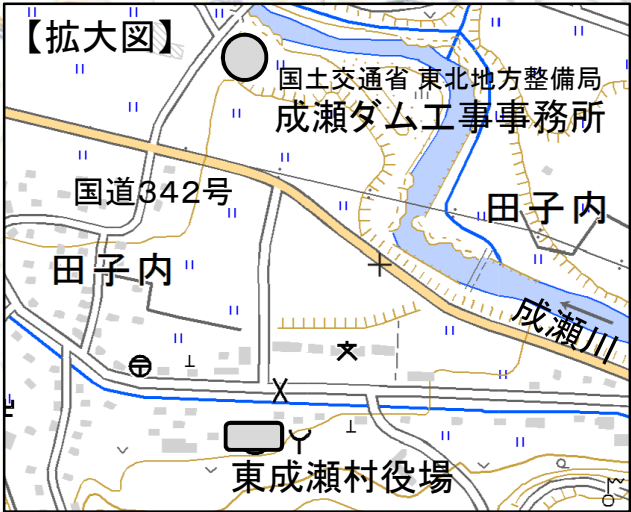
国土交通省 東北地方整備局
成瀬ダム工事事務所

国道342号

国道342号

成瀬ダム
建設予定地[展望台]

国道342号 至: 岩手県一関市



この地図は、国土地理院長の承認を得て、同院発行の電子地形図(タイル)を複製したものである。
【承認番号 平30東複、第23号】

仙北市湖

点検箇所

施設名:小先達川第一砂防堰堤

点検予定日:7月3日(水)10:30~

点検者:秋田駒ヶ岳山系砂防出張所職員、
仙北市建設課職員(合同)



小先達川第一砂防堰堤
検木内川第一砂防堰堤
大和田沢砂防堰堤

点検箇所

施設名:生保内川遊砂地大暗渠堰堤

点検予定日:7月3日(水)9:30~

点検者:秋田駒ヶ岳山系砂防出張所職員、
仙北市建設課職員(合同)



生保内遊砂地大暗渠堰堤

田沢湖

仙北市田沢湖庁舎

大さわ三駅

38

194

46