

大 曲 商 工 会 議 所
大 仙 市
湯 沢 河 川 国 道 事 務 所

第92回全国花火競技大会における渋滞迂回路案内について

平成30年8月25日(土)に開催される「第92回全国花火競技大会(以下『大曲花火大会』)の渋滞迂回路案内についてお知らせします。

- 渋滞迂回路は全部で6ルートを設定しています。
- 渋滞迂回路の利用により、国道13号よりも短時間で移動が可能です。
- 無料で利用できる「迂回路案内アプリ」の利用をおすすめします。

■国道13号の混雑について

例年、大曲花火大会終了後は、国道13号の大渋滞が発生していることから、下記の迂回路を利用して帰宅されることをお勧めします。

■渋滞迂回路の設定について

渋滞迂回路の設定にあたっては、大曲商工会議所や各行政機関で組織する「大曲花火渋滞対策検討会」において、国道13号の混雑を回避するための下記6ルートを設定しています。また、迂回路には通行の目印となる誘導看板を設置しています。

詳細は、別添資料1をご覧ください。

- ① 出羽グリーンルート(秋田方面)
- ② 秋田ルート(秋田方面)
- ③ 角六線ルート(盛岡方面)
- ④ 横手西ルート(横手方面)
- ⑤ 横手東ルート(横手方面)
- ⑥ みずほの里ルート(横手方面)

■迂回路案内アプリについて

スマートフォンをお持ちの方は、迂回路ルート案内アプリケーションの利用が可能です。

詳細は、別添資料2をご覧ください。

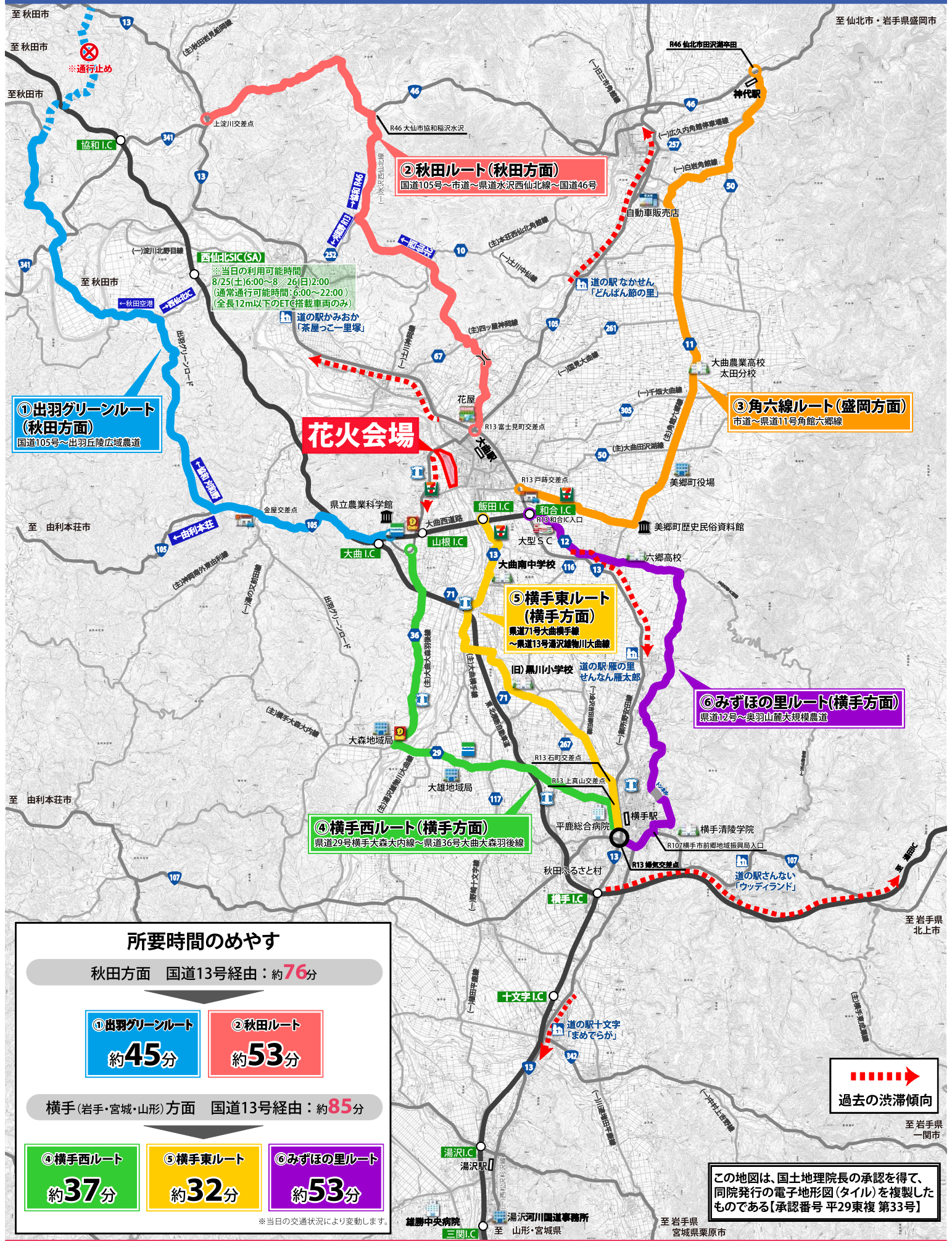
記者発表先：秋田県政記者会、横手記者会、秋田魁新報社大曲支局、秋田民報社

問い合わせ先

大曲花火渋滞対策検討会 事務局

大曲商工会議所 参事	ふじわら 藤原	かおる 薫	TEL：0187-88-8073
大 仙 市 観光交流課長	おおぬま 大沼	としき 利樹	TEL：0187-63-1111
湯沢河川国道事務所 調査第二課長	こまつ 小松	つよし 剛	TEL：0183-73-5559

H30大曲花火大会 渋滞迂回路マップ



- 国道13号の混雑を避けるためには「迂回路」の利用がオススメです!
- 迂回路には目印となる「誘導看板」が設置され、迷わずに通行が可能です。
- 地図は「大曲花火アクセスnavi」でも閲覧できます。 <http://www.oh-hanabi.com/>



「迂回路案内アプリ」使い方ガイド

ご利用にあたっての注意事項

- ・スマートフォンでの利用に限ります。
- ・ご利用にあたっては、「GoogleMap」アプリをインストールしておく必要があります。
- ・ご案内するルートは、災害等による通行規制により、通行できない場合があります。当日の交通規制に従って走行して下さい。
- ・本サービスのご利用で発生する通信料はお客さまのご負担となります。
- ・運転中のスマートフォンの操作は大変危険です。絶対におやめください。

1 スマートフォンで「大曲花火アクセス navi」のサイトにアクセス



<http://www.oh-hanabi.com/>

2 「迂回路案内情報」を選択



3 目的地の方面からルートを選択

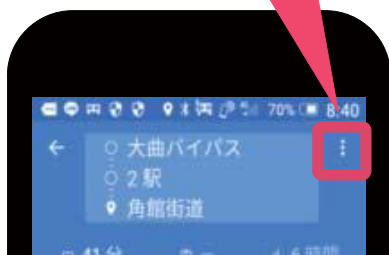


※迂回路のルートを決める際はこのチラシの表面をご参照ください。

4 ※ここからは「GoogleMap」アプリ上での操作となります。ご利用のバージョン、環境により画面表示が異なる場合があります。ご了承ください。

メニューをタップ

ここをタップ



5 「経路地を編集」を選択

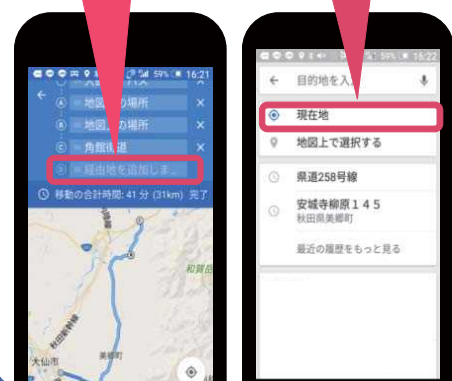
経路地を編集



6 「経路地を追加」をタップし、「現在地」を選択。

経路地を追加

現在地



7 「現在地」を一番上に移動（指でスライド）

一番上にスライド



8 画面左上「現在地」の隣にある「←」をタップ

ここをタップ



9 「開始」をタップすると、地図上のルートで案内開始



開始