

河川公園など水辺施設の一斉点検を夏休み前に実施します! ～地域の方々に安全に河川を利用いただくために～

秋田県内の一級河川(雄物川・子吉川・米代川)・ダムの建設及び管理をしている国土交通省の各事務所・管理所では、ボートや水遊びなどで多くの方々が河川の利用を本格化する夏休みを前に、7月3日から7月9日の期間に施設管理者等と合同で点検を実施します。

施設に対して目視または指触により点検を行い、危険箇所が判明した場合には、応急措置を講じるとともに看板を設置するなど周知に努め、地域の方々が安全に安心して施設を利用いただけるよう対策を行います。

◆点検実施日

【河川】

- 【雄物川下流】秋田市「水辺の広場」など4箇所
秋田河川国道事務所 茨島出張所管内 7月3日(火)
- 【子吉川】由利本荘市「西滝沢水辺プラザ」など5箇所
秋田河川国道事務所 子吉川出張所管内 7月5日(木)
- 【雄物川上流】大仙市「川港親水公園」など3箇所
湯沢河川国道事務所 大曲出張所管内 7月3日(火)
- 【雄物川上流】横手市「古内運動場」など3箇所
湯沢河川国道事務所 十文字出張所管内 7月5日(木)
- 【米代川】能代市「船着場(ボートヤード)」など3箇所
能代河川国道事務所 ニツ井出張所管内 7月3日(火)
- 【米代川】北秋田市「北秋田市河川公園」など4箇所
能代河川国道事務所 鷹巣出張所管内 7月4日(水)

【ダム】

- 【玉川ダム】「ダムサイト上流地区」など5箇所
玉川ダム管理所 7月9日(月)
- 【森吉山ダム】「広報館」など3箇所
能代河川国道事務所 森吉山ダム管理支所 7月4日(水)
- 【成瀬ダム】「展望台」1箇所
成瀬ダム工事事務所 7月3日(火)

【砂防】

- 仙北市「生保内川遊砂地大暗渠堰堤」など2箇所
湯沢河川国道事務所 秋田駒ヶ岳山系砂防出張所管内 7月3日(火)

◆点検行程

別紙のとおり（場所及び予定時間）

◆点検内容

陥没等損傷部への落ち込み、施設の破損等による転倒、手摺等の破損状況、危険性の注意喚起などについて、目視又は指触などにより行います。

◆点検者

河川管理者及び施設管理者（市町村等）

◆点検後の措置

今回の点検において危険箇所が判明した場合には、応急措置を講じるとともに、危険看板を設置して危険の周知に努め、場合によっては立ち入り規制を講じます。

点検結果については、点検終了後に公表します。

※発表先：秋田県政記者会

問い合わせ先

国土交通省東北地方整備局

秋田河川国道事務所 018-864-2290

副所長 齋藤正道 (内線204)

河川管理課長 三瓶幸雄 (内線331)

湯沢河川国道事務所 0183-73-5340

副所長 齋藤茂則 (内線204)

【河川】河川管理課長 黒沼俊一 (内線331)

【砂防】調査第一課長 高子秀之 (内線351)

能代河川国道事務所 0185-70-1246

副所長 平葭健作 (内線204)

【河川】河川管理課長 岸野実 (内線331)

【ダム】技術情報管理官 金子光義 (内線304)

玉川ダム管理所 0187-49-2170

所長 泉谷敏広 (内線201)

管理係長 菊池豪紀 (内線332)

成瀬ダム工事事務所 0182-23-8450

副所長 田川和義 (内線204)

工務課長 阿部光秀 (内線311)

過去の点検の主な応急処置状況

処 置 前



水際の一部に土砂が堆積し、足下が滑りやすい状態となっていました。(秋田河川国道事務所:三角沼公園(秋田市))

処 置 後



注意を喚起するため看板を設置しました。



木杭が腐食し倒れていました。(秋田河川国道事務所:仁井田運動広場(秋田市))



新しい木杭に交換しました。



展望テラス内の木製ベンチの表面に「ささくれ」が生じ、利用者がケガの危険や衣服等が引っかかるおそれがありました。(能代河川国道事務所森吉山ダム管理支所:森吉山ダム広報館(北秋田市))



応急的に養生テープで保護しました。

点検予定一覧表

【雄物川下流】 秋田河川国道事務所 茨島出張所管内

点検実施日	点検箇所名	予定時間	点検実施者等
平成30年7月3日	三角沼 (秋田市)	9:30~	河川管理者及び 施設管理者
	水辺の広場 (秋田市)	10:00~	
	茨島船着場(茨島河川公園護岸周辺) (秋田市)	10:30~	
	仁井田運動広場 (秋田市)	11:10~	

【子吉川】 秋田河川国道事務所 子吉川出張所管内

点検実施日	点検箇所名	予定時間	点検実施者等
平成30年7月5日	西滝沢水辺プラザ (由利本荘市)	13:00~	河川管理者及び 施設管理者
	ゆりさくら公園 (由利本荘市)	13:40~	
	せせらぎパーク (由利本荘市)	14:30~	
	友水公園(アクアパル) (由利本荘市)	15:10~	
	田頭河川公園 (由利本荘市)	15:50~	

【雄物川上流】 湯沢河川国道事務所 大曲出張所管内

点検実施日	点検箇所名	予定時間	点検実施者等
平成30年7月3日	川港親水公園 (大仙市)	9:00~	河川管理者及び 施設管理者
	中川原コミュニティ公園 (大仙市)	10:00~	
	水辺の楽校 (大仙市)	11:00~	

【雄物川上流】 湯沢河川国道事務所 十文字出張所管内

点検実施日	点検箇所名	予定時間	点検実施者等
平成30年7月5日	古内運動場 (横手市)	9:00~	河川管理者及び 施設管理者
	松ノ木河川公園 (湯沢市)	9:40~	
	雄物川河川公園 (横手市)	11:00~	

【米代川】 能代河川国道事務所 ニツ井出張所管内

点検実施日	点検箇所名	予定時間	点検実施者等
平成30年7月3日	船着場(ボートヤード) (能代市)	9:30~	河川管理者及び 施設管理者
	河川敷公園 (能代市)	10:15~	
	薄井グラウンドゴルフ場 (能代市)	10:45~	

【米代川】 能代河川国道事務所 鷹巣出張所管内

点検実施日	点検箇所名	予定時間	点検実施者等
平成30年7月4日	北秋田市河川公園 (北秋田市)	10:00~	河川管理者及び 施設管理者
	外川原河川敷公園 (大館市)	11:00~	
	根下戸地区河川公園 (大館市)	13:00~	
	扇田地区米代川河川緑地 (大館市)	14:00~	

【玉川ダム】 玉川ダム管理所

点検実施日	点検箇所名	予定時間	点検実施者等
平成30年7月9日	ダムサイト上流地区	9:00~	河川管理者及び 施設管理者
	ダムサイト下流公園	9:40~	
	戸瀬公園	10:25~	
	岩の目公園	11:05~	
	小和瀬公園	11:30~	

【森吉山ダム】 能代河川国道事務所 森吉山ダム管理支所

点検実施日	点検箇所名	予定時間	点検実施者等
平成30年7月4日	広報館及びダム堤体右岸	10:00~	河川管理者及び 施設管理者
	森吉山大橋広場	10:20~	
	様田公園周辺	10:45~	

【成瀬ダム】 成瀬ダム工事事務所

点検実施日	点検箇所名	予定時間	点検実施者等
平成30年7月3日	展望台	10:00~	成瀬ダム工事事務所職員

【砂防】 湯沢河川国道事務所 秋田駒ヶ岳山系砂防出張所管内

点検実施日	点検箇所名	予定時間	点検実施者等
平成30年7月3日	生保内川遊砂地大暗渠堰堤	9:30~	砂防出張所職員 及び施設管理者
	小先達川第一砂防堰堤	10:30~	

雄物川下流 安全利用点検箇所

点検日:平成30年7月3日(火)

①三角沼
9:30~9:50

③茨島船着場
(茨島河川公園護岸周辺)
10:30~10:50

②水辺の広場
10:00~10:25

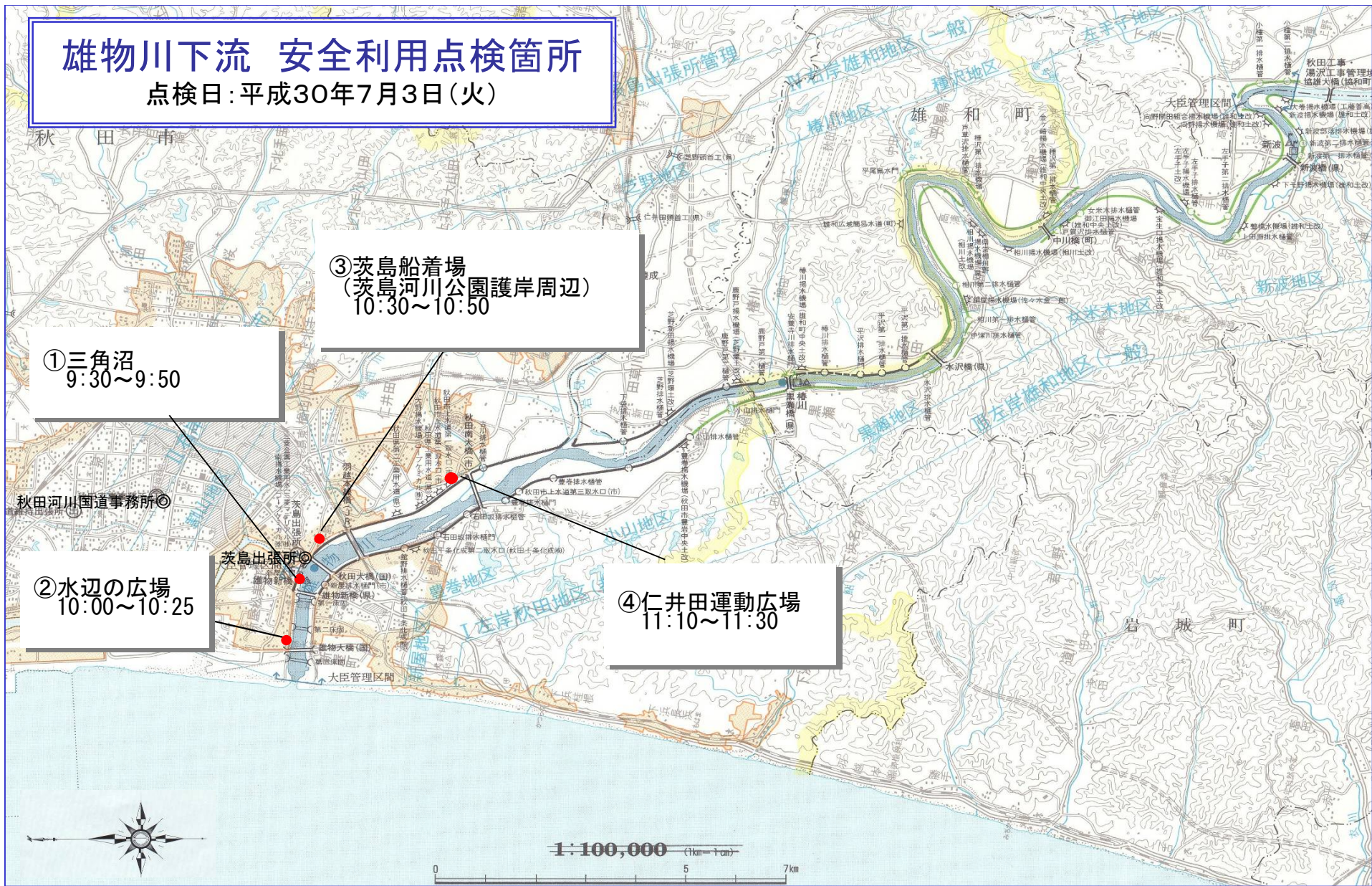
④仁井田運動広場
11:10~11:30

秋田河川国道事務所◎

茨島出張所◎



1:100,000 (1km=1cm)



本 荘 市
子吉川(子吉川出張所管内)
夏休み前 河川における安全利用点検箇所位置図

点検実施日:平成30年7月5日(木)

②ゆりさくら公園
13:40~14:10

①西滝沢水辺プラザ
13:00~13:30

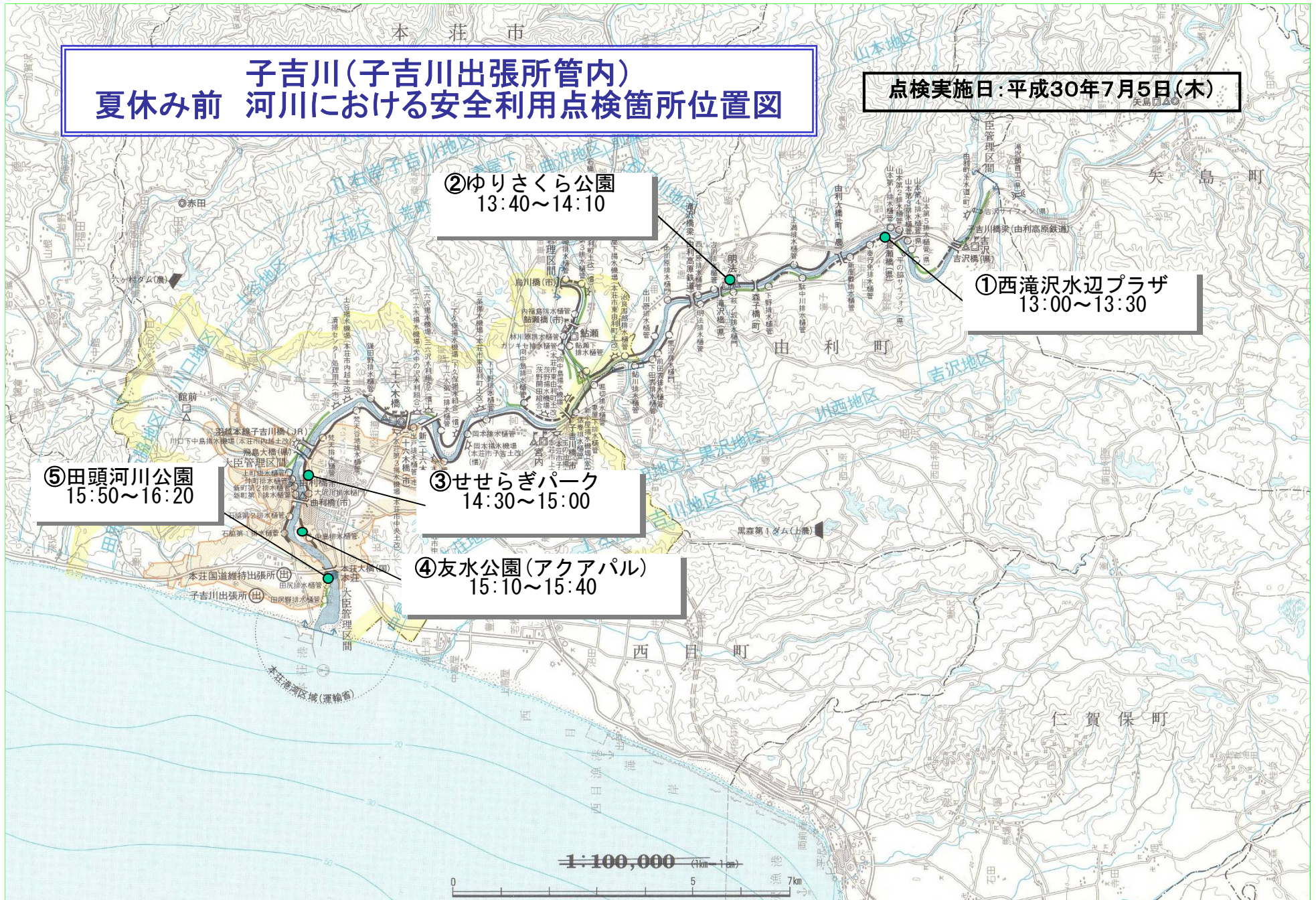
⑤田頭河川公園
15:50~16:20

③せせらぎパーク
14:30~15:00

④友水公園(アクアパル)
15:10~15:40

1:100,000 (1cm=100m)

0 5 7km



雄物川上流 (大曲出張所管内)

点検実施日：平成30年7月3日（火）

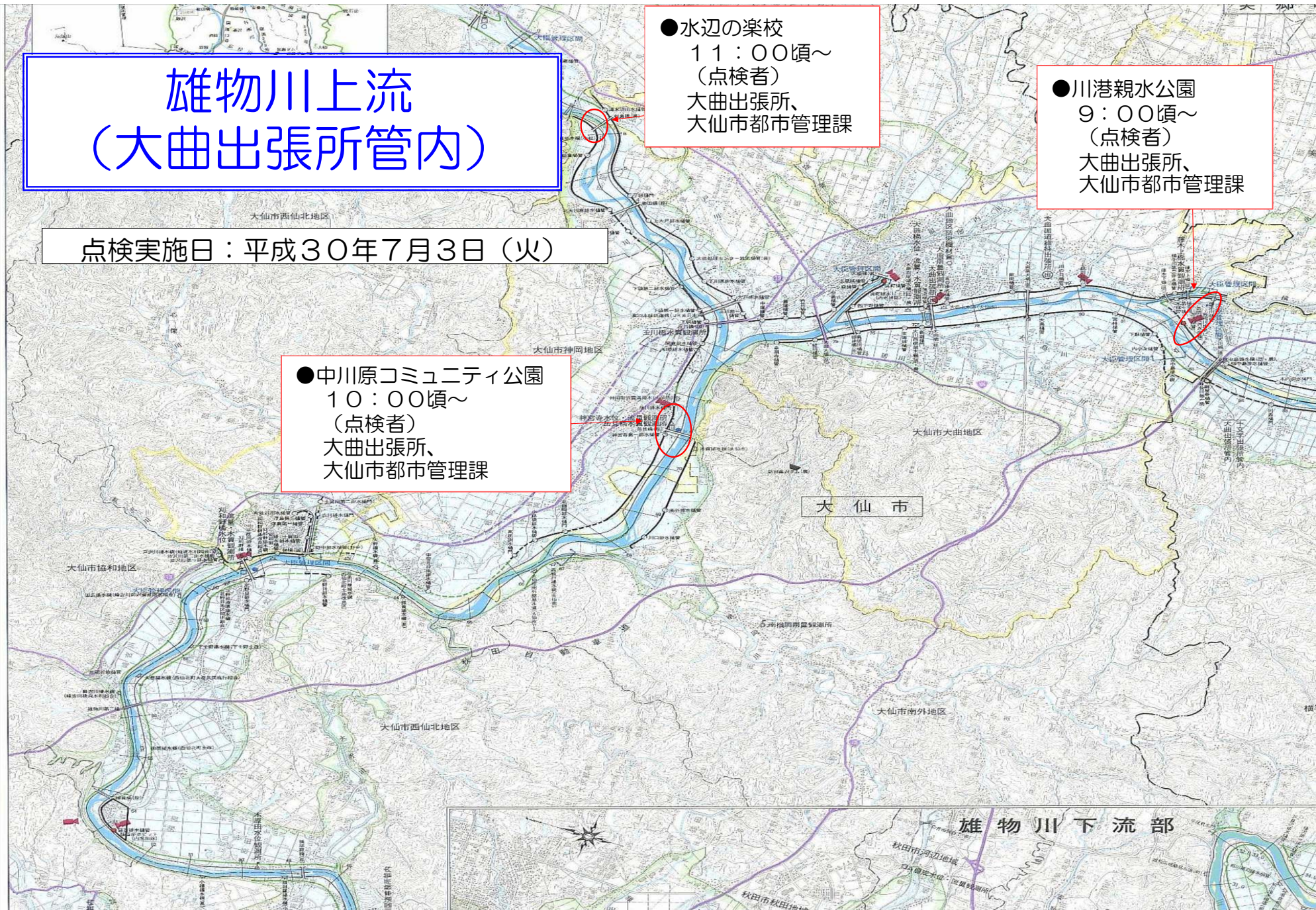
●水辺の楽校
11：00頃～
(点検者)
大曲出張所、
大仙市都市管理課

●川港親水公園
9：00頃～
(点検者)
大曲出張所、
大仙市都市管理課

●中川原コミュニティ公園
10：00頃～
(点検者)
大曲出張所、
大仙市都市管理課

大仙市

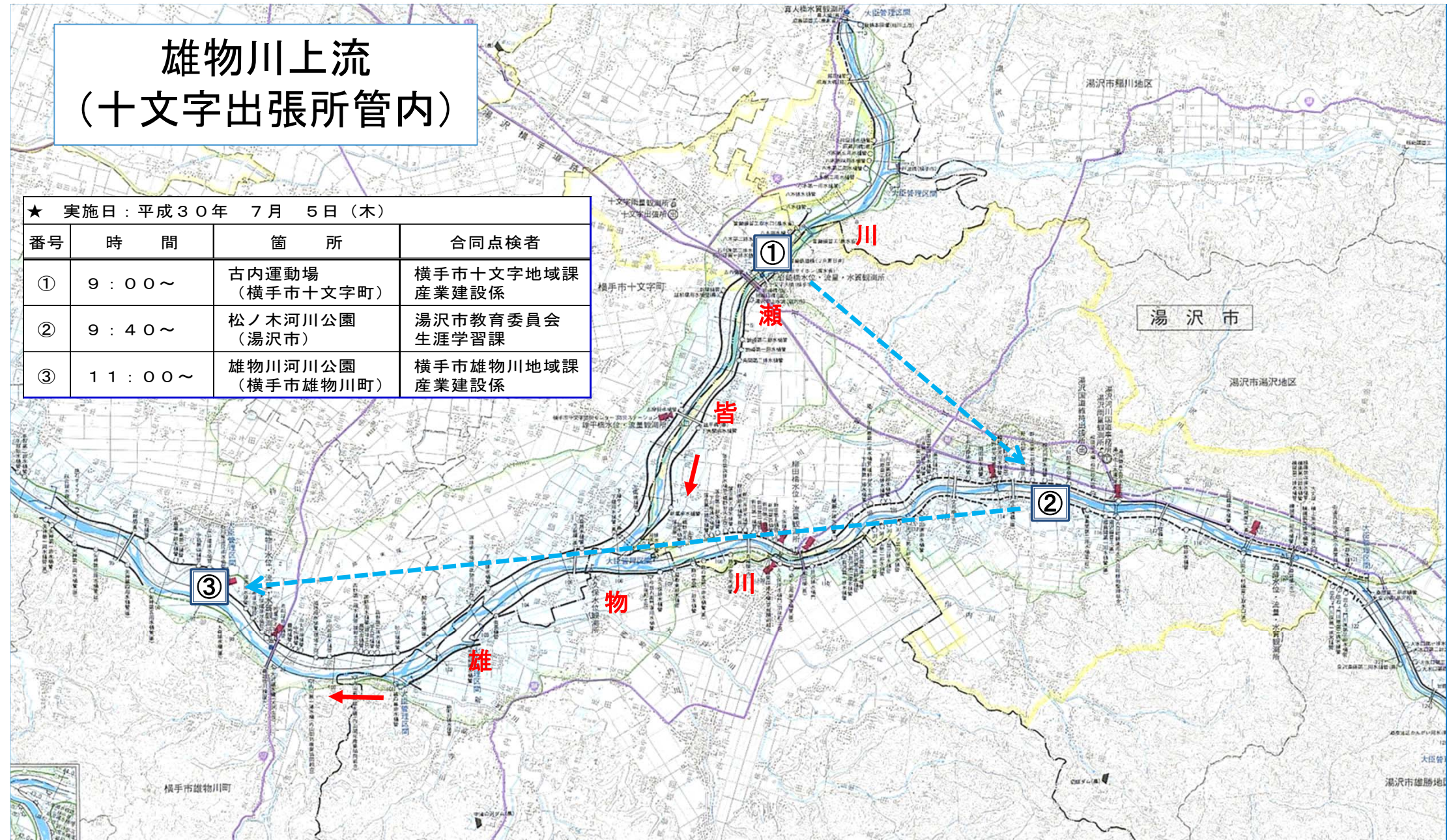
雄物川下流部



雄物川上流 (十文字出張所管内)

★ 実施日：平成30年 7月 5日 (木)

番号	時間	箇所	合同点検者
①	9:00~	古内運動場 (横手市十文字町)	横手市十文字地域課 産業建設係
②	9:40~	松ノ木河川公園 (湯沢市)	湯沢市教育委員会 生涯学習課
③	11:00~	雄物川河川公園 (横手市雄物川町)	横手市雄物川地域課 産業建設係



点検箇所位置図【米代川:ニツ井出張所管内】

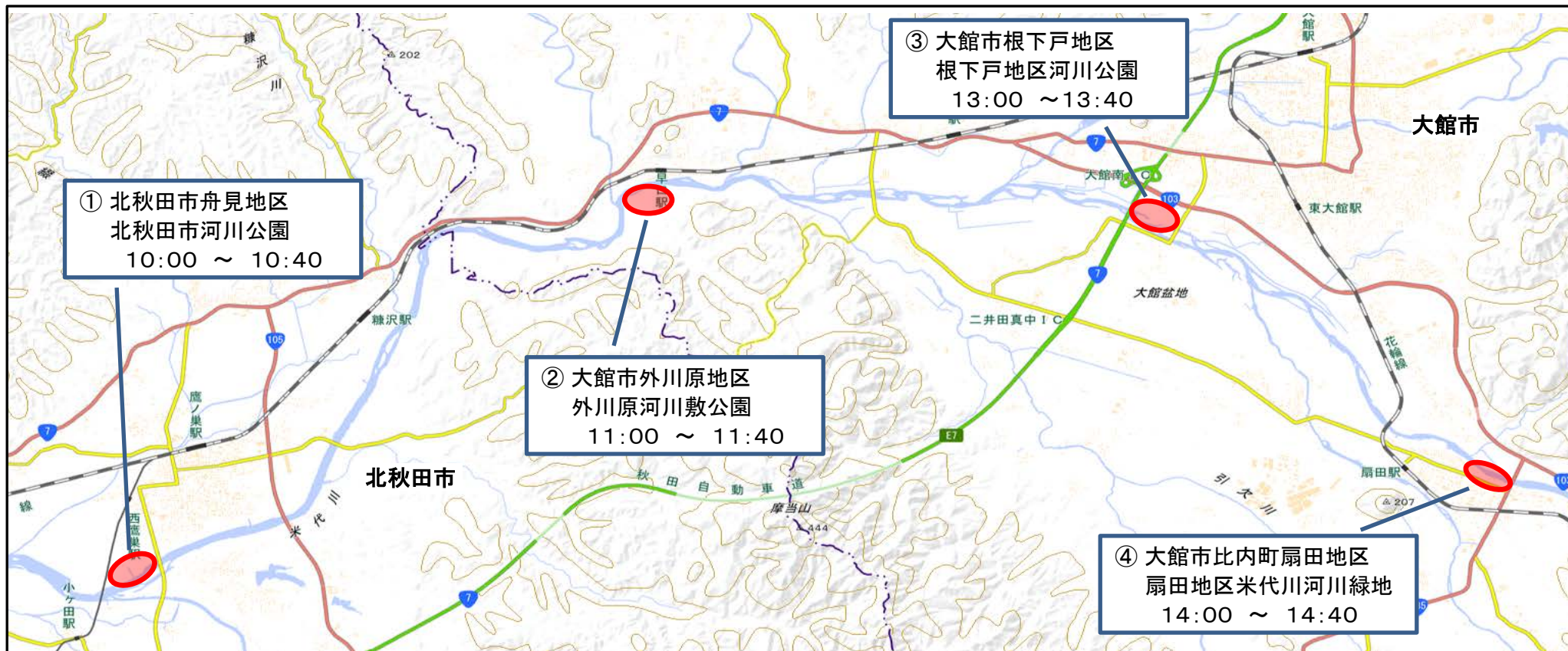
点検実施日:平成30年7月3日(火)



『この地図は、国土地理院長の承認を得て、同院発行の電子地形図(タイル)を複製したものである。(承認番号平29東複、第33号)』

点検箇所位置図【米代川：鷹巣出張所管内】

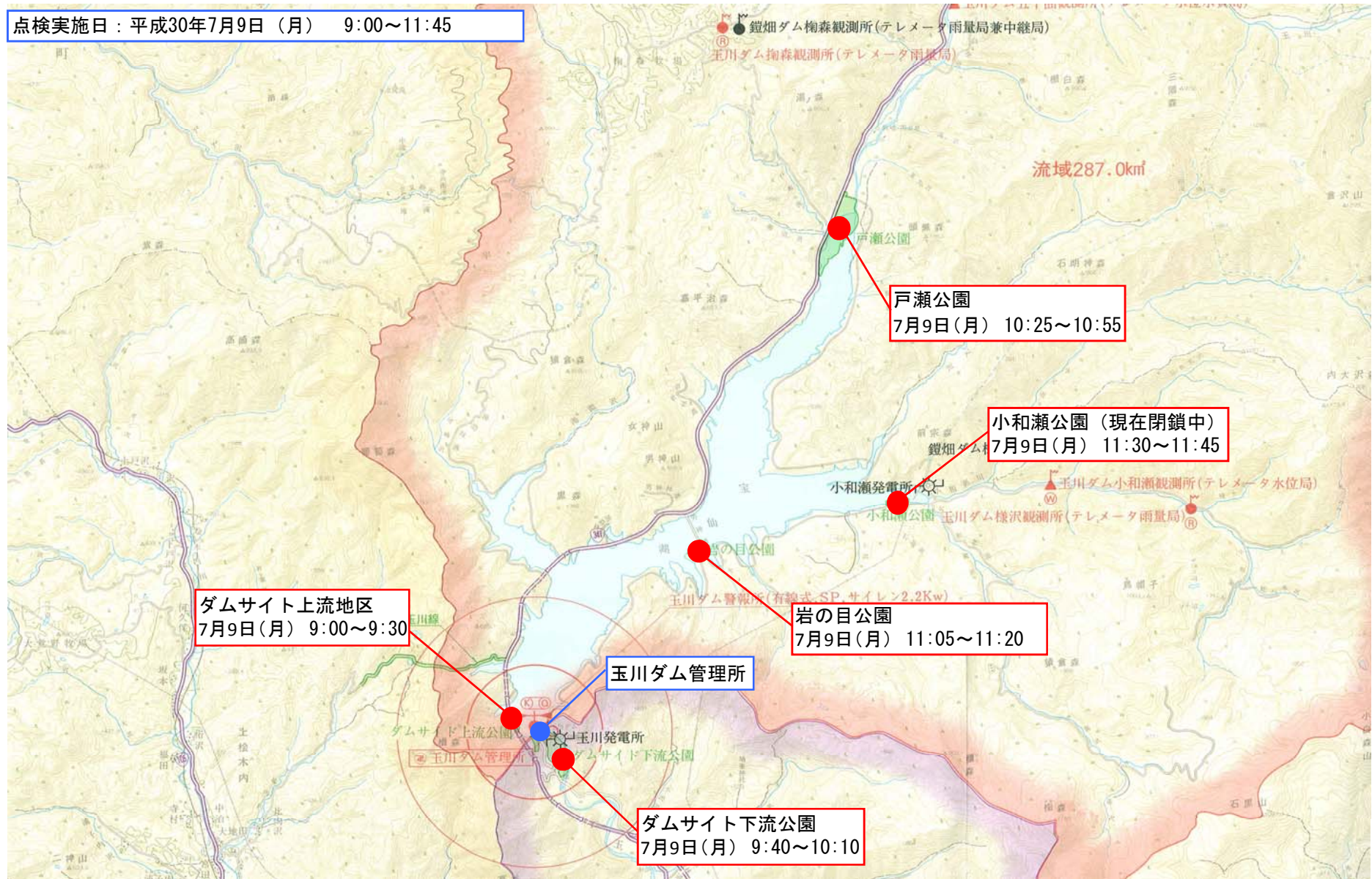
点検実施日：平成30年7月4日(水)



『この地図は、国土地理院長の承認を得て、同院発行の電子地形図(タイル)を複製したものである。(承認番号平29東複、第33号)』

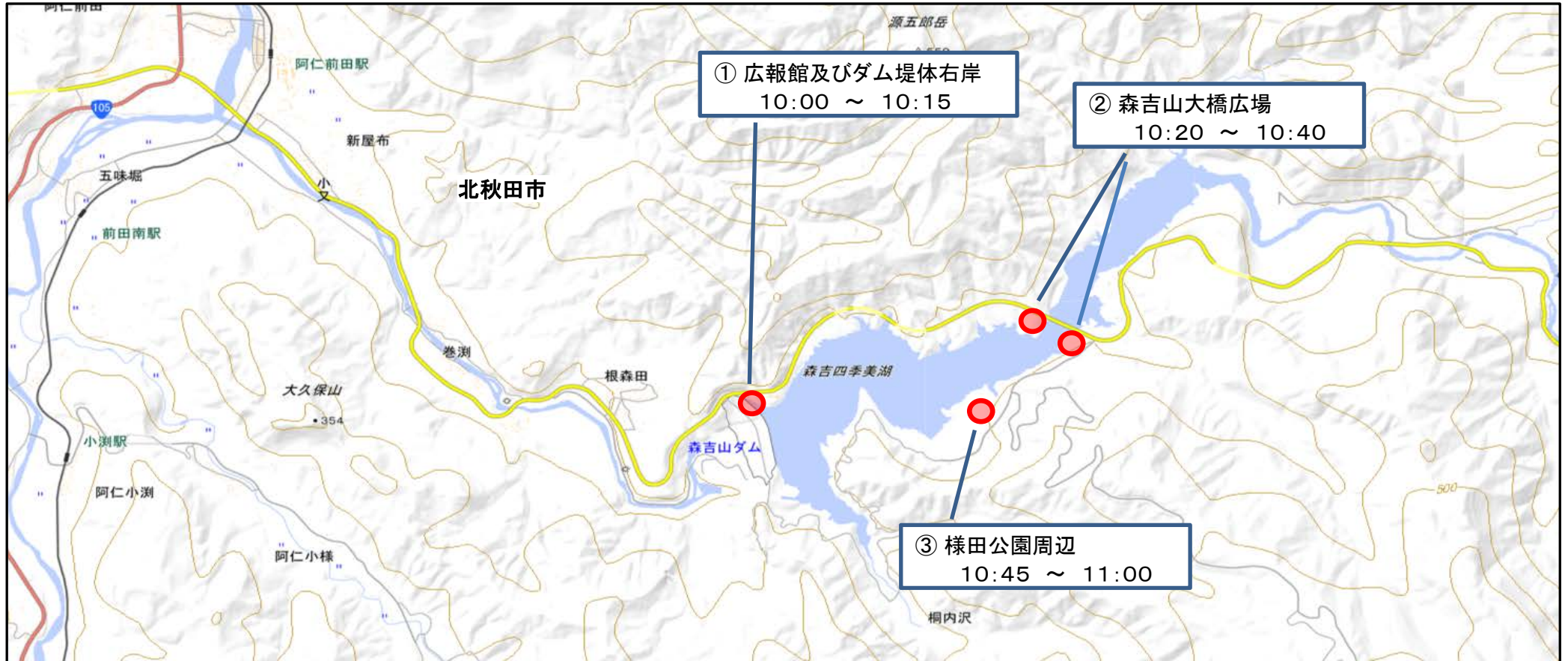
■ 【玉川ダム】河川等（水際を含む陸上部）における安全利用点検実施箇所位置図

点検実施日：平成30年7月9日（月） 9:00～11:45



点検箇所位置図【森吉山ダム】

点検実施日:平成30年7月4日(水)



『この地図は、国土地理院長の承認を得て、同院発行の電子地形図(タイル)を複製したものである。(承認番号平29東複、第33号)』

なるせ てんぼうだい
成瀬ダム『展望台』位置図

あずまや
点検施設名: 展望台(四阿、防護柵、舗装など)
点検予定日: 平成30年7月3日(火) 10:00~
点検予定者: 成瀬ダム工事事務所職員



しんじょう
至: 山形県 新庄市



この地図は、国土地理院長の承認を得て、同院発行の電子地形図(タイル)を複製したものである。
【承認番号 平29東複 第33号】

院地図

