

雄物川を船上巡視します！ ～ 水上からの異常、変状の確認 ～

湯沢河川国道事務所では、通常、陸上からの河川巡視により堤防等河川管理施設の異常、変状の早期発見、早期対応に努めています。

船上巡視は、河川巡視の一環として毎年この時期に、水上から河川管理施設等の状態を確認し、洪水に備えるものです。

国土交通省 湯沢河川国道事務所が管理する河川は、雄物川、玉川、丸子川、横手川、大納川、皆瀬川、成瀬川の6河川、総延長115.9kmです。

●実施予定日

6月26日(火)	大曲出張所管内	6月27日(水)	十文字出張所管内
10:00 発	松倉橋右岸	9:10 発	岩崎橋下流右岸
↓		↓	
13:00 発	神宮寺船着場	13:00 発	沼館船着場
↓		↓	
15:00 発	強首船着場	14:30 発	山城堰頭首工
↓		↓	
16:00 着	新波船着場	15:30 着	門ノ目船着場

●乗船受付

乗船での取材をご希望される場合は、6月22日(金)12時までに事前連絡をお願いします。

※乗船受付は代表電話より河川管理課 鈴木 又は 遠藤までご連絡下さい。

※乗船人員に限りがありますので、乗船は各社1名とさせていただきます。

※乗船希望が複数社の場合は、乗船区間を調整させて頂く場合があります。

●その他

※発着時刻はおおよその目安です。

※巡視ルートは別紙を参照願います。

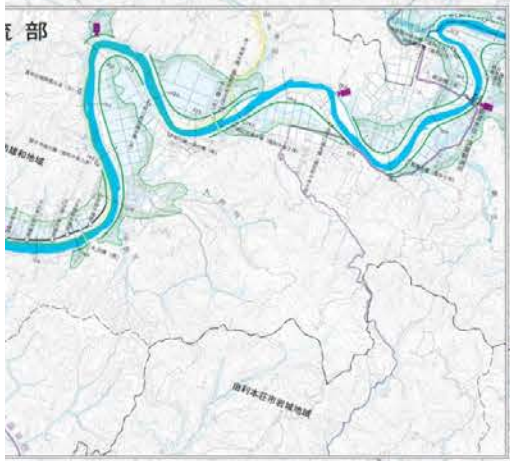
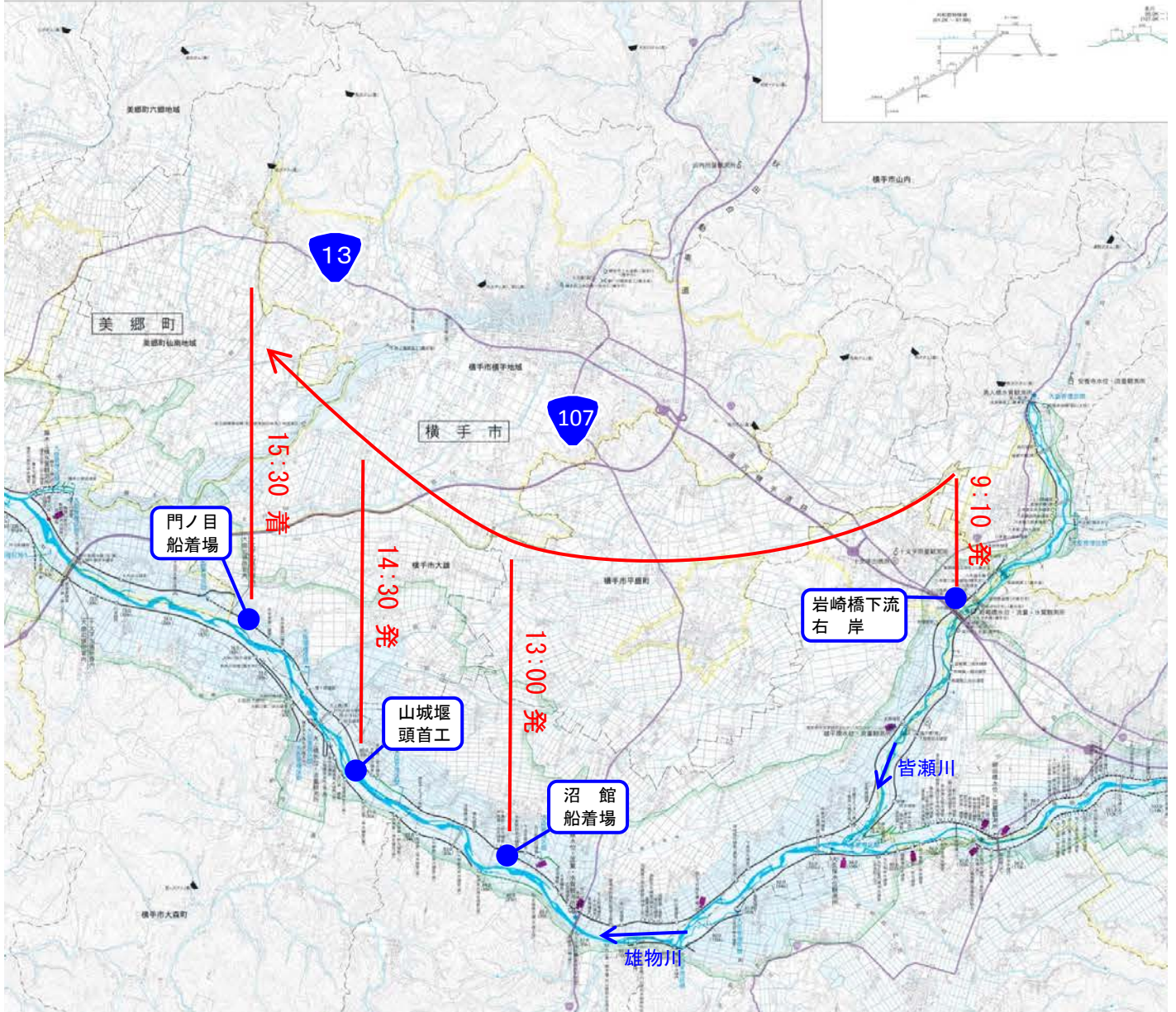

※気象状況によっては、延期する場合があります。

〈発表記者會〉 県政記者會、横手記者會、秋田魁新報社湯沢支局、大曲支局

問い合わせ先

国土交通省 東北地方整備局 湯沢河川国道事務所
秋田県湯沢市関口字上寺沢64-2
電話 0183-73-3174 (代表)
副所長(河川) 齋藤 茂則 (内線204)
河川管理課長 黒沼 俊一 (内線331)

6月27日(水) 十文字出張所管内

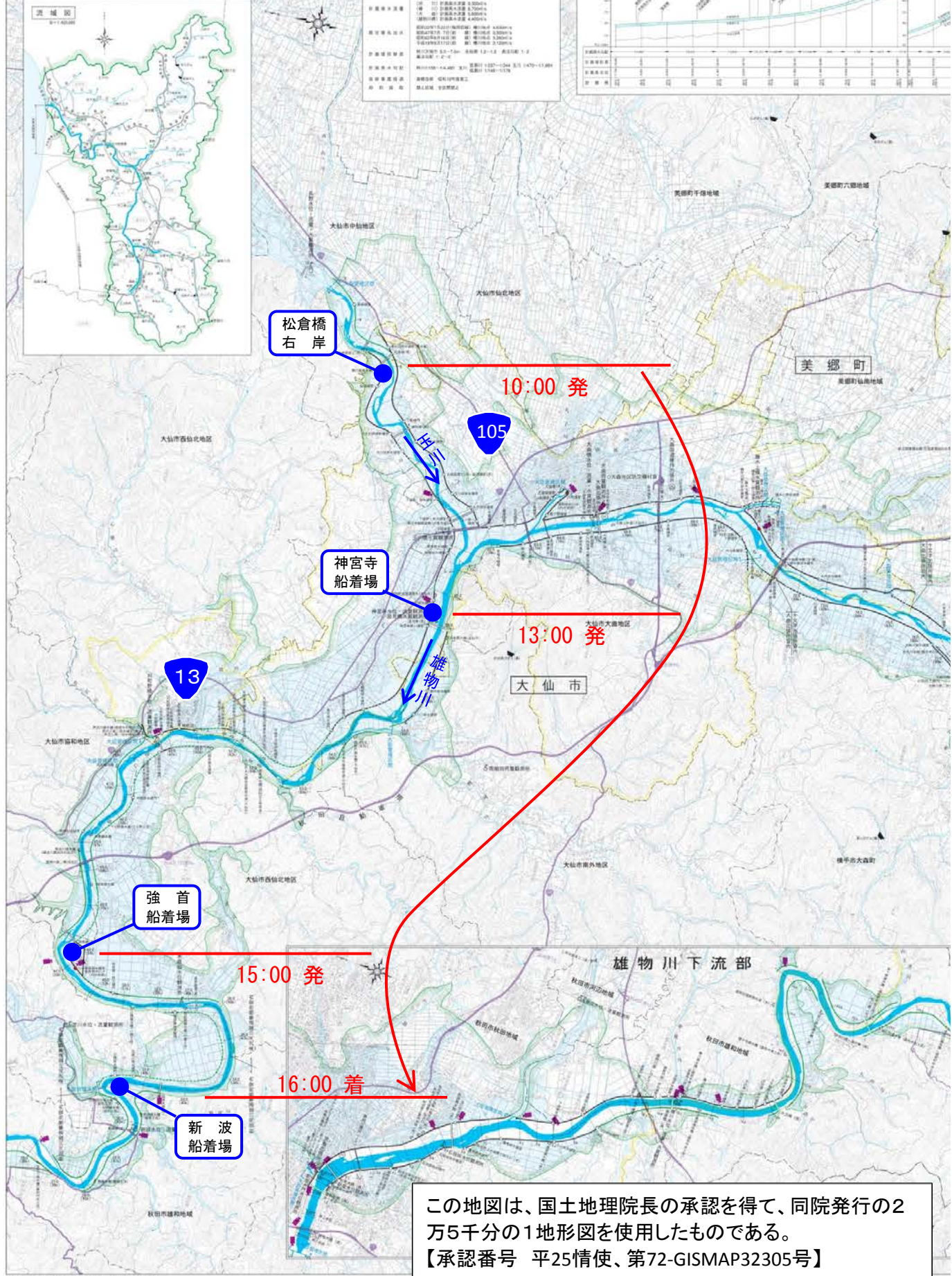



この地図は、国土地理院長の承認を得て、同院発行の2万5千分の1地形図を使用したものである。
【承認番号 平25情使、第72-GISMAP32305号】

6月26日(火) 大曲出張所管内

雄物川上流計画概要

区分	第一身	第二身	第三身
河川延長	2.750km	1.200km	1.200km
流域面積	1,200km ²	1,200km ²	1,200km ²
平均流量	1.5m ³ /s	1.5m ³ /s	1.5m ³ /s
平均流速	0.1m/s	0.1m/s	0.1m/s
平均水深	0.1m	0.1m	0.1m
平均河床高	100m	100m	100m
平均河床傾斜	1/1000	1/1000	1/1000
平均河床底高	100m	100m	100m
平均河床底傾斜	1/1000	1/1000	1/1000
平均河床底底高	100m	100m	100m
平均河床底底傾斜	1/1000	1/1000	1/1000
平均河床底底底高	100m	100m	100m
平均河床底底底傾斜	1/1000	1/1000	1/1000
平均河床底底底底高	100m	100m	100m
平均河床底底底底傾斜	1/1000	1/1000	1/1000



この地図は、国土地理院長の承認を得て、同院発行の2万5千分の1地形図を使用したものである。
【承認番号 平25情使、第72-GISMAP32305号】