

～洪水に備えて、41施設を合同点検～

河川における許可工作物の点検を実施します！

湯沢河川国道事務所では、本格的な出水期を前に管内の河川法に基づいて設置が許可された頭首工や樋管などの工作物の点検を実施します。

この点検は、施設管理者と合同で巡回し、機能や安全対策に問題がないか点検・整備が適切に行われているか、洪水時の情報連絡体制が確立されているかなどについて確認するものです。

点検の結果、不良箇所や不十分な点があった場合には、施設管理者に対して改善するよう指導します。

記

- 点検実施日
平成30年 5月31日(木) 十文字出張所管内
平成30年 6月 4日(月) 十文字出張所管内
平成30年 6月 7日(木) 大曲出張所管内
- 点検実施箇所及び行程
別紙行程表及び位置図のとおり

発表記者会：県政記者会、横手記者会、秋田魁新報社湯沢支局・大曲支局

問い合わせ先

国土交通省 東北地方整備局 湯沢河川国道事務所

秋田県湯沢市関口字上寺沢64-2

TEL 0183-73-3174 (代表)

副所長(河川) さいとう しょう 茂 則 (内線204)

河川管理課長 くろぬま しゅんいち 俊 一 (内線331)

平成30年度 許可工作物合同点検 行程表

点検日時		河川名	施設名	施設管理者	担当出張所
5月31日	9:15	雄物川	①湯沢統合堰(用水樋門)	湯沢市中央土地改良区	十文字出張所
	9:35		②横上集水暗渠		
	9:55		③街道西排水樋管	小嶋宗蔵	
	10:20		④可成沢排水樋管	湯沢市中央土地改良区	
	10:40		⑤酒泉かんがい余水吐(左岸)		
	11:05		⑥山田頭首工(左岸)	雄勝郡山田五ヶ村堰土地改良区	
	11:25		⑦六日町用水樋門	六日町耕地整理申合せ組合	
	13:30	成瀬川	⑧成瀬頭首工(右岸)	秋田県雄物川筋土地改良区	
	13:45		⑨荻袋本田堰	稲川土地改良区	
	14:10	皆瀬川	⑩皆瀬頭首工(右岸)	秋田県雄物川筋土地改良区	
	14:30		⑪八木第二排水樋管	横手市(下水道課)	
	14:50		⑫岩崎逆サイホン	秋田県雄物川筋土地改良区	
	15:15	⑬下堰用水樋管			
	16:10	雄物川	⑭手取第一排水樋管		
			⑮手取第二排水樋管		
6月4日	10:00	雄物川	①大森揚水機	大森土地改良区	十文字出張所
	10:20 ~ 11:20		②矢神第五用水樋管		
			③矢神第四用水樋管		
			④矢神第三用水樋管		
			⑤矢神第二用水樋管		
			⑥矢神第一用水樋管		
			⑦合口第二用水樋管		
	11:25	⑧山城堰頭首工(左岸)	山城水系土地改良区		
	11:45	⑨山城堰用水樋門			
	13:30	雄物川	⑩開三ヶ村用水樋管	秋田県雄物川筋土地改良区	
	13:50		⑪道地排水樋管		
	14:20		⑫与惣右エ門堰用水樋管	羽後町土地改良区	
14:45	⑬大久保堰用水樋門				
15:05	⑭大黒屋堰				
15:30	⑮下水道処理場放流管	湯沢市(下水道課)			
6月7日	9:30	雄物川	①布晒揚水機(樋管)	大仙市大曲土地改良区	大曲出張所
	10:00		②大川西根揚水機		
	10:20	丸子川	③流域下水道管路大曲幹線	秋田県(仙北地域振興局)	
	10:50	玉川	④大曲処理センター放流樋管	大仙市神宮寺松倉堰土地改良区	
	11:20		⑤松倉頭首工(右岸)		
	11:45		⑥清水沼用水樋管		
	13:30	雄物川	⑦木直揚水機(樋管)	大仙市南外支所	
	14:00		⑧西板戸揚水機	西板戸水利組合	
	14:30		⑨強首揚水機	大仙市西仙北土地改良区	
	15:05		⑩大野揚水機	秋田県西仙北土地改良区	
	15:45		⑪福部羅揚水機	秋田県協和土地改良区	

※各施設の点検内容により開始時間が多少前後する可能性があります。

雄物川上流管内図

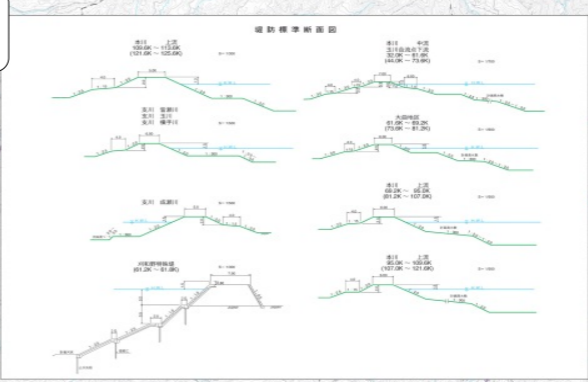
雄物川上流計画概要

区別	区画	計画区画
1. 雄物川上流	雄物川上流(雄物川上流)	雄物川上流(雄物川上流)
2. 雄物川中流	雄物川中流(雄物川中流)	雄物川中流(雄物川中流)
3. 雄物川下流	雄物川下流(雄物川下流)	雄物川下流(雄物川下流)
4. 雄物川河口	雄物川河口(雄物川河口)	雄物川河口(雄物川河口)
5. 雄物川支流	雄物川支流(雄物川支流)	雄物川支流(雄物川支流)
6. 雄物川管理	雄物川管理(雄物川管理)	雄物川管理(雄物川管理)
7. 雄物川利用	雄物川利用(雄物川利用)	雄物川利用(雄物川利用)
8. 雄物川環境	雄物川環境(雄物川環境)	雄物川環境(雄物川環境)
9. 雄物川防災	雄物川防災(雄物川防災)	雄物川防災(雄物川防災)
10. 雄物川調査	雄物川調査(雄物川調査)	雄物川調査(雄物川調査)
11. 雄物川計画	雄物川計画(雄物川計画)	雄物川計画(雄物川計画)
12. 雄物川実施	雄物川実施(雄物川実施)	雄物川実施(雄物川実施)
13. 雄物川評価	雄物川評価(雄物川評価)	雄物川評価(雄物川評価)
14. 雄物川改善	雄物川改善(雄物川改善)	雄物川改善(雄物川改善)
15. 雄物川維持	雄物川維持(雄物川維持)	雄物川維持(雄物川維持)
16. 雄物川更新	雄物川更新(雄物川更新)	雄物川更新(雄物川更新)
17. 雄物川発展	雄物川発展(雄物川発展)	雄物川発展(雄物川発展)
18. 雄物川未来	雄物川未来(雄物川未来)	雄物川未来(雄物川未来)
19. 雄物川展望	雄物川展望(雄物川展望)	雄物川展望(雄物川展望)
20. 雄物川希望	雄物川希望(雄物川希望)	雄物川希望(雄物川希望)

H30 許可工作物点検箇所位置図

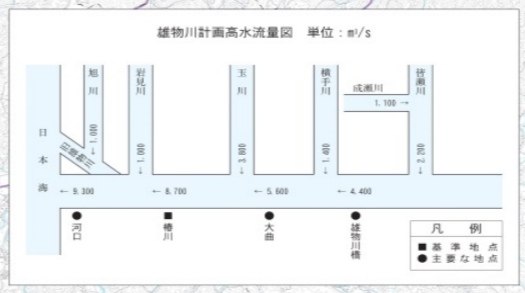
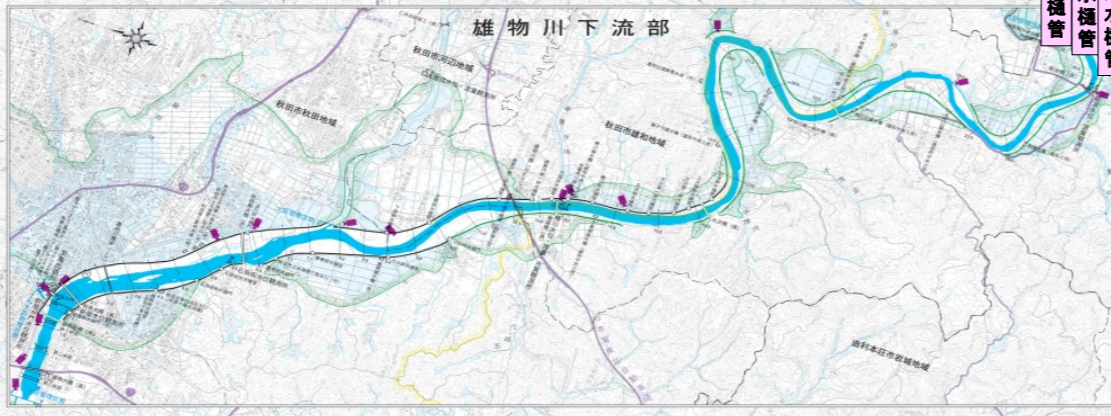
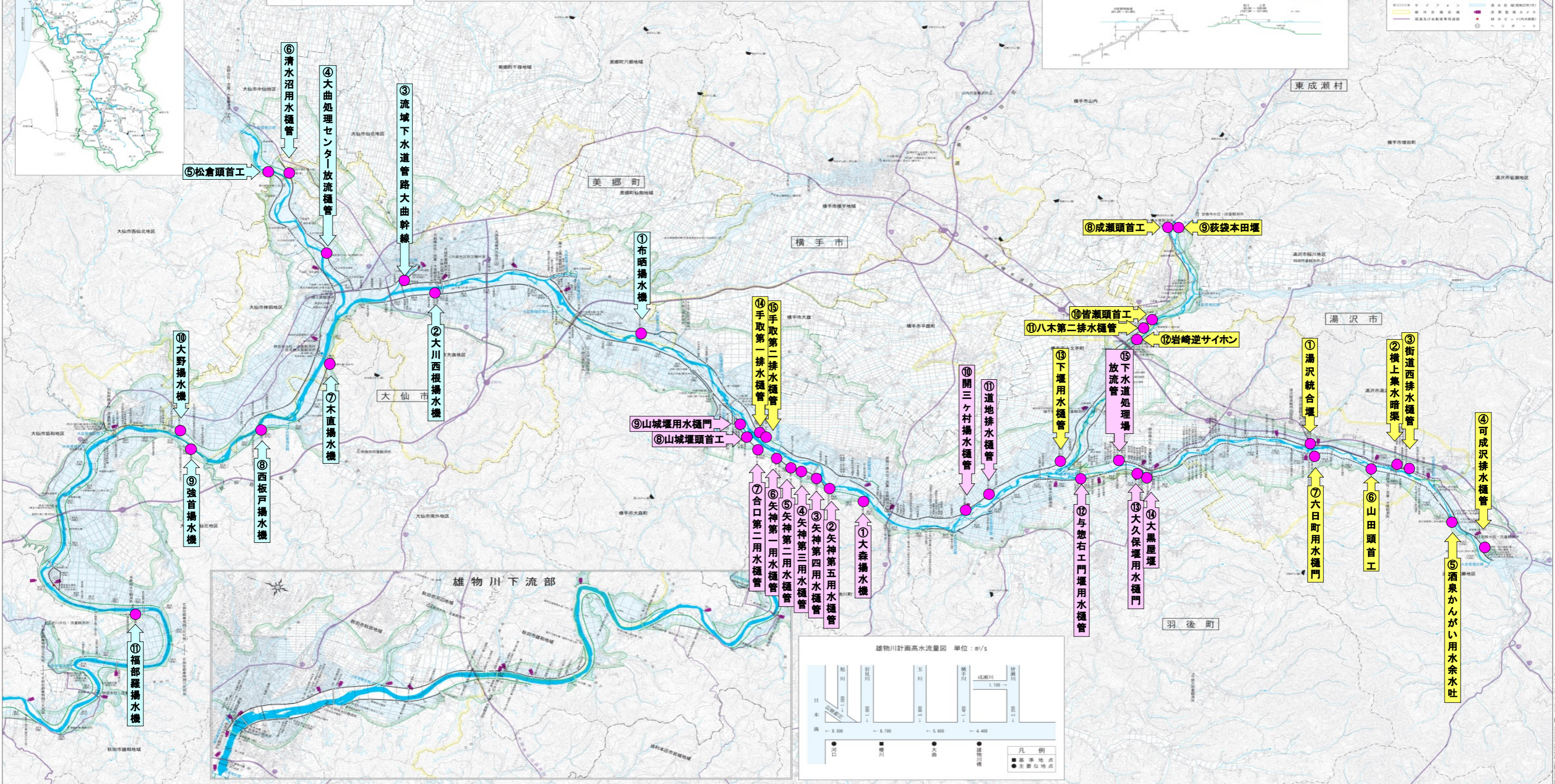
許可工作物点検箇所位置図

- 1日目(5月31日)
- 2日目(6月4日)
- 3日目(6月7日)



凡例

雄物川	雄物川
支流	支流
堤防	堤防
橋	橋
トンネル	トンネル
管	管
堰	堰
水門	水門
ポンプ	ポンプ
取水口	取水口
排水口	排水口
検査点	検査点
主要地点	主要地点
河川名称	河川名称
地名	地名
道路	道路
鉄道	鉄道
境界線	境界線
等高線	等高線
方位	方位
縮尺	縮尺
作成日	作成日
作成者	作成者
承認者	承認者
備考	備考



平成十五年八月現在 国土交通省河川局河川課河川課