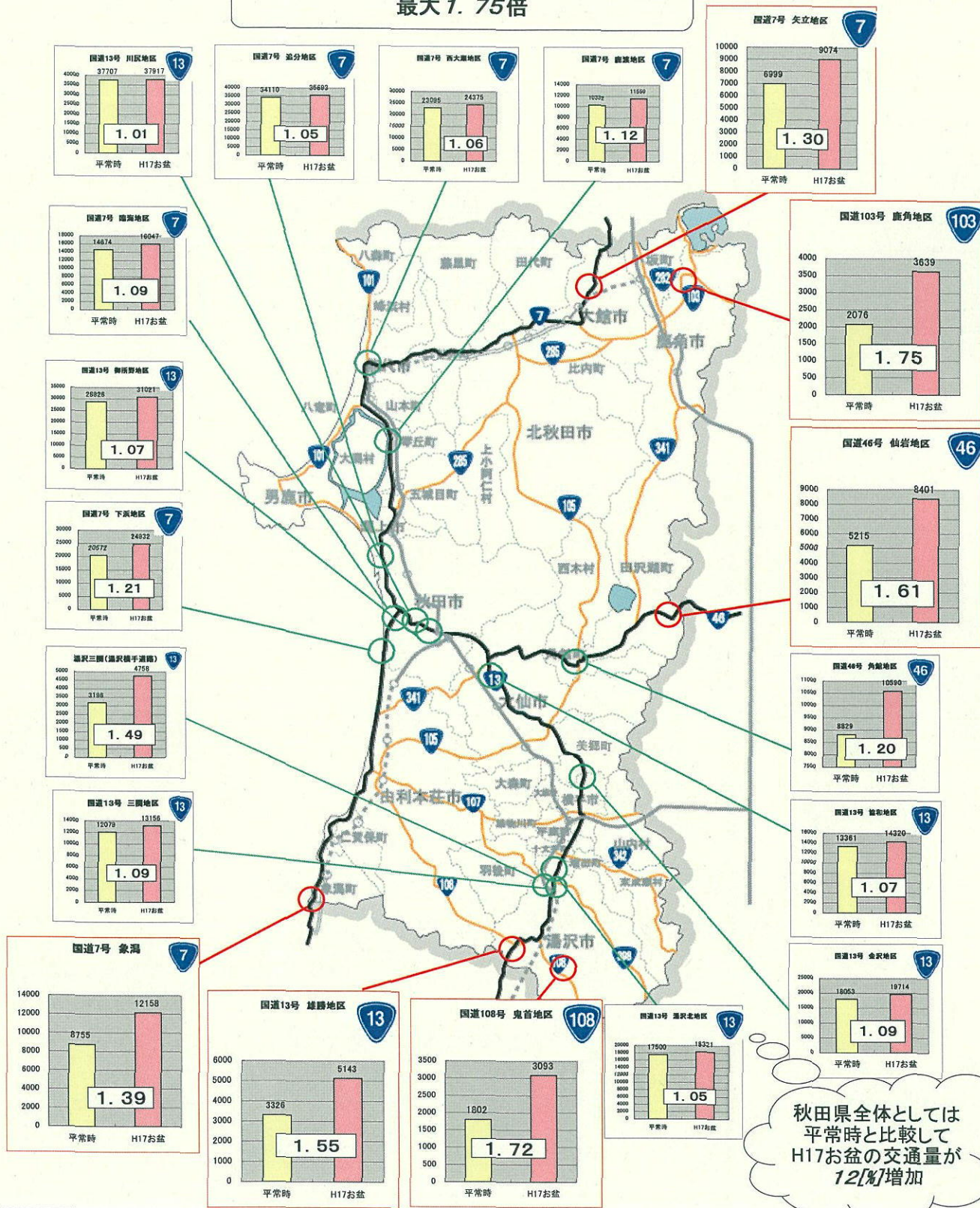


# H17お盆期間の平均交通量と平常時交通量の比較

資料1

～県境地点において、交通量に著しい増加～  
最大1.75倍



秋田県全体としては  
平常時と比較して  
H17お盆の交通量が  
12%増加

※1. H17お盆:平成17年8月5日(金)～8月17日(水) 13日間の一泊あたり平均交通量  
 ※2. 平常時:平成16年4月1日～平成17年3月31日、365日間の一泊あたり平均交通量  
 ※3. 三関、湯沢三関(湯沢横手道路)の平常時交通量は平成16年8月1日～平成17年3月31日までの243日間の一泊あたり平均交通量

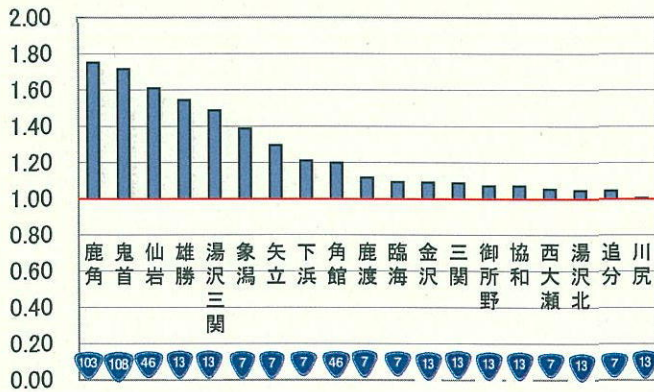
※本資料の交通量は速報値のため、後日確定値として若干変わることがあります。  
 また、交通量に関しては、上下線、車種などによる区別は行っていません。



## 資料2

### ① H17お盆期間の平均交通量と平常時交通量の比較 ～県境付近では最高1.75倍の伸び～

H17お盆平均交通量/ 平常時交通量



秋田県全体では  
12[%]増加

H17お盆/H16平均交通量

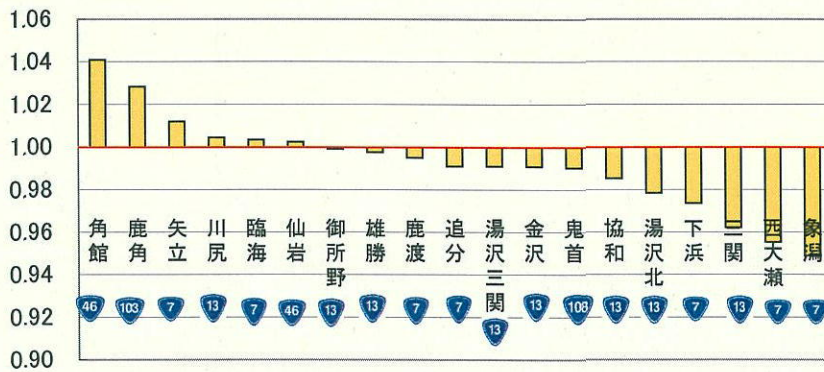
・全体的に平常時と比較し交通量が増加しました。

(上位5地点)

1. 鹿角 103号 (1.75倍)
2. 鬼首 108号 (1.72倍)
3. 仙岩 46号 (1.61倍)
4. 雄勝 13号 (1.55倍)
5. 湯沢三関 (湯沢横手道路) (1.49倍)

### ② H17お盆期間の平均交通量と前年同期の比較 ～県全体では昨年お盆の0.99倍～

H17お盆平均 / H16お盆平均



※本資料の交通量は速報値のため、後日確定値として若干変わることがあります。  
また、交通量に関しては、上下線、車種などによる区別は行っていません。

# H17お盆期間の交通量の推移について

## 資料3

～お盆の帰省ラッシュのピークは8/12(金)、  
Uターンラッシュのピークは8/14(日)～8/16(火)～

### 県境6箇所(仙岩・象潟・雄勝・鹿角・矢立・鬼首)の交通量の推移



#### <県境6箇所の傾向>

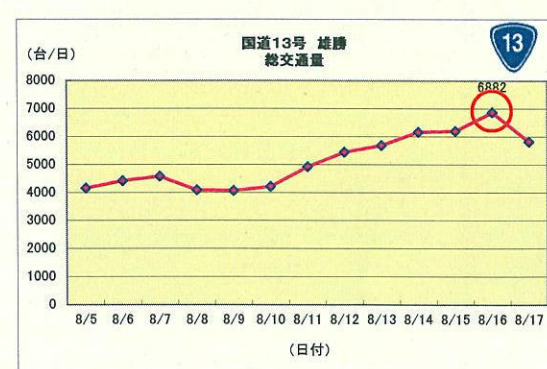
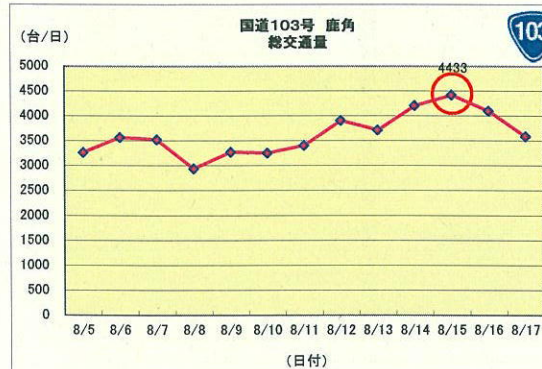
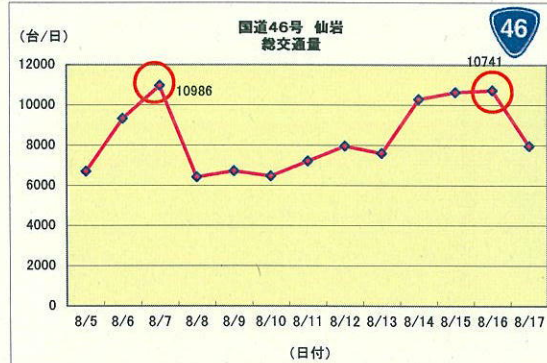
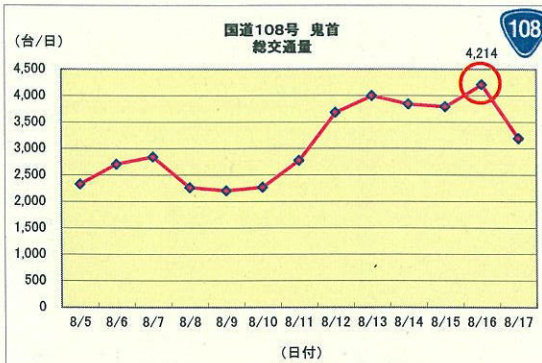
・H17お盆は県境6箇所の平均交通量は  
8/12(金)に帰省ラッシュピークとなり、  
8/14(日)～8/16(火)にUターンラッシュのピークとなりました。

### 県境各地点

#### <各地点 傾向>

・県境4地点の日ごと交通量を見ると8/15(月)、  
8/16(火)に交通量がピークとなりました。

県境4地点の交通量のピークは  
8/15(月)、8/16(火)

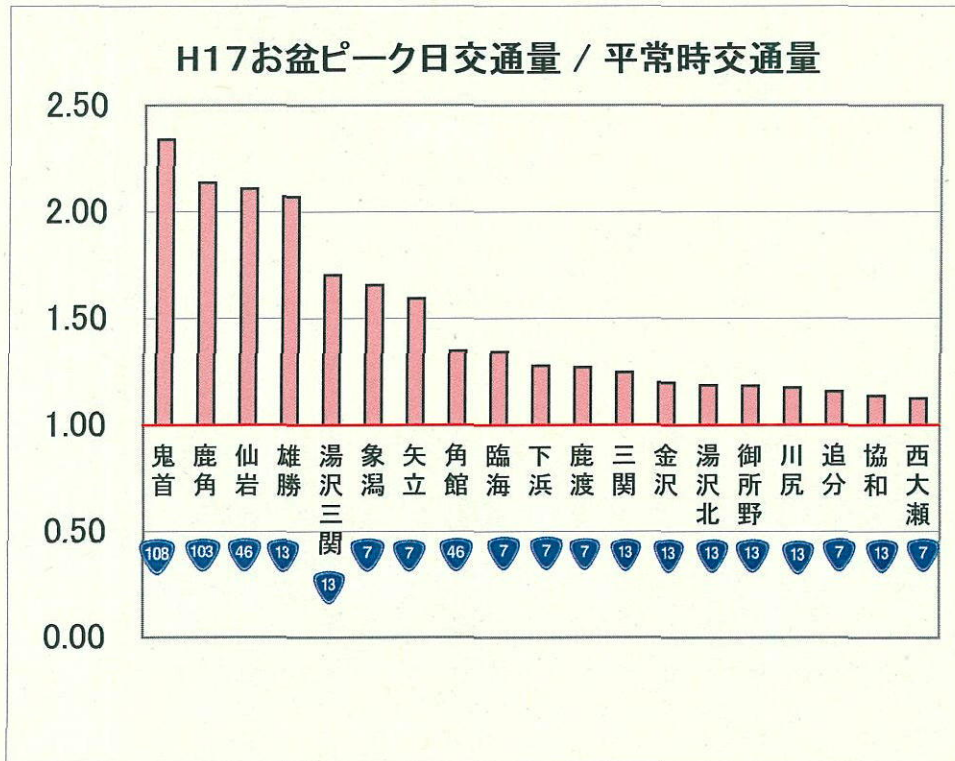


※本資料の交通量は速報値のため、後日確定値として若干変わることがあります。  
また、交通量に関しては、上下線、車種などによる区別は行っておりません。



## 資料4

### H17お盆期間のピーク日交通量と平常時交通量の比較 ～最高2.34倍の伸び～



#### 各地点のピーク日交通量/H16平常時交通量

・鬼首では平常時と比較し  
最高2.34倍の交通量を示しました。

#### (上位5地点)

1. 鬼首 108号 (2.34倍) 8/16
2. 鹿角 103号 (2.14倍) 8/15
3. 仙岩 46号 (2.11倍) 8/7
4. 雄勝 13号 (2.07倍) 8/16
5. 湯沢三関(湯沢横手道路)(1.70倍) 8/16

※本資料の交通量は速報値のため、後日確定値として若干変わることがあります。  
また、交通量に関しては、上下線、車種などによる区別は行っておりません。



H17お盆 交通量データ

参考資料

H17お盆日別交通量	下浜	追分	象潟	川尻	臨海
8/5	24994	37449	10342	43479	17326
8/6	24965	35687	11894	38896	15578
8/7	25535	31833	11174	33096	14230
8/8	23516	36290	9987	41282	16745
8/9	24994	36940	10658	42275	17465
8/10	25087	38098	11341	42653	17931
8/11	25675	39297	11973	44249	19697
8/12	25924	39395	13193	40861	16021
8/13	23197	32915	12509	27933	12811
8/14	23902	32715	14008	31209	12589
8/15	25553	34483	14125	33597	14694
8/16	26288	34210	14491	34722	15323
8/17	24488	34692	12365	38663	16195
H17お盆	24932	35693	12158	37917	16047
H16お盆	25609	36015	12813	37747	15991
平常時	20572	34110	8755	37707	14674

H17お盆日別交通量	御所野	仙岩	角館	協和	金沢	湯沢北
8/5	34189	6725	11347	14489	19727	18452
8/6	31401	9348	11883	13940	19315	18851
8/7	28787	10986	11135	13409	17881	16771
8/8	30854	6436	10423	13927	18901	18117
8/9	32165	6744	10688	14597	19530	17697
8/10	32928	6485	10324	14788	19798	18944
8/11	33425	7224	11251	14763	20468	19410
8/12	32563	7979	11131	15082	21625	20729
8/13	26606	7616	7895	13011	17407	16036
8/14	28748	10296	9806	14695	19909	17457
8/15	30935	10650	10761	15173	20963	18757
8/16	30526	10741	11161	14257	20647	18379
8/17	30141	7984	9862	14030	20114	18574
H17お盆	31021	8401	10590	14320	19714	18321
H16お盆	31049	8380	10173	14534	19897	18726
平常時	28928	5215	8829	13361	18053	17500

H17お盆日別交通量	三関	湯沢三関	雄勝	鹿渡	西大瀬	鹿角
8/5	13146	4494	4177	11583	24882	3276
8/6	12114	4537	4441	11133	25282	3576
8/7	10146	4137	4600	10764	22746	3532
8/8	14544	4665	4112	11376	24253	2950
8/9	13119	4109	4090	11631	23688	3283
8/10	13993	4401	4230	12343	25504	3268
8/11	14554	4720	4942	12438	25962	3417
8/12	15052	5229	5459	13124	25885	3916
8/13	11701	5196	5701	11609	22862	3729
8/14	12803	5116	6175	11855	23493	4220
8/15	13373	5145	6213	11971	24134	4433
8/16	13397	5440	6882	11593	23999	4107
8/17	13089	4660	5835	8735	24182	3597
H17お盆	13156	4758	5143	11550	24375	3639
H16お盆	13672	4801	5155	11607	25514	3538
平常時	12079	3196	3326	10332	23095	2076

H17お盆日別交通量	矢立	東首
8/5	8479	2337
8/6	10170	2712
8/7	9285	2853
8/8	7535	2273
8/9	7707	2212
8/10	7925	2275
8/11	8369	2783
8/12	8725	3692
8/13	8019	4006
8/14	10246	3849
8/15	10625	3801
8/16	9734	4214
8/17	11138	3203
H17お盆	9074	3093
H16お盆	8966	3123
平常時	6999	1802

県全体	
8/5	16363
8/6	16091
8/7	14889
8/8	15694
8/9	15979
8/10	16438
8/11	17085
8/12	17241
8/13	14250
8/14	15426
8/15	16283
8/16	16322
8/17	15871
H17お盆	15995
H16お盆	16174
平常時	14243

<例>

H17お盆日別交通量	御所野
8/5	34189
8/6	31401
8/7	28787
8/8	30854
8/9	32165
8/10	32928
8/11	33425
8/12	32563
8/13	26606
8/14	28748
8/15	30935
8/16	30526
8/17	30141
H17お盆	31021
H16お盆	31049
平常時	28928

ピーク交通量(1位)

H17お盆日交通量

ピーク交通量(2位)

①H17お盆/H16お盆

②H17お盆/平常時

交通量測定位置

国道	地名	交通量測定位置	車線数
7号	象潟	由利郡象潟町小砂川	2
	下浜	秋田市下浜桂根	2
	臨海	秋田市川尻町大川反	2
	追分	秋田市下新城中野	4
	鹿渡	山本郡琴丘町字石田	2
	西大瀬	能代市東大瀬	2
	矢立	大館市長定字長走	2
13号	川尻	秋田市茨島一丁目	4
	御所野	秋田市上北手猿田	4
	協和	大仙市協和峰吉川	2
	金沢	横手市金沢中野字物見	2
	湯沢北	湯沢市杉沢字森道上	2
	三関	湯沢市菱岩町四丁目	2
	雄勝	湯沢市上院内	2
湯沢横手道	湯沢三関	湯沢市関字川前	2
46号	角館	仙北郡角館町小勝田	2
	仙岩	仙北郡田沢町生保内	2
	鹿角	鹿角市十和田大湯	2
103号	鹿角	鹿角市十和田大湯	2
108号	鬼首	湯沢市畑	2