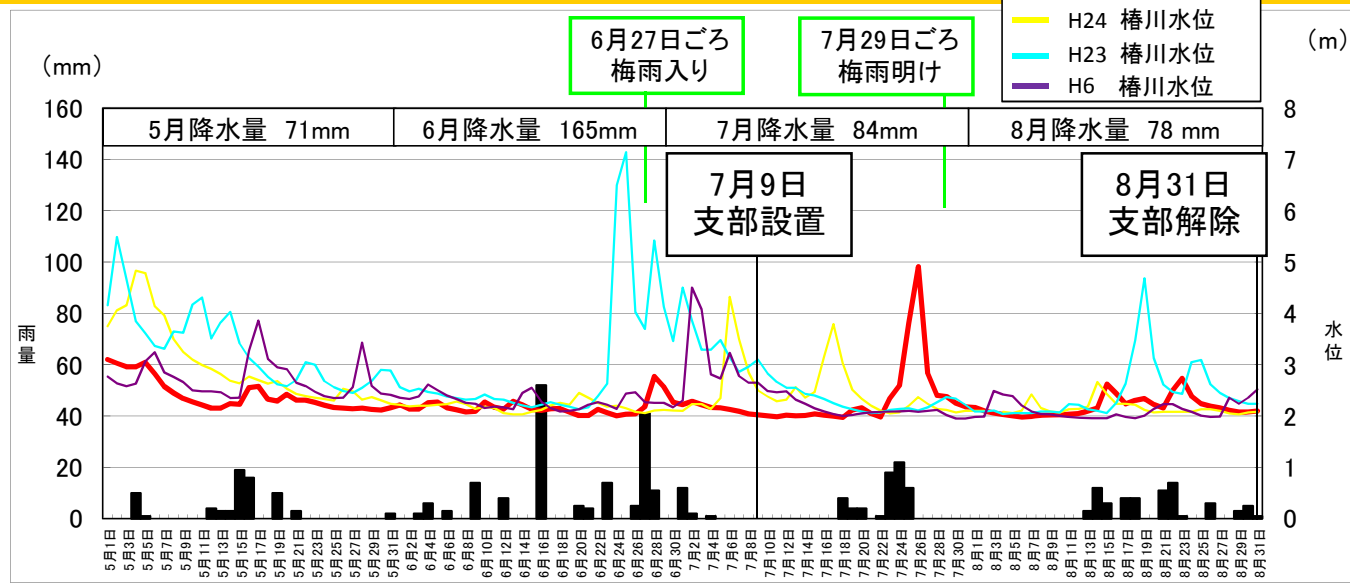


# 主な渇水年における5月～8月の降雨状況 降雨状況①湯ノ岱雨量観測所

■支部設置とは、渇水対策支部を設置した日を記載。

## 平成27年 降雨状況



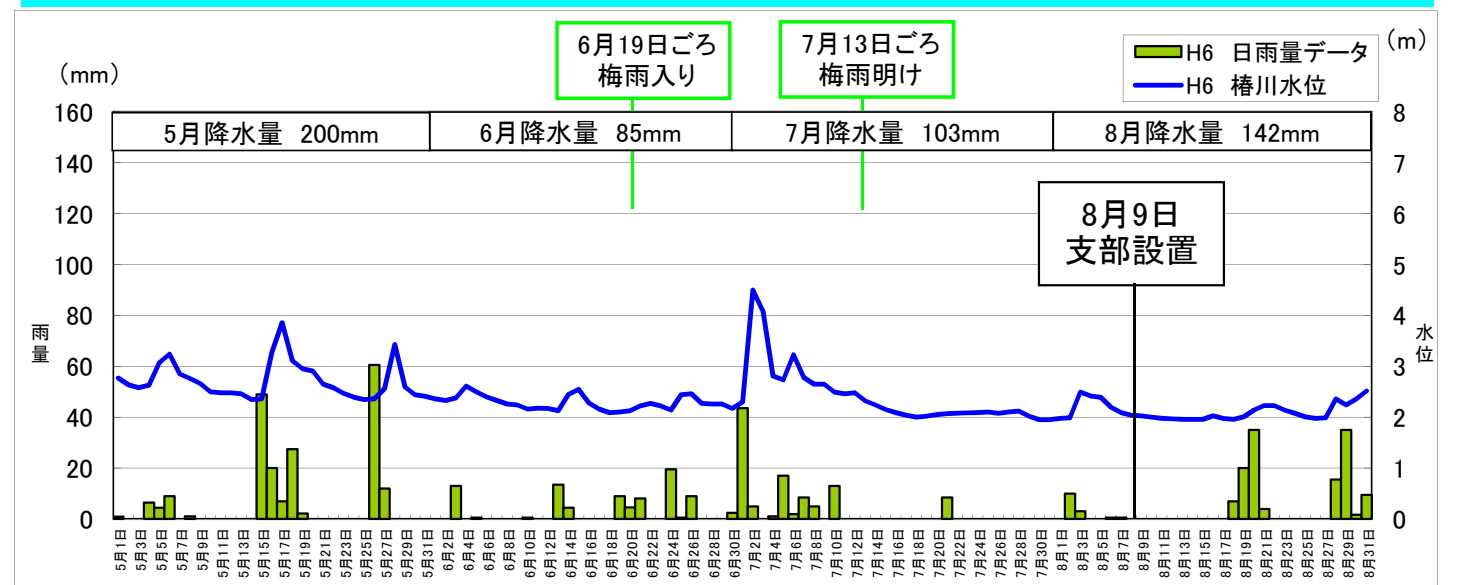
平成27年 秋田県内ダム貯水率(利水容量)一覧表

| ダム名   | 6月1日 | 6月10日 | 6月22日 | 6月30日 | 7月1日 | 7月10日 | 7月21日 | 7月31日 | 8月10日 | 8月20日 | 8月31日 |
|-------|------|-------|-------|-------|------|-------|-------|-------|-------|-------|-------|
| 玉川ダム  | 100% | 100%  | 96%   | 91%   | 90%  | 76%   | 51%   | 61%   | 44%   | 44%   | 44%   |
| 鏡畑ダム  | 100% | 100%  | 100%  | 88%   | 87%  | 90%   | 78%   | 86%   | 77%   | 70%   | 69%   |
| 皆瀬ダム  | 100% | 100%  | 100%  | 100%  | 100% | 88%   | 67%   | 54%   | 14%   | 18%   | 22%   |
| 岩見ダム  | 100% | 100%  | 100%  | 100%  | 98%  | 77%   | 67%   | 78%   | 62%   | 64%   | 45%   |
| 協和ダム  | 45%  | 37%   | 35%   | 39%   | 39%  | 37%   | 52%   | 100%  | 69%   | 79%   | 78%   |
| 大松川ダム | 100% | 100%  | 100%  | 94%   | 93%  | 81%   | 64%   | 76%   | 63%   | 50%   | 45%   |

・日雨量  
0時～24時までの総降雨量  
・水位  
日平均水位  
・ダム貯水率  
当日8:30時点の貯水率

※掲載の数値は、速報値です。  
今後情報が変更となる場合があります。

## 平成6年 降雨状況



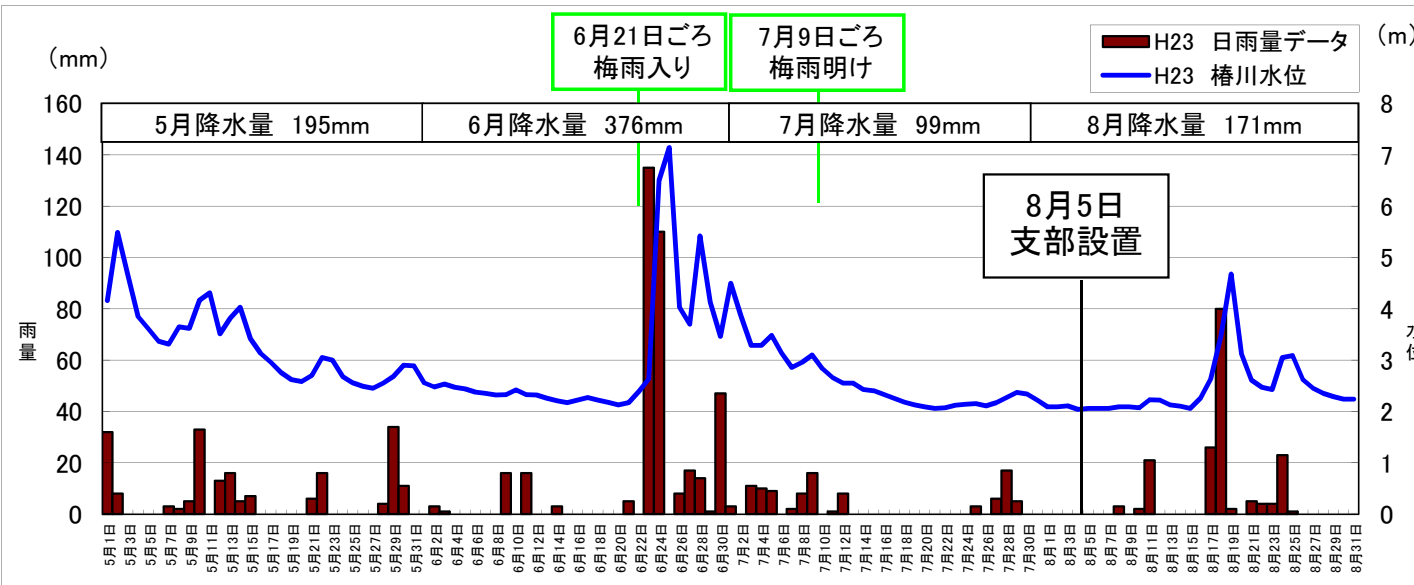
平成6年 秋田県内ダム貯水率(利水容量)一覧表

| ダム名   | 7月1日 | 7月10日 | 7月20日 | 8月1日 | 8月10日 | 8月20日 | 8月31日 |
|-------|------|-------|-------|------|-------|-------|-------|
| 玉川ダム  | 98%  | 96%   | 88%   | 62%  | 58%   | 49%   | 43%   |
| 鏡畑ダム  | 97%  | 89%   | 57%   | 55%  | 79%   | 67%   | 71%   |
| 皆瀬ダム  | 92%  | 92%   | 72%   | 29%  | 3%    | 0%    | 9%    |
| 岩見ダム  | 97%  | 68%   | 61%   | 49%  | 81%   | 78%   | 68%   |
| 協和ダム  | -    | -     | -     | -    | -     | -     | -     |
| 大松川ダム | -    | -     | -     | -    | -     | -     | -     |

・日雨量  
0時～24時までの総降雨量  
・水位  
日平均水位  
・ダム貯水率  
当日9:00時点の貯水率

※大松川ダム(H11.4管理開始)及び協和ダム(H10.4管理開始)のため記載無し

## 平成23年 降雨状況

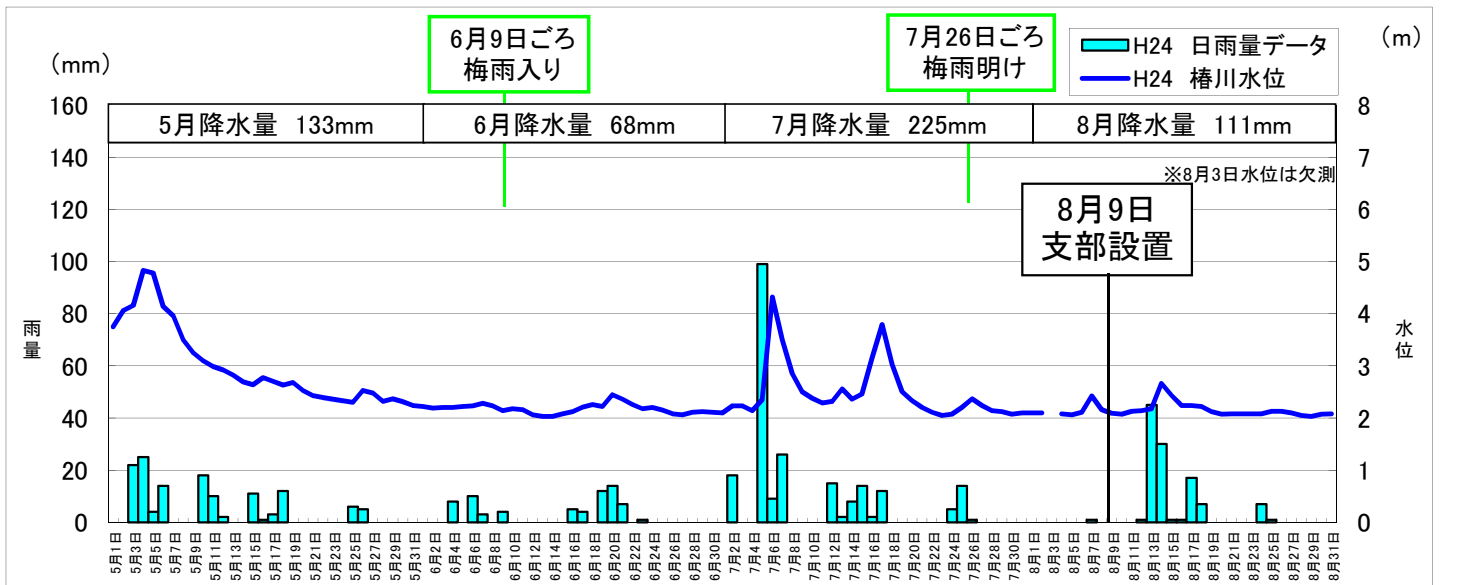


平成23年 秋田県内ダム貯水率(利水容量)一覧表

| ダム名   | 7月1日 | 7月10日 | 7月20日 | 8月1日 | 8月10日 | 8月20日 | 8月31日 |
|-------|------|-------|-------|------|-------|-------|-------|
| 玉川ダム  | 99%  | 95%   | 90%   | 79%  | 51%   | 44%   | 45%   |
| 鏡畑ダム  | 100% | 84%   | 80%   | 75%  | 78%   | 65%   | 78%   |
| 皆瀬ダム  | 100% | 88%   | 69%   | 64%  | 39%   | 52%   | 48%   |
| 岩見ダム  | 100% | 87%   | 76%   | 62%  | 38%   | 81%   | 53%   |
| 協和ダム  | 100% | 100%  | 82%   | 44%  | 34%   | 92%   | 90%   |
| 大松川ダム | 100% | 100%  | 94%   | 55%  | 25%   | 29%   | 40%   |

・日雨量  
0時～24時までの総降雨量  
・水位  
日平均水位  
・ダム貯水率  
当日9:00時点の貯水率

## 平成24年 降雨状況



平成24年 秋田県内ダム貯水率(利水容量)一覧表

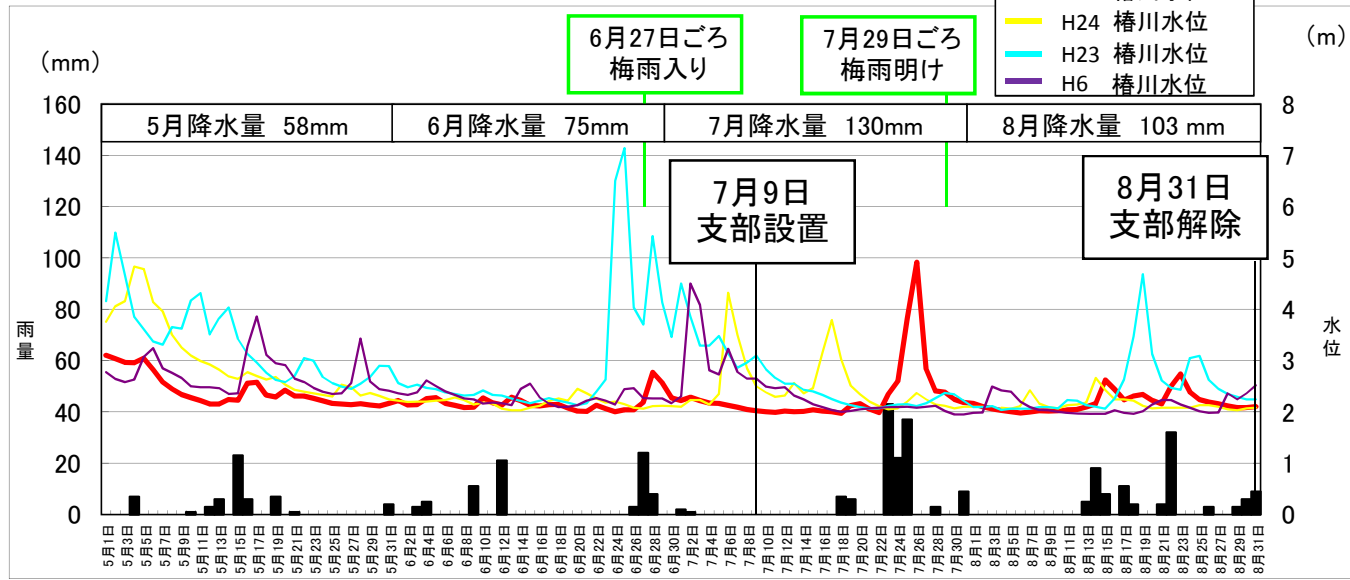
| ダム名   | 7月1日 | 7月10日 | 7月20日 | 8月1日 | 8月10日 | 8月20日 | 8月31日 |
|-------|------|-------|-------|------|-------|-------|-------|
| 玉川ダム  | 91%  | 90%   | 97%   | 80%  | 58%   | 36%   | 9%    |
| 鏡畑ダム  | 93%  | 89%   | 96%   | 96%  | 89%   | 85%   | 57%   |
| 皆瀬ダム  | 94%  | 95%   | 87%   | 62%  | 25%   | 24%   | 14%   |
| 岩見ダム  | 95%  | 79%   | 83%   | 72%  | 70%   | 57%   | 36%   |
| 協和ダム  | 58%  | 55%   | 100%  | 92%  | 73%   | 55%   | 20%   |
| 大松川ダム | 85%  | 93%   | 98%   | 65%  | 39%   | 26%   | 14%   |

・日雨量  
0時～24時までの総降雨量  
・水位  
日平均水位  
・ダム貯水率  
当日9:00時点の貯水率

# 主な渇水年における5月～8月の降雨状況 降雨状況②大曲雨量観測所

■支部設置とは、渇水対策支部を設置した日を記載。

## 平成27年 降雨状況



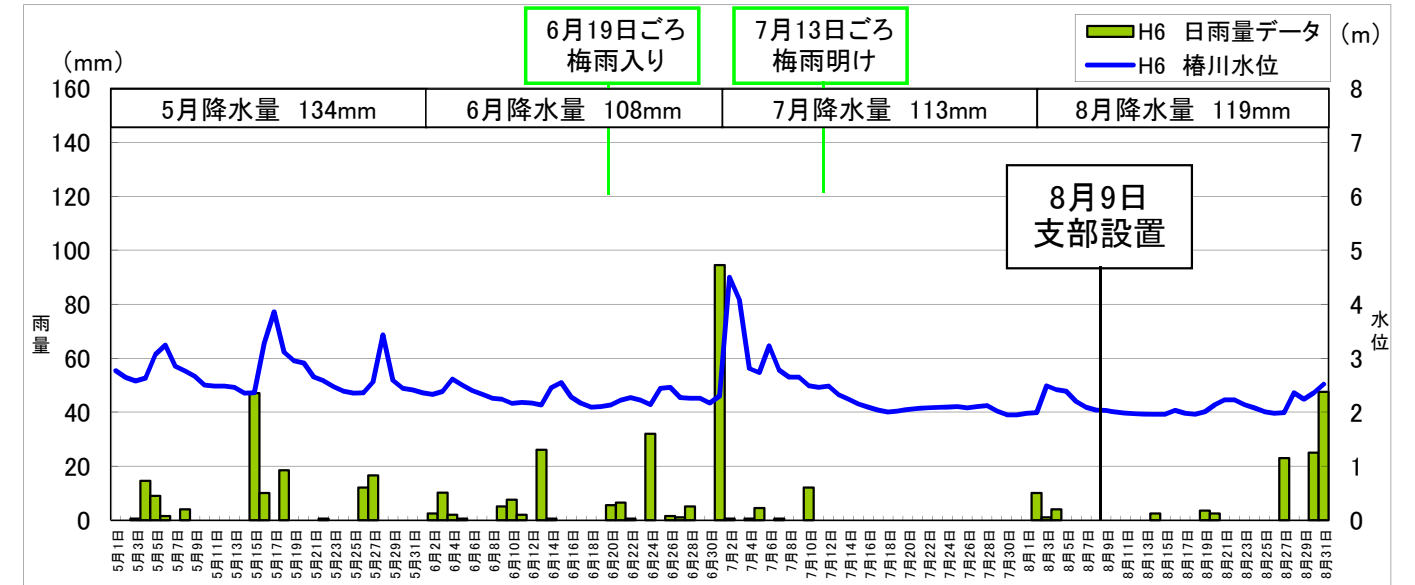
平成27年 秋田県内ダム貯水率(利水容量)一覧表

| ダム名   | 6月1日 | 6月10日 | 6月22日 | 6月30日 | 7月1日 | 7月10日 | 7月21日 | 7月31日 | 8月10日 | 8月20日 | 8月31日 |
|-------|------|-------|-------|-------|------|-------|-------|-------|-------|-------|-------|
| 玉川ダム  | 100% | 100%  | 96%   | 91%   | 90%  | 76%   | 51%   | 61%   | 44%   | 44%   | 44%   |
| 鎧畑ダム  | 100% | 100%  | 100%  | 88%   | 87%  | 90%   | 78%   | 86%   | 77%   | 70%   | 69%   |
| 皆瀬ダム  | 100% | 100%  | 100%  | 100%  | 100% | 88%   | 67%   | 54%   | 14%   | 18%   | 22%   |
| 岩見ダム  | 100% | 100%  | 100%  | 100%  | 98%  | 77%   | 67%   | 78%   | 62%   | 64%   | 45%   |
| 協和ダム  | 45%  | 37%   | 35%   | 39%   | 39%  | 37%   | 52%   | 100%  | 69%   | 79%   | 78%   |
| 大松川ダム | 100% | 100%  | 100%  | 94%   | 93%  | 81%   | 64%   | 76%   | 63%   | 50%   | 45%   |

- ・日雨量  
0時～24時までの総降雨量
- ・水位  
日平均水位
- ・ダム貯水率  
当日8:30時点の貯水率

※掲載の数値は、速報値です。  
今後情報変更となる場合があります。

## 平成6年 降雨状況



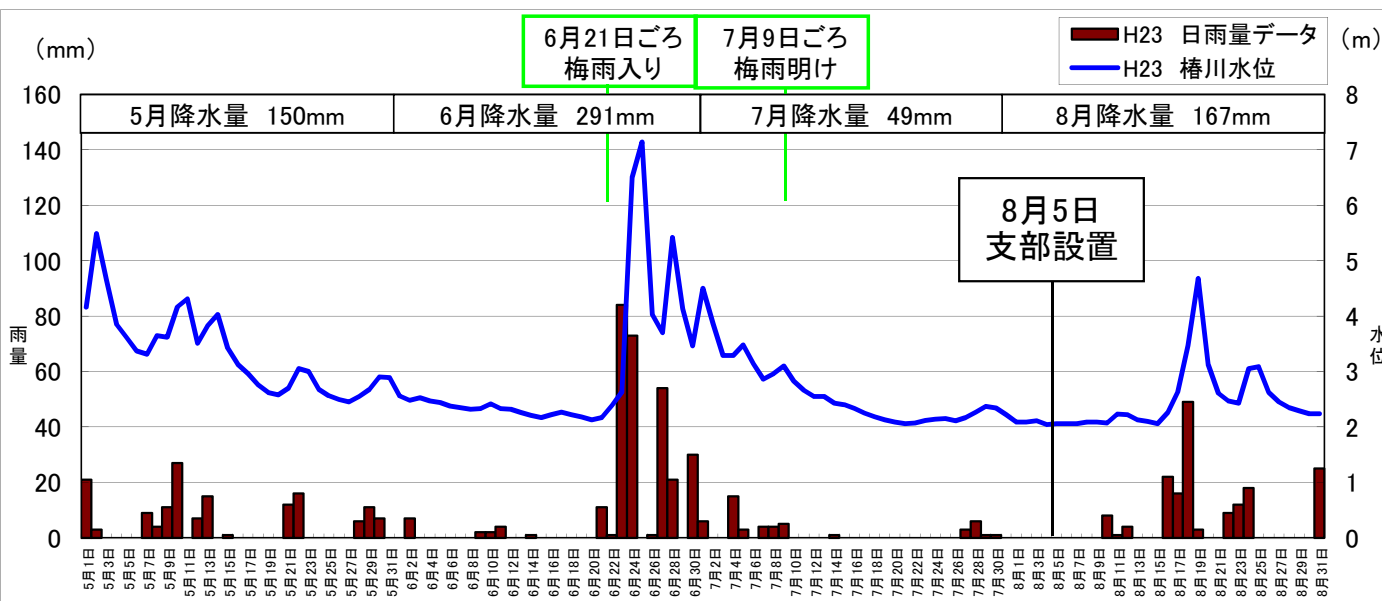
平成6年 秋田県内ダム貯水率(利水容量)一覧表

| ダム名   | 7月1日 | 7月10日 | 7月20日 | 8月1日 | 8月10日 | 8月20日 | 8月31日 |
|-------|------|-------|-------|------|-------|-------|-------|
| 玉川ダム  | 98%  | 96%   | 88%   | 62%  | 58%   | 49%   | 43%   |
| 鎧畑ダム  | 97%  | 89%   | 57%   | 55%  | 79%   | 67%   | 71%   |
| 皆瀬ダム  | 92%  | 92%   | 72%   | 29%  | 3%    | 0%    | 9%    |
| 岩見ダム  | 97%  | 68%   | 61%   | 49%  | 81%   | 78%   | 68%   |
| 協和ダム  | -    | -     | -     | -    | -     | -     | -     |
| 大松川ダム | -    | -     | -     | -    | -     | -     | -     |

- ・日雨量  
0時～24時までの総降雨量
- ・水位  
日平均水位
- ・ダム貯水率  
当日9:00時点の貯水率

※大松川ダム(H11.4管理開始)及び協和ダム(H10.4管理開始)のため記載無し

## 平成23年 降雨状況

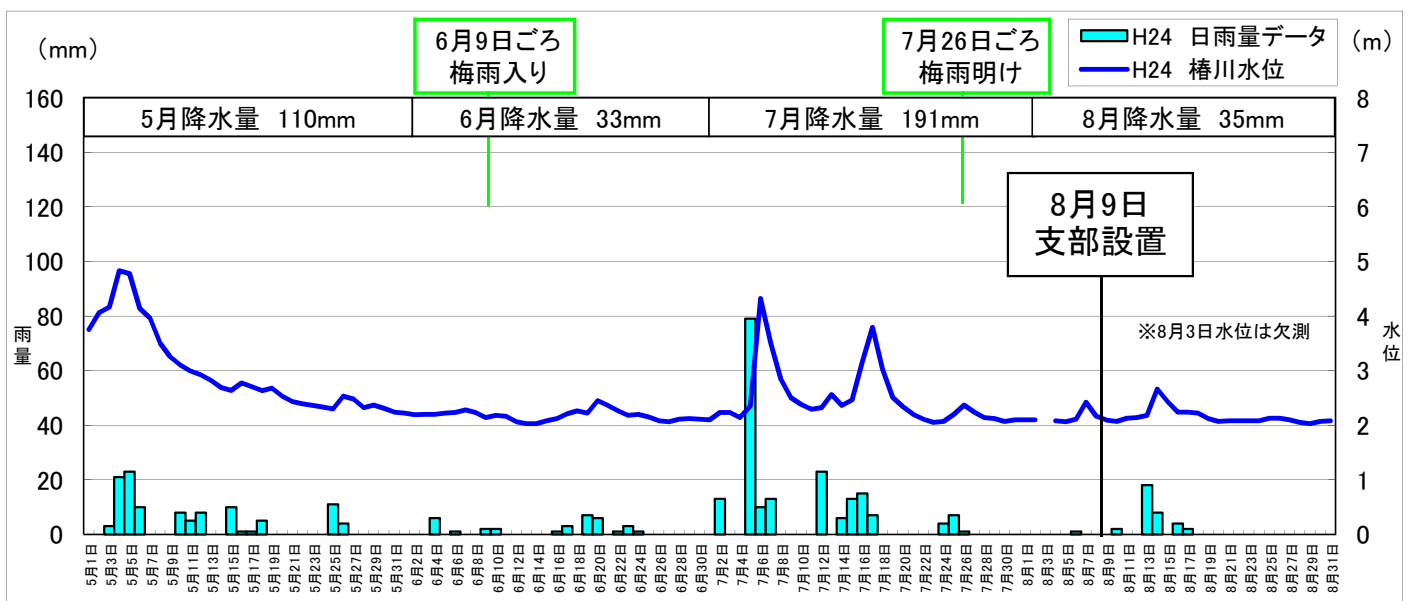


平成23年 秋田県内ダム貯水率(利水容量)一覧表

| ダム名   | 7月1日 | 7月10日 | 7月20日 | 8月1日 | 8月10日 | 8月20日 | 8月31日 |
|-------|------|-------|-------|------|-------|-------|-------|
| 玉川ダム  | 99%  | 95%   | 90%   | 79%  | 51%   | 44%   | 45%   |
| 鎧畑ダム  | 100% | 84%   | 80%   | 75%  | 78%   | 65%   | 78%   |
| 皆瀬ダム  | 100% | 88%   | 69%   | 64%  | 39%   | 52%   | 48%   |
| 岩見ダム  | 100% | 87%   | 76%   | 62%  | 38%   | 81%   | 53%   |
| 協和ダム  | 100% | 100%  | 82%   | 44%  | 34%   | 92%   | 90%   |
| 大松川ダム | 100% | 100%  | 94%   | 55%  | 25%   | 29%   | 40%   |

- ・日雨量  
0時～24時までの総降雨量
- ・水位  
日平均水位
- ・ダム貯水率  
当日9:00時点の貯水率

## 平成24年 降雨状況



平成24年 秋田県内ダム貯水率(利水容量)一覧表

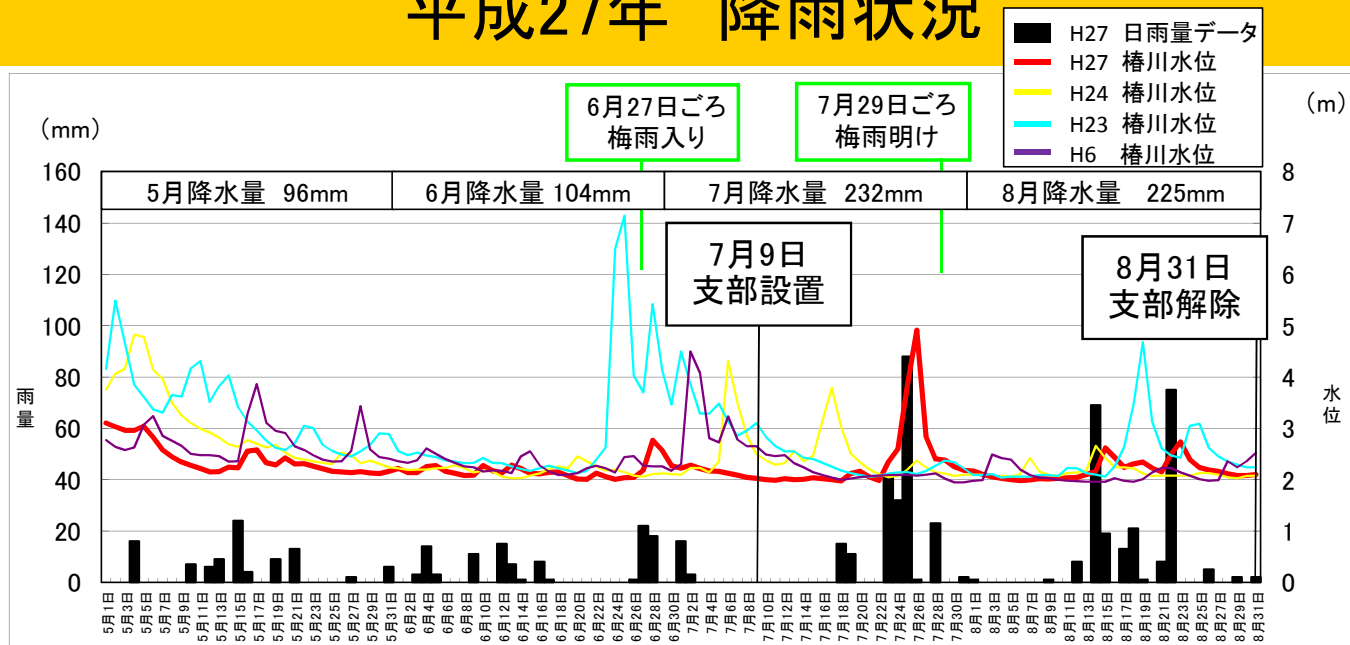
| ダム名   | 7月1日 | 7月10日 | 7月20日 | 8月1日 | 8月10日 | 8月20日 | 8月31日 |
|-------|------|-------|-------|------|-------|-------|-------|
| 玉川ダム  | 91%  | 90%   | 97%   | 80%  | 58%   | 36%   | 9%    |
| 鎧畑ダム  | 93%  | 89%   | 96%   | 96%  | 89%   | 85%   | 57%   |
| 皆瀬ダム  | 94%  | 95%   | 87%   | 62%  | 25%   | 24%   | 14%   |
| 岩見ダム  | 95%  | 79%   | 83%   | 72%  | 70%   | 57%   | 36%   |
| 協和ダム  | 58%  | 55%   | 100%  | 92%  | 73%   | 55%   | 20%   |
| 大松川ダム | 85%  | 93%   | 98%   | 65%  | 39%   | 26%   | 14%   |

- ・日雨量  
0時～24時までの総降雨量
- ・水位  
日平均水位
- ・ダム貯水率  
当日9:00時点の貯水率

# 主な渇水年における5月～8月の降雨状況 降雨状況③下桧木内雨量観測所

■支部設置とは、渇水対策支部を設置した日を記載。

## 平成27年 降雨状況



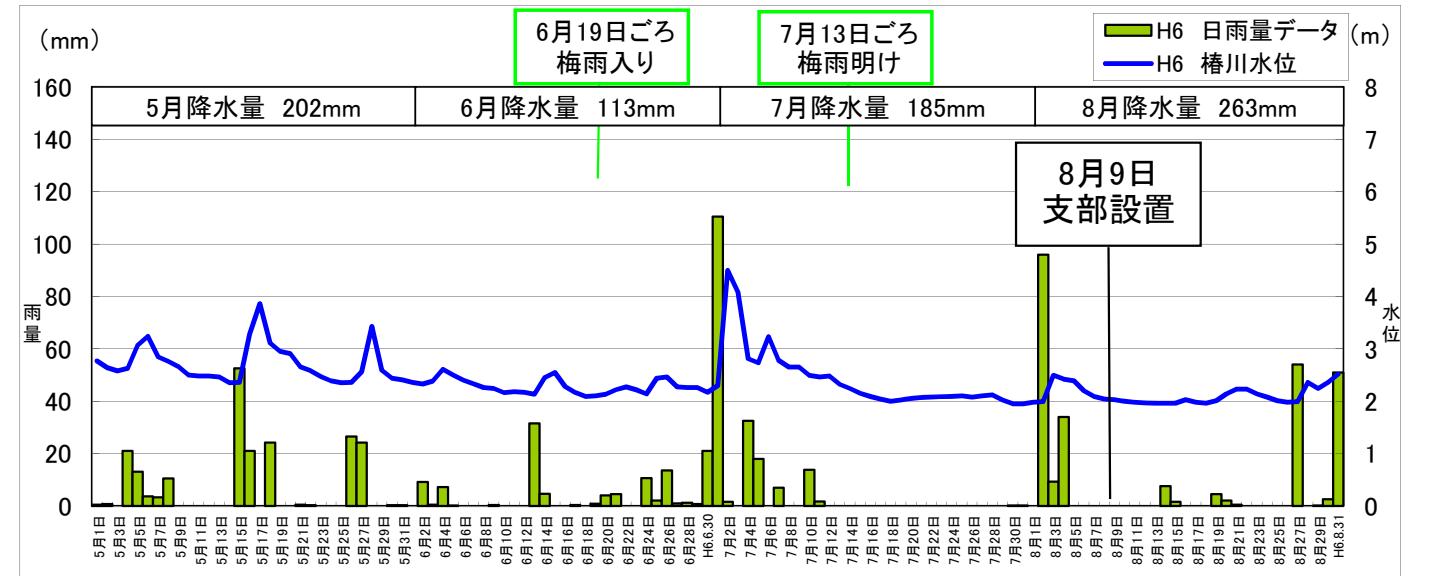
平成27年 秋田県内ダム貯水率(利水容量)一覧表

| ダム名   | 6月1日 | 6月10日 | 6月22日 | 6月30日 | 7月1日 | 7月10日 | 7月21日 | 7月31日 | 8月10日 | 8月20日 | 8月31日 |
|-------|------|-------|-------|-------|------|-------|-------|-------|-------|-------|-------|
| 玉川ダム  | 100% | 100%  | 96%   | 91%   | 90%  | 76%   | 51%   | 61%   | 44%   | 44%   | 44%   |
| 鎧畑ダム  | 100% | 100%  | 100%  | 88%   | 87%  | 90%   | 78%   | 86%   | 77%   | 70%   | 69%   |
| 皆瀬ダム  | 100% | 100%  | 100%  | 100%  | 100% | 88%   | 67%   | 54%   | 14%   | 18%   | 22%   |
| 岩見ダム  | 100% | 100%  | 100%  | 100%  | 98%  | 77%   | 67%   | 78%   | 62%   | 64%   | 45%   |
| 協和ダム  | 45%  | 37%   | 35%   | 39%   | 39%  | 37%   | 52%   | 100%  | 69%   | 79%   | 78%   |
| 大松川ダム | 100% | 100%  | 100%  | 94%   | 93%  | 81%   | 64%   | 76%   | 63%   | 50%   | 45%   |

- ・日雨量  
0時～24時までの総降雨量
- ・水位  
日平均水位
- ・ダム貯水率  
当日8:30時点の貯水率

※掲載の数値は、速報値です。  
今後情報が変更となる場合があります。

## 平成6年 降雨状況

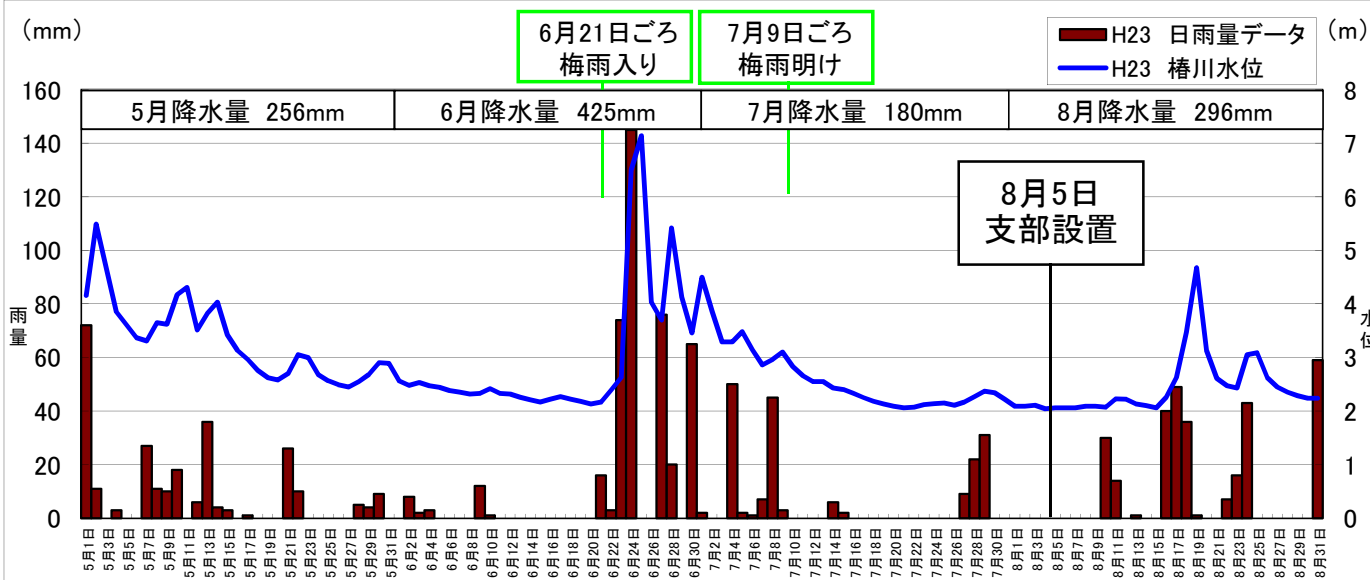


平成6年 秋田県内ダム貯水率(利水容量)一覧表

| ダム名   | 7月1日 | 7月10日 | 7月20日 | 8月1日 | 8月10日 | 8月20日 | 8月31日 |
|-------|------|-------|-------|------|-------|-------|-------|
| 玉川ダム  | 98%  | 96%   | 88%   | 62%  | 58%   | 49%   | 43%   |
| 鎧畑ダム  | 97%  | 89%   | 57%   | 55%  | 79%   | 67%   | 71%   |
| 皆瀬ダム  | 92%  | 92%   | 72%   | 29%  | 3%    | 0%    | 9%    |
| 岩見ダム  | 97%  | 68%   | 61%   | 49%  | 81%   | 78%   | 68%   |
| 協和ダム  | -    | -     | -     | -    | -     | -     | -     |
| 大松川ダム | -    | -     | -     | -    | -     | -     | -     |

※大松川ダム(H11.4管理開始)及び協和ダム(H10.4管理開始)のため記載無し

## 平成23年 降雨状況

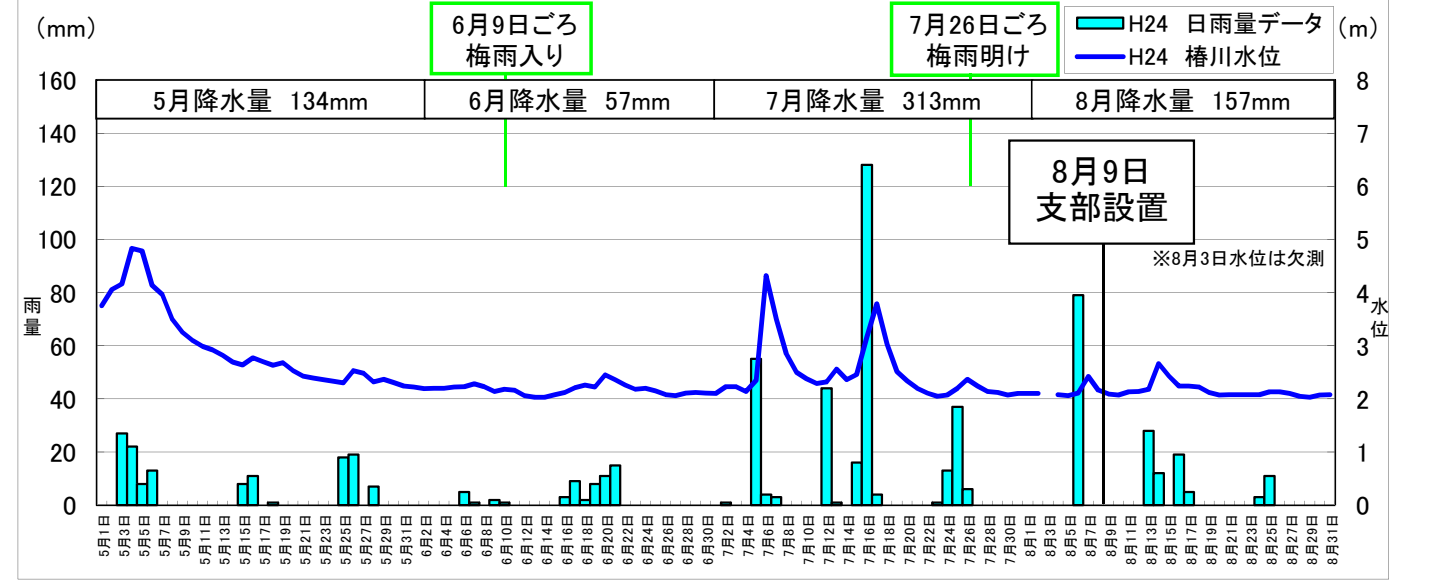


平成23年 秋田県内ダム貯水率(利水容量)一覧表

|       | 7月1日 | 7月10日 | 7月20日 | 8月1日 | 8月10日 | 8月20日 | 8月31日 |
|-------|------|-------|-------|------|-------|-------|-------|
| 玉川ダム  | 99%  | 95%   | 90%   | 79%  | 51%   | 44%   | 45%   |
| 鎧畑ダム  | 100% | 84%   | 80%   | 75%  | 78%   | 65%   | 78%   |
| 皆瀬ダム  | 100% | 88%   | 69%   | 64%  | 39%   | 52%   | 48%   |
| 岩見ダム  | 100% | 87%   | 76%   | 62%  | 38%   | 81%   | 53%   |
| 協和ダム  | 100% | 100%  | 82%   | 44%  | 34%   | 92%   | 90%   |
| 大松川ダム | 100% | 100%  | 94%   | 55%  | 25%   | 29%   | 40%   |

- ・日雨量  
0時～24時までの総降雨量
- ・水位  
日平均水位
- ・ダム貯水率  
当日9:00時点の貯水率

## 平成24年 降雨状況



平成24年 秋田県内ダム貯水率(利水容量)一覧表

| ダム名   | 7月1日 | 7月10日 | 7月20日 | 8月1日 | 8月10日 | 8月20日 | 8月31日 |
|-------|------|-------|-------|------|-------|-------|-------|
| 玉川ダム  | 91%  | 90%   | 97%   | 80%  | 58%   | 36%   | 9%    |
| 鎧畑ダム  | 93%  | 89%   | 96%   | 96%  | 89%   | 85%   | 57%   |
| 皆瀬ダム  | 94%  | 95%   | 87%   | 62%  | 25%   | 24%   | 14%   |
| 岩見ダム  | 95%  | 79%   | 83%   | 72%  | 70%   | 57%   | 36%   |
| 協和ダム  | 58%  | 55%   | 100%  | 92%  | 73%   | 55%   | 20%   |
| 大松川ダム | 85%  | 93%   | 98%   | 65%  | 39%   | 26%   | 14%   |