

道路占用許可申請書の作成上の注意点

○申請書様式

① 道路占用 許可申請書 協議 殿

② 新規 更新 変更 年 月 日

③ 平成 年 月 日

〒

④ 住所 氏名 ⑥ 印

⑤ 担当者 TEL

① ① 第32条 第35条 の規定により 許可を申請 協議 します。

⑦ 占用の目的			
⑧ 占用の場所	路線名	上り 下り	車道・歩道・その他
⑨ 占用物件	名 称	規 模	数 量
⑩ 占用の期間	平成 年 月 日から	間	⑪ 占用物件の構造
	平成 年 月 日まで		
⑫ 工事の期間	平成 年 月 日から	間	⑬ 工事実施の方法
	平成 年 月 日まで		
⑭ 道路の復旧方法			⑮ 添付書類
備考			

記載要領

- 「許可申請協議」、「第32条 第35条」と及び「許可を申請協議」については、該当するものを○で囲むこと。
- 「新規」「更新」「変更」については、該当するものを○で囲み、更新・変更の場合には、従前の許可書又は回答書の番号及び年月日を記載すること。
- 申請者が法人である場合には、「住所」の欄には主たる事務所の所在地、「氏名」の欄には名称及び代表者の氏名を記載するとともに、「担当者」の欄に所属・氏名を記載すること。
- 申請者（申請者が法人である場合は代表者。以下同じ。）が氏名の記載を自署で行う場合又は申請者の本人確認のため道路管理者が別に定める方法による場合においては、押印を省略することができる。
- 「場所」の欄には、地番まで記載すること。占用が2以上の地番にわたる場合には、起点と終点を記載すること。「車道・歩道・その他」については、該当するものを○で囲むこと。
- 変更の許可申請にあつては、関係する欄の下部に変更後のものを記載し、上部に変更前のものを（ ）書きすること。
- 「添付書類」の欄には、道路占用の場所、物件の構造等を明らかにした図面その他必要な書類を添付した場合に、その書類名を記載すること。

申請書のチェックポイント	
	道路法施行規則に規定された申請様式（様式第5）を使用していますか（部数）紙申請の場合は、申請書...1部、添付図面...3部（事務所、出張所用、警察協議用。警察協議が不要の場合は2部。工事計画書が利用できる場合は、警察協議用1部のみ。）
①	「許可申請」又は「協議」のどちらかを、「第32条」又は「第35条」のどちらかを、「許可を申請」又は「協議」のどちらかを、それぞれ○で囲んでいますか（国の行う事業以外の占用は「第32条」の「許可申請」となります）
②	「新規」「更新」「変更」のうち、該当するどれか1つを○で囲んでいますか 「更新」又は「変更」を○で囲んだ場合、当初許可（申請に関する物件についての最初の許可）の許可番号と許可年月日が記載されていますか
③	窓口に対して実際に申請書を提出する日が記載されていますか
④	会社である場合、会社名と代表者名が記載されていますか
⑤	個人である場合はTEL番号、会社・機関である場合は担当課・担当者・TEL番号が記載されていますか
⑥	押印はしてありますか（④の氏名が自著の場合は押印不要です）
⑦	「需要家要望に伴う管路新設のため（●●ビル）」等、具体的に記載されていますか（「占用の目的」欄に書ききれない場合は、「備考」欄に記載してください）
⑧	路線名（一般国道●号）は記載されていますか。（バイパスの場合はバイパス名も記載してください） 上り、下りを○で囲んでください。
	占用の場所は、地番まで記載されていますか、また、一定の範囲を占用する場合、その起点と終点が記載されていますか（変更申請の場合は、従前の許可及びその後の変更許可を反映した起点と終点を記載してください） 「車道」「歩道」「その他」のうち該当するものを全てを○で囲んでいますか
⑨	道路法及び道路法施行令に記載されている物件に該当していますか
	添付書類の図面等に記載の名称や規模、数量（小数点以下第2位まで）と整合していますか
	地下埋設物件や電線類の数量は、垂直投影延長で算出されていますか
⑩	道路法第36条に係るもの（電気、通信、ガス、上下水道施設等）は10年以内、その他のもの（看板、足場など）は5年以内の記載となっていますか
⑪	管種や材質等の具体的な名称の記載となっていますか、または構造図を添付し、「添付図面のとおりの」との記載となっていますか
⑫	必要以上に長期に工事の期間をとっていませんか
⑬	「開削」「推進」「シールド」等掘削の方法や、直営・請負の別、昼夜の別などが記載されていますか
⑭	「原型復旧」との記載となっていますか、または復旧工法図を添付し、「添付図面のとおりの」との記載となっていますか（掘削工事ではない場合、その旨の記載がありますか）
⑮	「位置図」「平面図」「断面図」等、具体的な名称が記載されていますか

道路占用許可申請書の記載例

((1)新規許可申請・看板占用の場合)

道路占用許可申請書の記載例

((2)更新許可申請・通信線占用の場合)

① 道路占用許可申請書

② 新規 更新 変更 年 月 日

③ 平成〇〇年××月△△日
〒 ×××-××××

④ 住所 仙台市青葉区二日町〇-〇
氏名 (株)〇〇組 代表取締役 ×× ××

⑤ 担当者 △△課 〇〇 〇〇
TEL 022-××××-××××

⑥ 押印

⑦ 占用の目的 自家用看板設置のため
路線名 一般国道〇〇号

⑧ 占用の場所 場所 仙台市青葉区一番町〇-〇-〇

⑨ 占用物件

名称	規模	数量
突出看板(両面)	出幅0.65m×高さ3.00m×2面	3.90㎡

⑩ 占用の期間 平成〇〇年△△月××日から×日間
平成〇〇年△△月〇×日まで

⑪ 鉄骨造、強化プラスチック製

⑫ 工事の期間 平成〇〇年△△月××日から×日間
平成〇〇年△△月〇×日まで

⑬ 請負、昼間工事

⑭ 道路の復旧方法 原型復旧(道路掘削なし)

⑮ 添付書類 位置図、平面図、断面図

記載要領

- 「許可申請協議書」、「第32条第35条」及び「許可を申請協議」については、該当するものを○で囲むこと。
- 新規 更新 変更 については、該当するものを○で囲み、更新・変更の場合には、従前の許可書又は回答書の番号及び年月日を記載すること。
- 申請者が法人である場合には、「住所」の欄には主たる事務所の所在地、「氏名」の欄には名称及び代表者の氏名を記載するとともに、「担当者」の欄に所属・氏名を記載すること。
- 申請者（申請者が法人である場合は代表者。以下同じ。）が氏名の記載を自署で行う場合又は申請者の本人確認のため道路管理者が別に定める方法による場合においては、押印を省略することができる。
- 「場所」の欄には、地番まで記載すること。占用が2以上の地番にわたる場合には、起点と終点を記載すること。「車道・歩道・その他」については、該当するものを○で囲むこと。
- 変更の許可申請にあっては、関係する欄の下部に変更後のものを記載し、上部に変更前のものを（ ）書きすること。
- 「添付書類」の欄には、道路占用の場所、物件の構造等を明らかにした図面その他必要な書類を添付した場合に、その書類名を記載すること。

① 道路占用許可申請書

② 新規 更新 変更 〇〇第××号
××年××月××日

③ 平成〇〇年××月△△日
〒 ×××-××××

④ 住所 仙台市青葉区二日町〇-〇
氏名 〇〇通信(株) 代表取締役 ×× ××

⑤ 担当者 △△課 〇〇 〇〇
TEL 022-××××-××××

⑥ 押印

⑦ 占用の目的 認定電気通信事業の施設設置のため
路線名 一般国道〇〇号

⑧ 占用の場所 場所 仙台市青葉区一番町〇-〇-〇 から 同市青葉区一番町×-×-×

⑨ 占用物件

名称	規模	数量
共架通信線	ケーブル外径37mm ケーブル質量1.63kg/m	26.20m

⑩ 占用の期間 平成〇〇年△△月××日から×年間
平成××年〇〇月××日まで

⑪ メタリックケーブル

⑫ 工事の期間 平成〇〇年△△月××日から×日間
平成〇〇年〇〇月〇〇日まで

⑬ 道路掘削なし請負 昼間工事

⑭ 道路の復旧方法 道路掘削なし

⑮ 添付書類 位置図、平面図、断面図 交通規制図

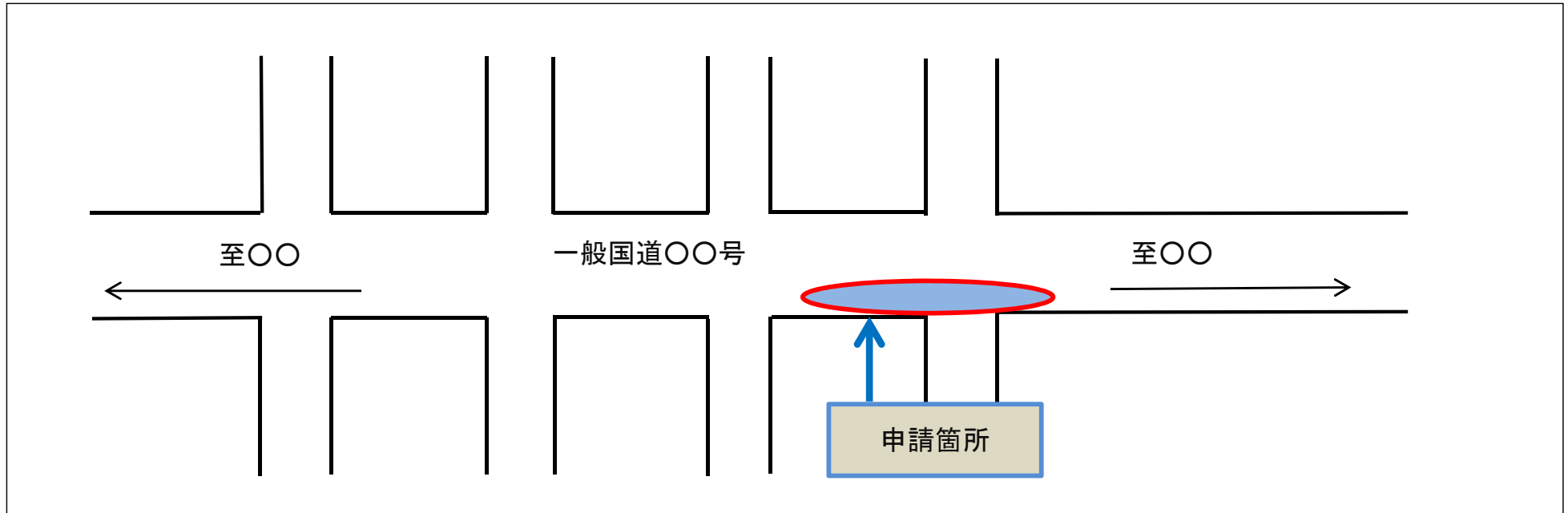
記載要領

- 「許可申請協議書」、「第32条第35条」については、該当するものを○で囲むこと。
- 新規 更新 変更 については、該当するものを○で囲み、更新の場合には、従前の許可書又は回答書の番号及び年月日を記載すること。
- 申請者が法人である場合には、「住所」の欄には主たる事務所の所在地、「氏名」の欄には名称及び代表者の氏名を記載するとともに、「担当者」の欄に所属・氏名を記載すること。
- 申請者（申請者が法人である場合は代表者。以下同じ。）が氏名の記載を自署で行う場合又は申請者の本人確認のため道路管理者が別に定める方法による場合においては、押印を省略することができる。
- 「場所」の欄には、地番まで記載すること。占用が2以上の地番にわたる場合には、起点と終点を記載すること。「車道・歩道・その他」については、該当するものを○で囲むこと。
- 変更の許可申請にあっては、関係する欄の下部に変更後のものを記載し、上部に変更前のものを（ ）書きすること。
- 「添付書類」の欄には、道路占用の場所、物件の構造等を明らかにした図面その他必要な書類を添付した場合に、その書類名を記載すること。

認定電気通信事業者による通信線の占用期間は、最大で10年間です。ただし、更新の場合、占用期間の終期は、当初許可の終期としてください。

道路占用許可申請書に係る添付書類作成例

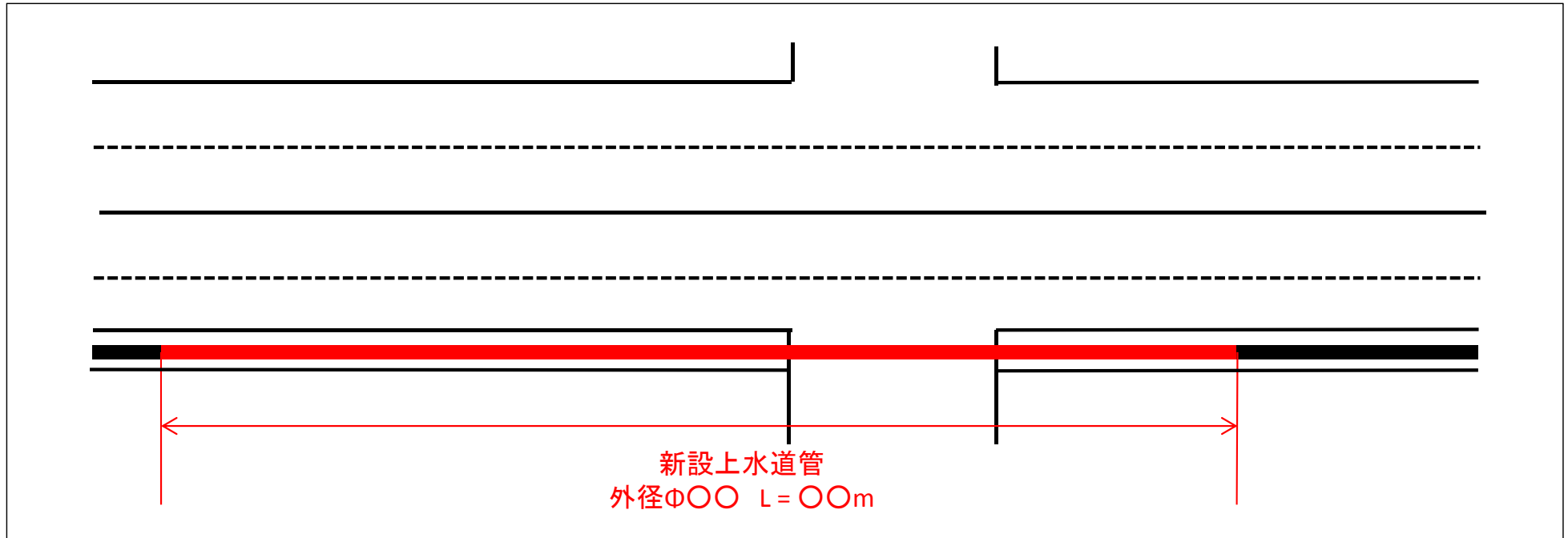
(1) 位置図



※位置図は、国土地理院の数値地図ほか、市販の地図、インターネット上での地図等を基に作成し、申請箇所がどの位置にあるかを示してください。

道路占用許可申請書に係る添付書類作成例

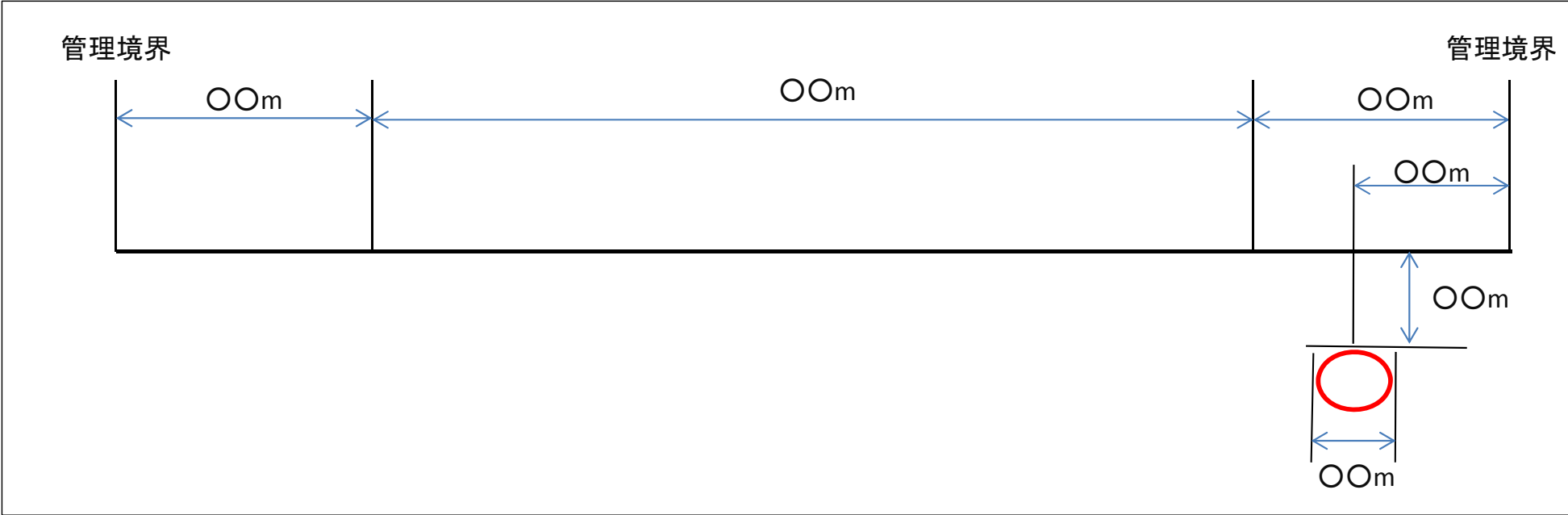
(2) 平面図（上水道管路の例）



※占用物件が道路地下埋設物の場合は、縮尺1/500～1/1000の図面を作成してください。
その他の占用物件の場合は、略図で構いません。

道路占用許可申請書に係る添付書類作成例

(3) 断面図



※ 占用物件が道路地下埋設物、電柱・電話柱の場合は、必ず作成してください。
占用物件が電線の添架の場合は、平面図に路面高を記入した図でも構いません。