

令和3年12月17日

通勤・帰宅前にチェック！！ ～冬の道路状況をメールでお知らせします～

- 道路利用者の安全・安心な冬道走行をサポートするため、冬の『津軽自動車道』、『上北自動車道(今年度から配信開始)』をお知らせするメール配信を実施します。(平成24年度開始)
- 配信内容: 気温・風速・路面状況(※朝、夕1日2回配信)
吹雪視界情報、通行止め情報、AIによる視程解析
 - 配信予定: 令和3年12月20日(月)～令和4年3月中旬
 - 登録方法: 別添ちらしを参照下さい。

冬の『津軽自動車道』と『上北自動車道』

- ◆冬期間、地吹雪の発生により視界不良が生じ、過去には重大事故が発生しております。(別紙参考①)
- ◆吹雪による視界不良が著しい場合には、通行止めを実施します。
通行止め基準: 視程距離100m未満の状態が頻発する場合
(上記状況を道路パトロールで確認した上で、通行止めいたします。)

【本配信サービスの活用方法】

- ◆**視界不良の時間帯を避けた通行**
現在と6時間先までの吹雪視界情報を確認できます。
通勤時・お買い物時等、様々な用途で活用いただけます。
- ◆**津軽自動車道通行止め時の行動をサポート**
通行止め情報(開始、解除)をリアルタイムで配信いたします。
お出かけ前、移動中の行動をサポートします。

発表記者会: 青森県政記者会、建設関係専門紙、津軽新報社

【問い合わせ先】

国土交通省 東北地方整備局 青森河川国道事務所

副所長 おがさわら きよし 小笠原 清

道路管理第二課長 ふじわら しん 藤原 紳

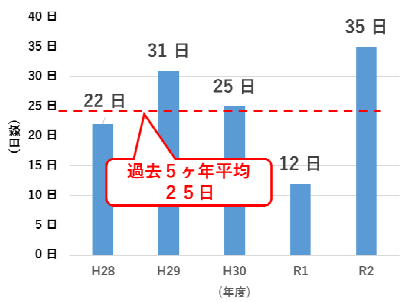
〒030-0822 青森市中央三丁目20-38

TEL 017(734)4574【直通】

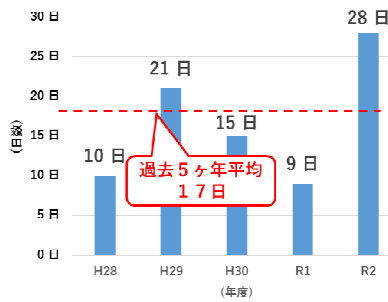
【参考①】冬の課題

■吹雪日数（過去5ヶ年）

津軽自動車道（五所川原地区）



上北自動車道（七戸地区）



年間吹雪日数(推定値)は五所川原地区で**25日**、七戸地区で**17日**発生。

1週間に1回以上のペースで吹雪発生！！

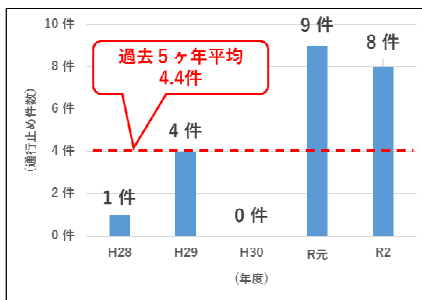
※吹雪日数はアメダス気象データを基にした推計値（12～3月）



▲昨シーズンの視程障害状況(視程障害による通行止め時(視程距離100m未満))

■冬期通行止め日数（過去5ヶ年）

津軽自動車道



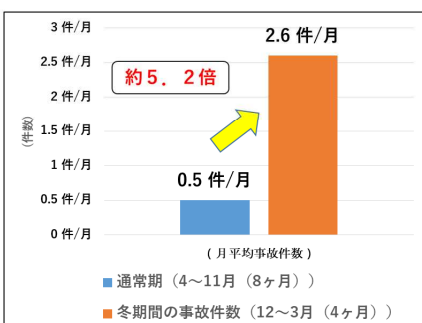
上北自動車道



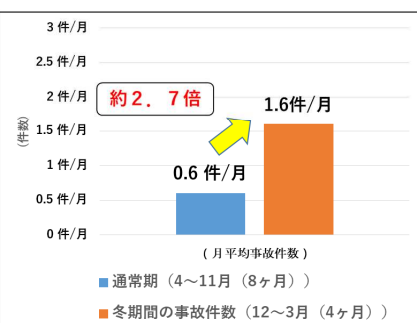
冬期(12～3月)通行止め件数(件/年)は、津軽自動車道で**4.4件**、上北自動車道では、H28～R2年度こそ、発生無しだったものの、昨年度は大雪による視界不良の影響で、**3件発生**。

■事故件数（過去5ヶ年）

津軽自動車道



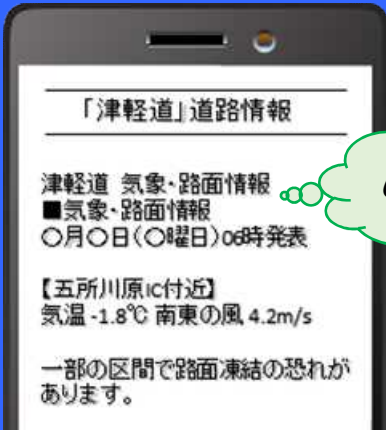
上北自動車道



冬期間(12～3月)の事故発生件数は、通常期(4～11月)と比べ、津軽自動車道で**約5.2倍**、上北自動車道で**約2.7倍**。

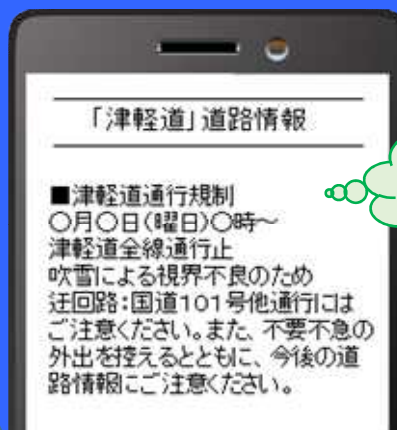
【参考②】メール配信サービスの概要

気温・風速・路面状況



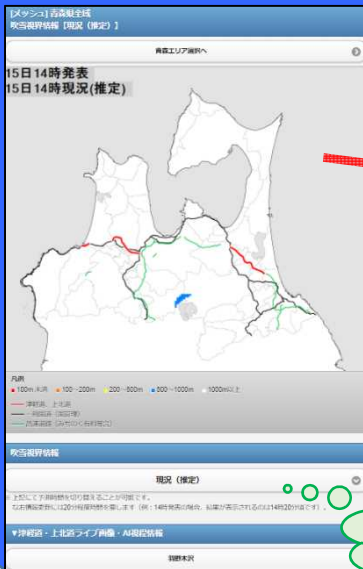
メール配信は
6:00・16:00
の2回です。

通行止め情報

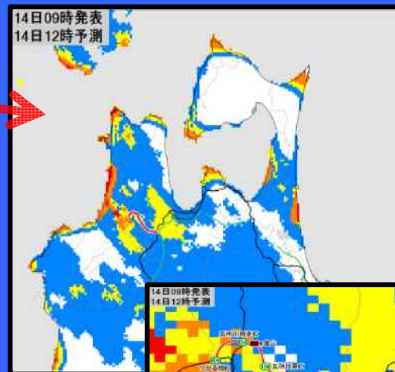


リアルタイムで
開始・解除
を配信!

吹雪による視界情報



※画面はイメージです。



視界距離 凡例

- 100m 未満
- 100～200m
- 200～500m
- 500～1000m
- 1000m 以上

6時間先までの
予測情報を配信!
(プルダウンで選択)

New

上北自動車道が配信追加



上北自動車道は第二みちのく
有料道路との接続地点である
上北郡六戸町を起点に、東北
町を經由し、七戸町までの延
長約24kmの高規格幹線道路。

New

AIによる視程解析

(道路監視カメラの画像からどの程度の見通しかを解析)



現在の視程状況がより
分かりやすくなります!

『津軽自動車道』・『上北自動車道』の概要

津軽自動車道

【道路諸元】

- ①道路規格: 第1種3級②幅員: 13.5m③車線数: 2車線
- ※柏浮田道路は事業中。



上北自動車道

【道路諸元】

- ①道路規格: 第1種2級(上北道路),第1種3級(上北天間林道路、天間林道路)
- ②幅員: 13.5m③車線数: 2車線
- ※天間林道路は事業中。



冬の道路状況を毎日メールでお知らせ

津軽自動車道

上北自動車道

登録・利用料
無料

※受信料はお客様のご負担となります。

ふゆみち速報

通勤・帰宅前に道路状況をチェックできます

吹雪してる?



凍ってる?



通行止め?



「津軽道」道路情報

■津軽道通行規制
○月○日(曜日)○時~
津軽道全線通行止
吹雪による視界不良のため
迂回路:国道101号線他通行には
ご注意ください。また、不要不急の
外出を控えるとともに、今後の
道路情報にご確認ください。

<http://micos-sa.jwa.or.jp/metro/tugaru/www/>

冬の道路は危険がいっぱい!!

年間、吹雪は約
25日(6日/月)、
冬季事故件数は
10件(2~3件/月)、
事故等の通行
止めは、なんと
約4時間にも!!

ホワイアウトで視界不良

※配信イメージ

気温・風速・路面状況

(朝6時・夕方16時/一日2回配信)

吹雪による
視界状況

通行止め情報

(リアルタイムで配信)

New

上北自動車道が配信追加

New

AIによる視程解析

(道路監視カメラの画像から
どの程度の見通しかを解析)

※情報提供期間は令和3年12月20日(月)~令和4年3月中旬まで

パソコン・携帯電話・スマートフォンから 3STEPでかんたん登録

STEP 1

サイトへアクセス
(QRコードまたはアドレス入力)



<http://www.sspsmail.com/~aomoridor/>

STEP 2

仮登録(空メールを送信)

空メールを送信すると仮登録完了メールが届きます。URLを選択し、本登録サイトへアクセス。指示に従って必要事項を入力してください。

- 希望受信時間
- 希望受信カテゴリ
- お住まいエリア
- 性別
- 年代



STEP 3

登録完了

配信が開始されます。
※期間中、配信サービスについてのアンケートをお願いしております。サービスの向上・改善のためご協力をお願いいたします。

【注意事項】 ※メール受信にかかる受信料は利用者のご負担となります。 ※メールアドレス指定受信など受信制限機能を利用している場合には「sspsmail.com」ドメインのメールが受信できるように、あらかじめパソコンや携帯電話の設定をお願いいたします。 ※お客様のメールアドレス等の個人情報は、本サービス以外の目的で使用することはありません。

青森みち情報

検索

お問い合わせ



国土交通省東北地方整備局
青森河川国道事務所道路管理第二課

☎017-734-4574(直通)