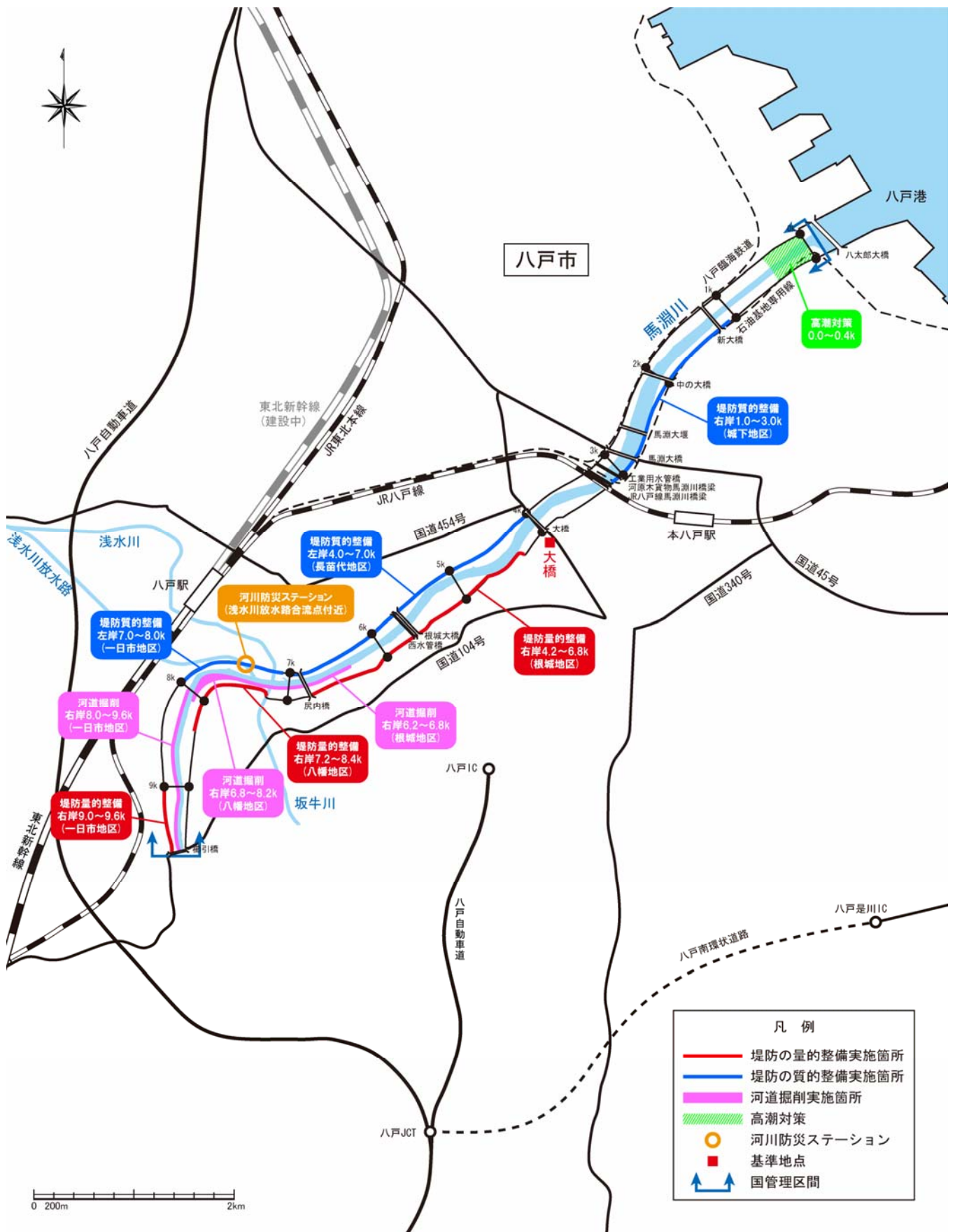


附 図

※本附図は、馬淵川水系河川整備計画（国管理区間）について、河川基盤地図、河川横断測量図を基に整備箇所範囲、断面形を、具体的に示したものです。詳細な位置や構造等については、今後の詳細設計を経て決定するもので、最終的なものではありません。



馬淵川水系河川整備計画（国管理区間）施工箇所位置図

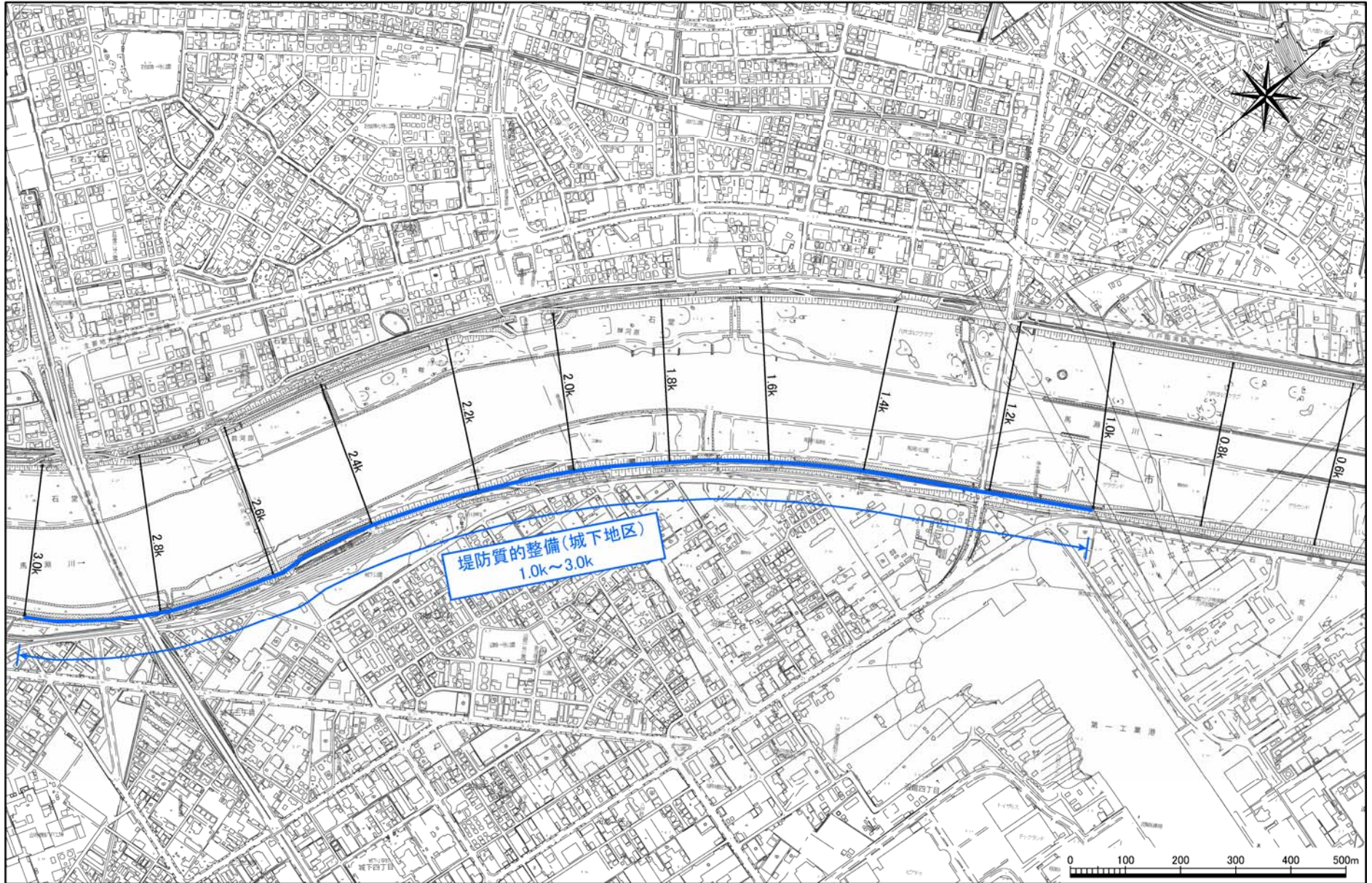
馬淵川平面図1 S=1:10,000



河川工事の施工箇所（河口0.0km~0.6km）

位置や構造については、今後、詳細設計を経て決定するので最終的なものではありません。

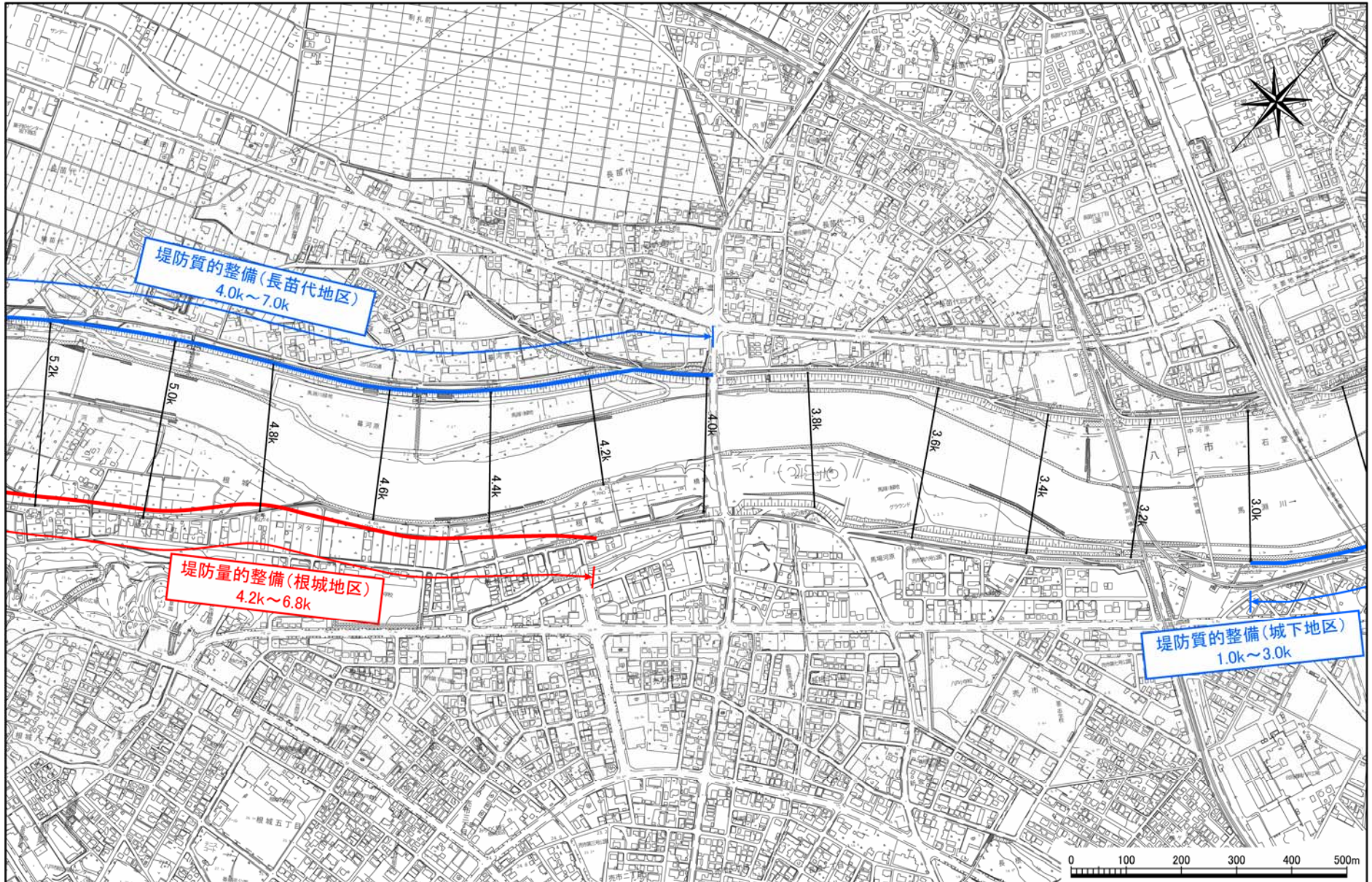
馬淵川平面図2 S=1:10,000



河川工事の施工箇所 (河口より0.6km~3.0km)

位置や構造については、今後、詳細設計を経て決定するので最終的なものではありません。

馬淵川平面図3 S=1:10,000

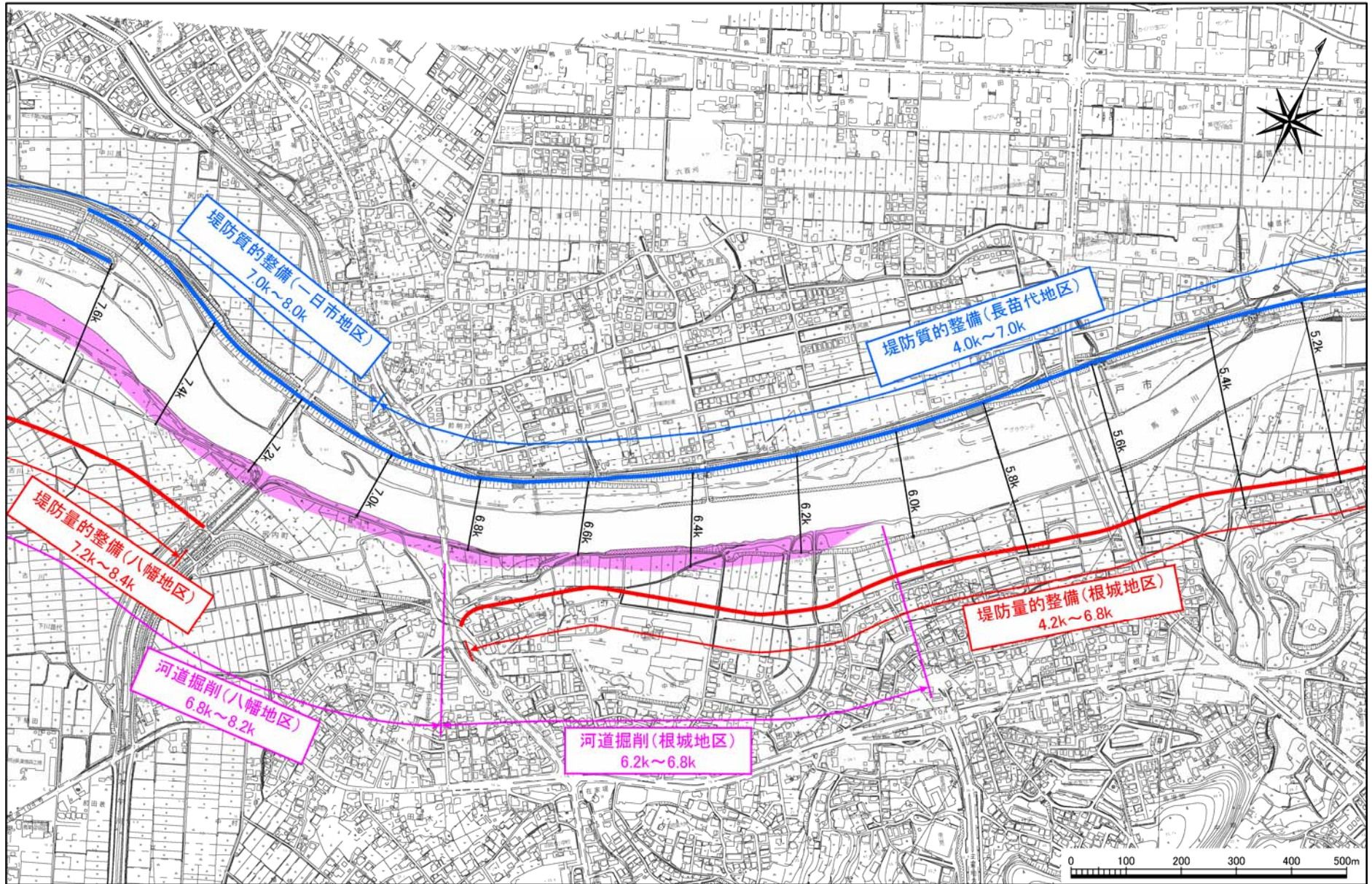


附図-4

河川工事の施工箇所（河口より3.0km～5.2km）

位置や構造については、今後、詳細設計を経て決定するので最終的なものではありません。

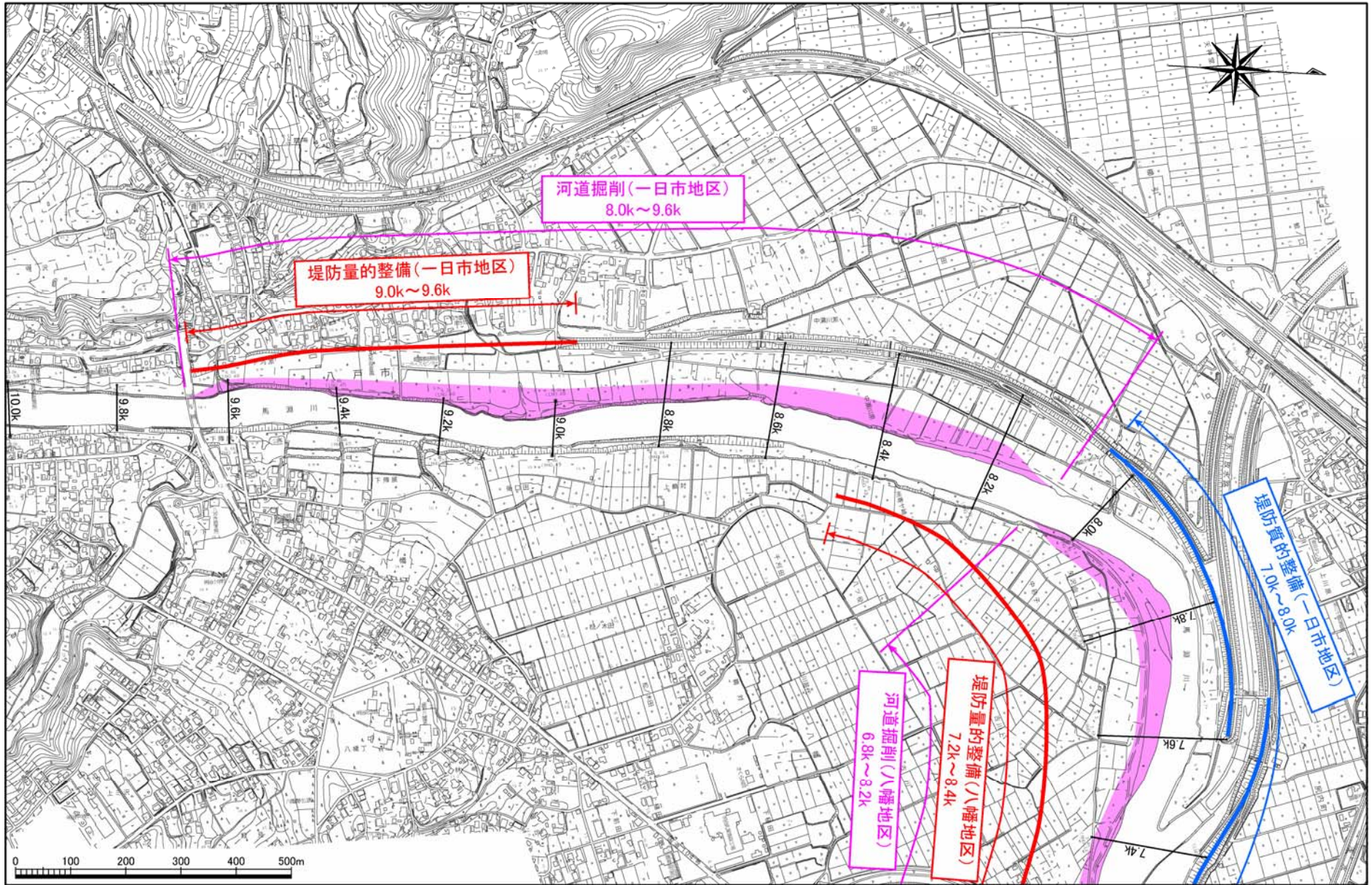
馬淵川平面図4 S=1:10,000



河川工事の施工箇所 (河口より5.2km~7.6km)

位置や構造については、今後、詳細設計を経て決定するので最終的なものではありません。

馬淵川平面図5 S=1:10,000



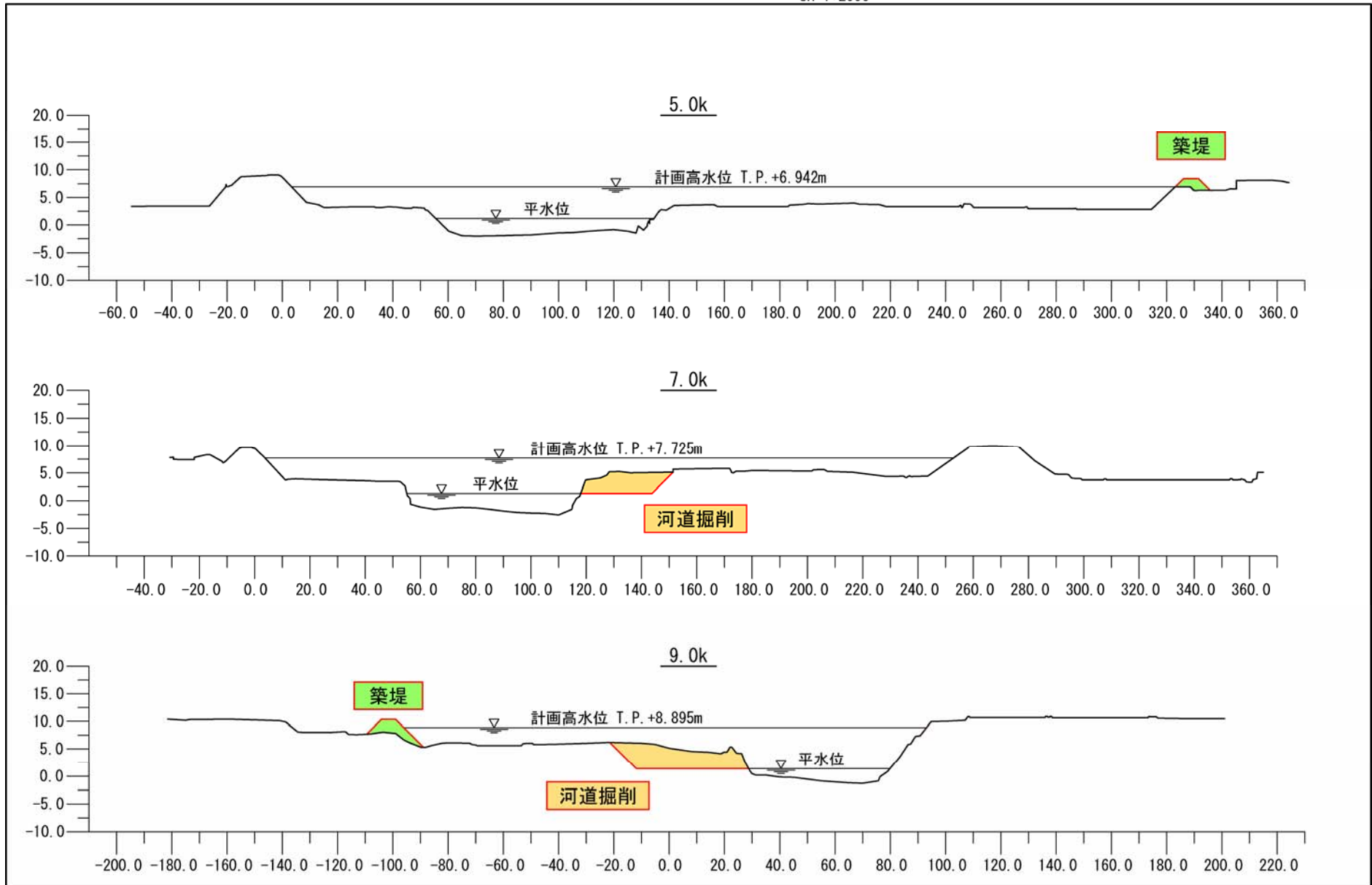
河川工事の施工箇所 (河口より7.6km~9.8km)

位置や構造については、今後、詳細設計を経て決定するので最終的なものではありません。

馬淵川横断図1

SV=1:1000
SH=1:2000

附図-7



位置や構造については、今後、詳細設計を経て決定するので最終的なものではありません。