

# 利水及び環境に関する現状 (青森県管理区間)

I. 利水に関する現状

II. 河川環境に関する現状

平成20年5月14日

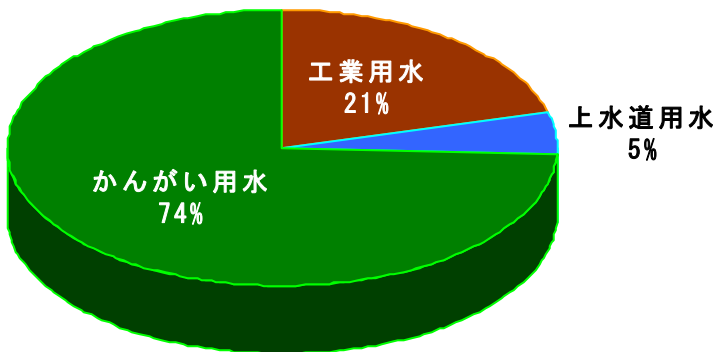
青 森 県

# I. 利水に関する現状

## 1. 水利用の現状

### 取水量

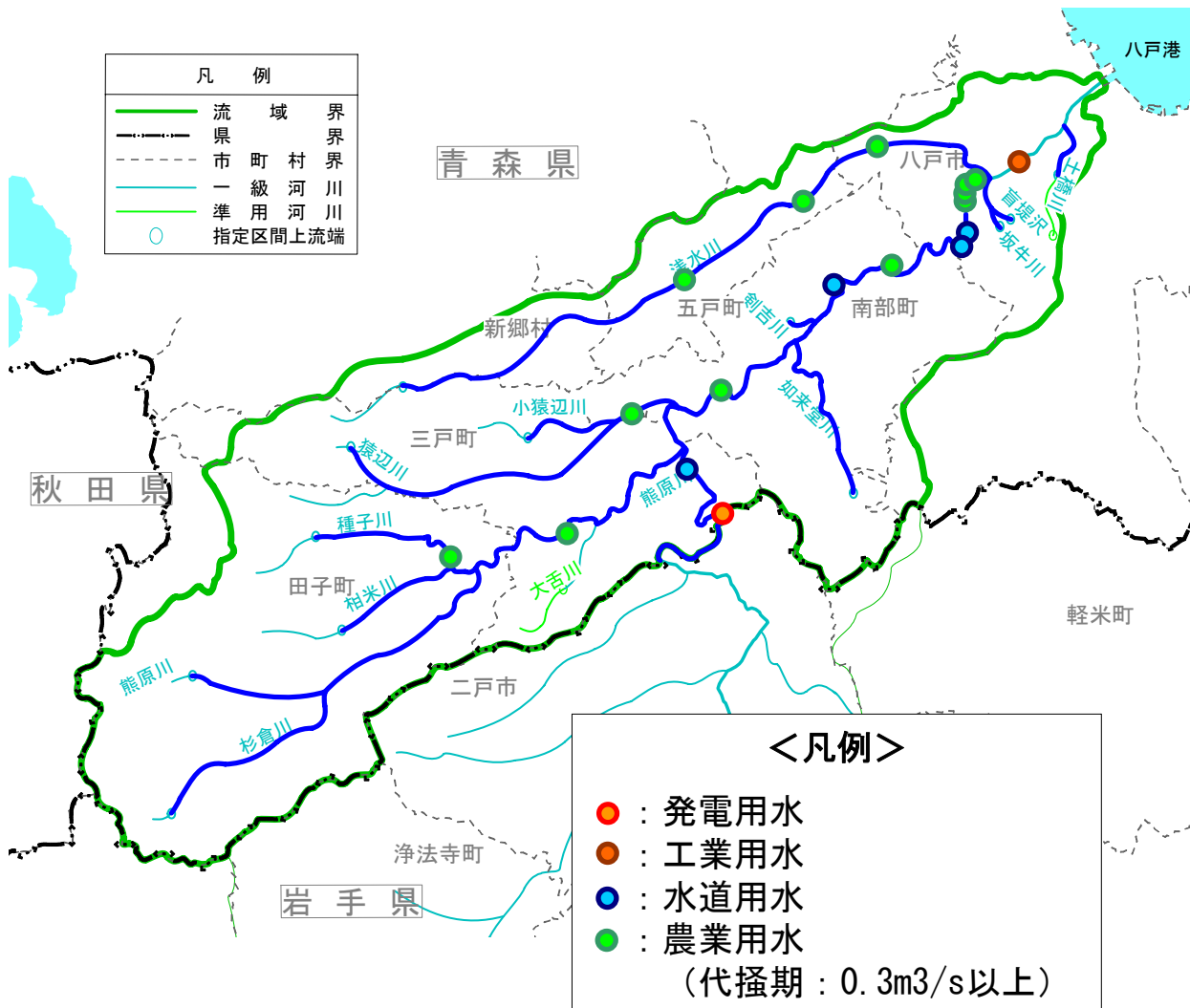
- ・約3,250haの農地にかんがい用水を供給している
- ・八戸市を中心とする上水道用水、工業用水として利用されている



目的	最大取水量	取水件数
発電用水	-	1件
工業用水	4.3m <sup>3</sup> /s	1件
上水道用水	1.0m <sup>3</sup> /s	1件
かんがい用水	15.3m <sup>3</sup> /s	146件 (うち馬淵川38件) ※直轄含む

※出展：水利権台帳(三八地域県民局)

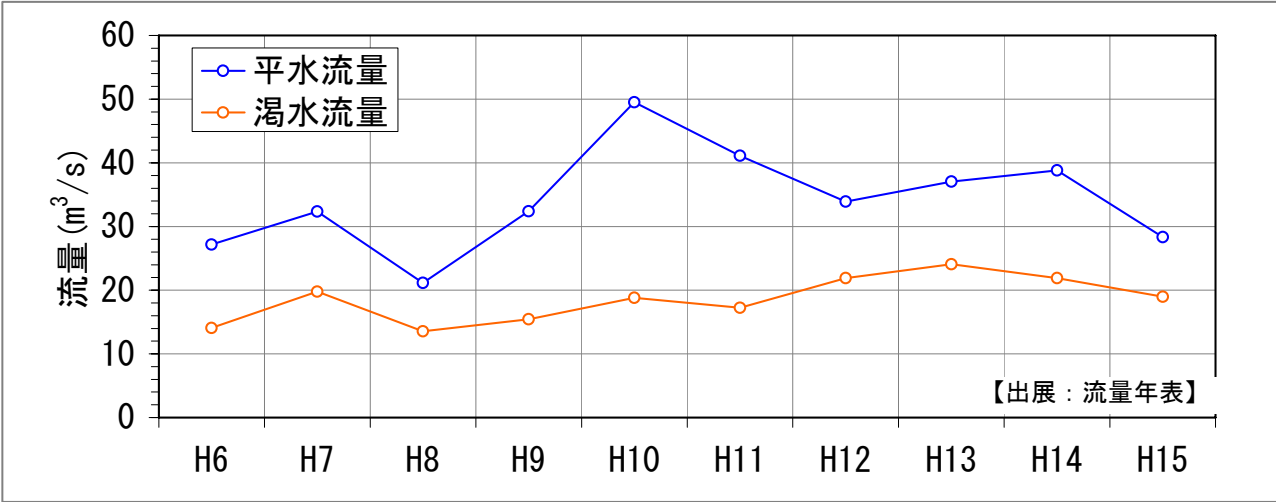
### 主な取水地点



# 1. 利水に関する現状

## 2. 水量の現状

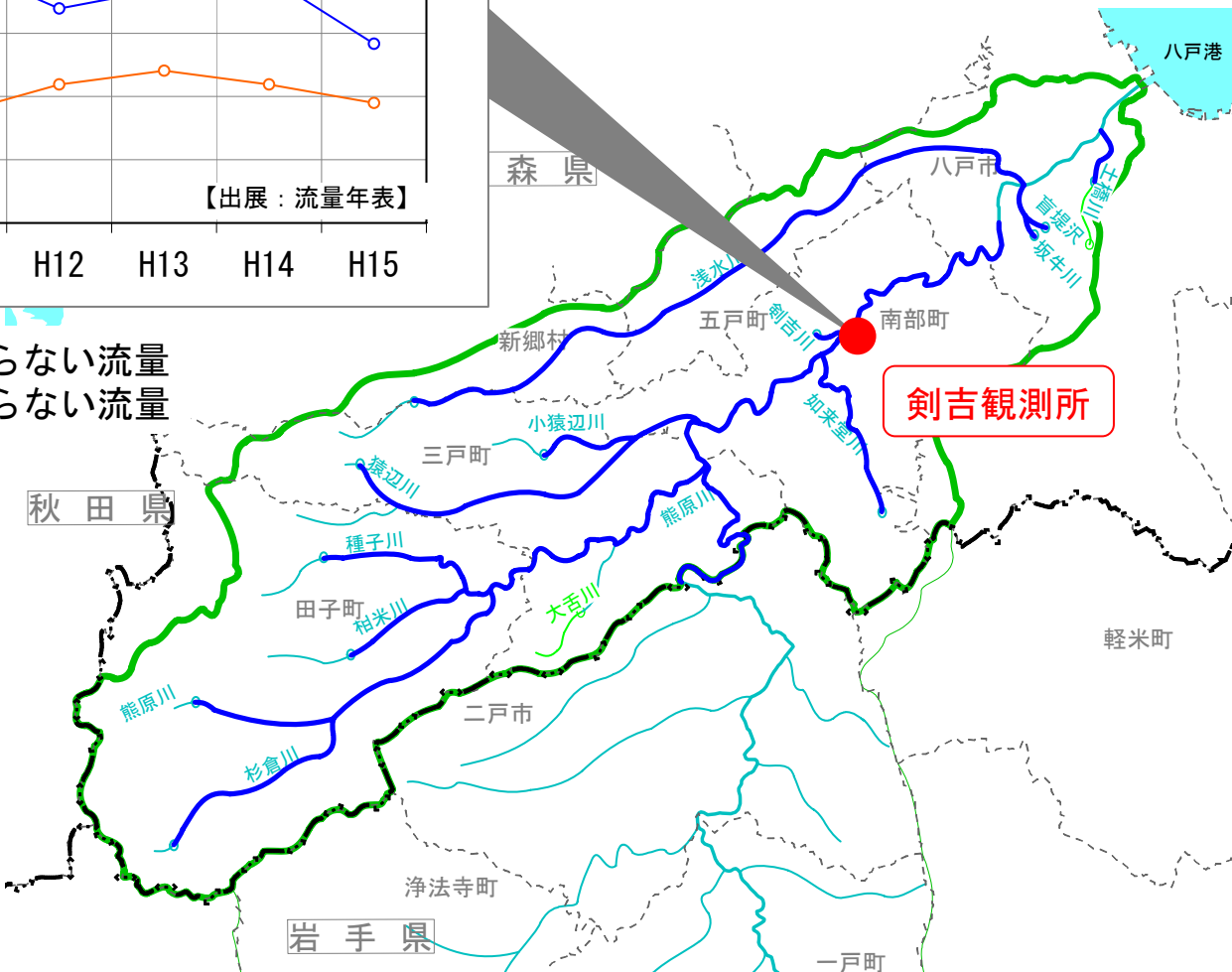
### 馬淵川の流況



※平水流量：1年を通じて185日はこれを下回らない流量  
渇水流量：1年を通じて355日はこれを下回らない流量

近年では、大きな渇水被害は発生していない

凡 例	
	流域 界
	県 界
	市 町 村 界
	一 級 河 川
	準 用 河 川
	指定区間上流端





# II. 河川環境に関する現状

## 1. 自然環境・景観

浅水川

河道沿いに広がる農地

八戸市

原始河川状の河道（大きな蛇行）

新郷村

五戸町

南部町

創吉川

如来堂川

熊原川

河道沿いに広がる農地

三戸町

小猿辺川

田子町

相米川

大舌川

サケの捕獲場（名久井橋上流）

三戸城跡

熊原川

馬淵川

名久井岳

河畔林

# II. 河川環境に関する現状

## 2. 動植物

### 馬淵川中流部



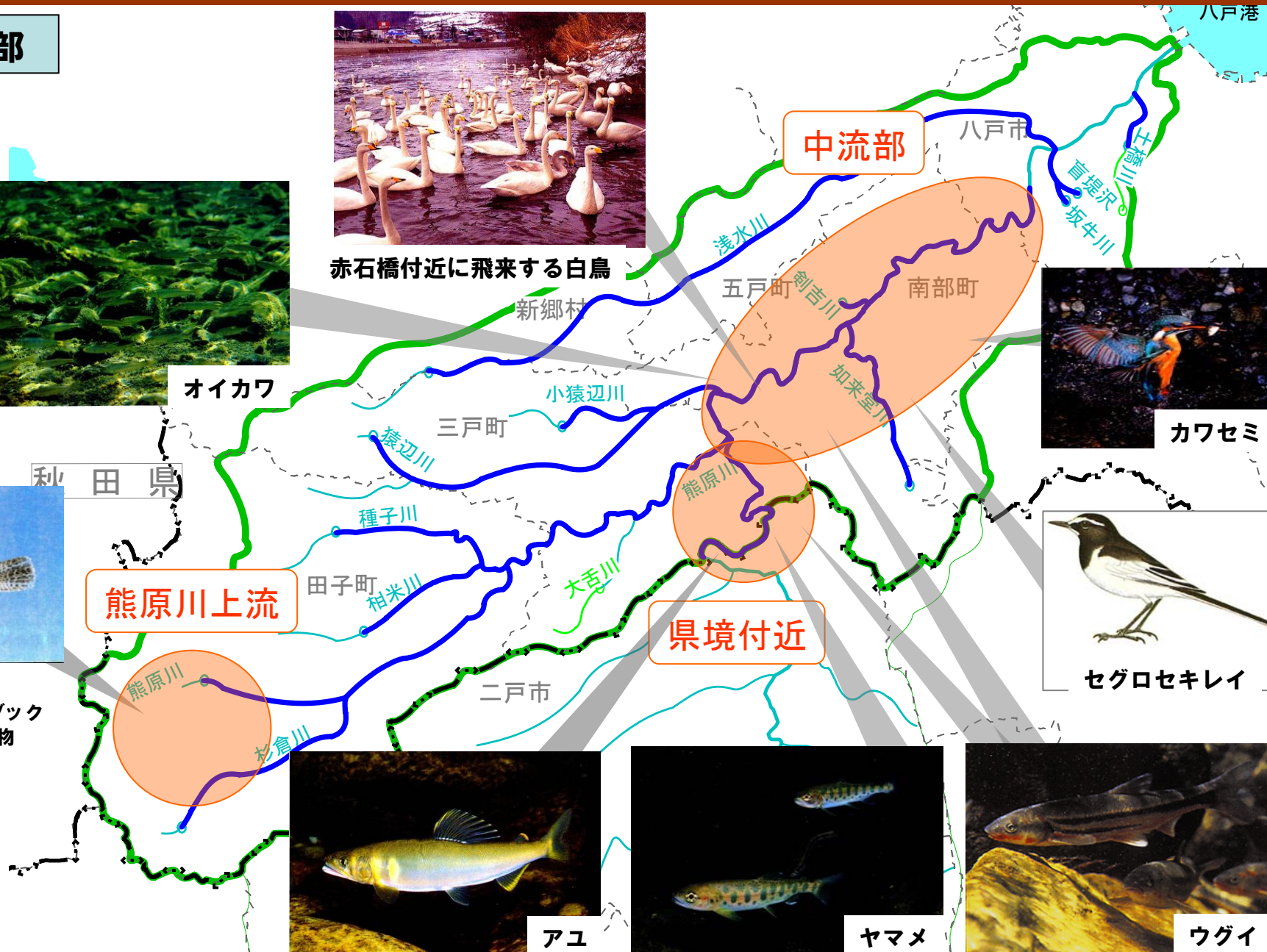
オイカワ




赤石橋付近に飛来する白鳥



ハナカジカ  
青森県レッドデータブック  
最重要希少野生生物



カワセミ



セグロセキレイ



アユ



ヤマメ




ウグイ

# II. 河川環境に関する現状

## 2. 動植物

### 浅水川



ギンブナ




カワセミ



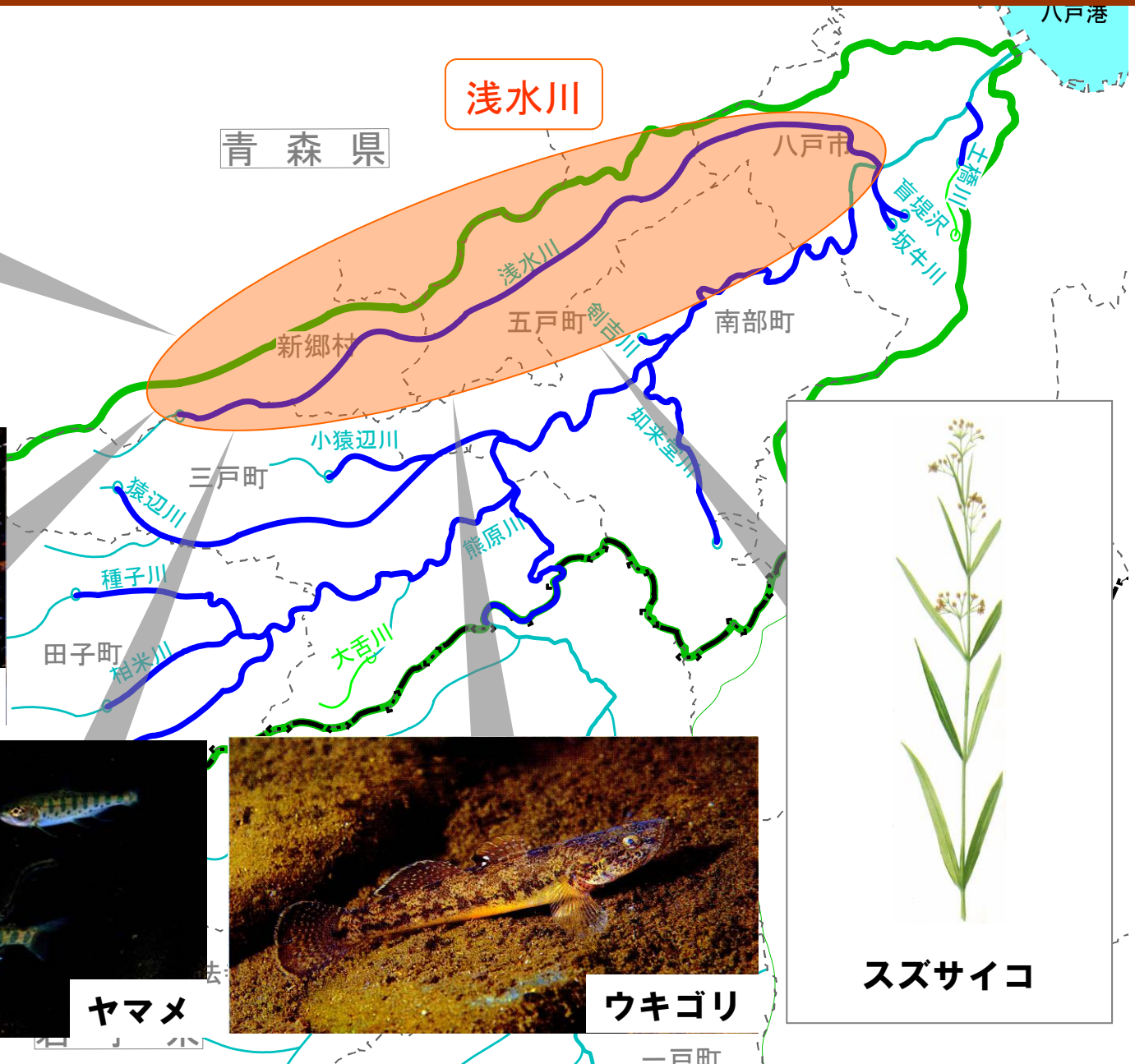
ヤマメ



ウキゴリ



スズサイコ



# II. 河川環境に関する現状

## 3. 社会環境、文化

### 馬淵川流域の観光・レクリエーション



西越三嶽神社大祭【新郷村】



五戸ドーム【五戸町】



川下り大会【南部町】



八戸三社大祭【八戸市】



城山公園桜祭り【三戸町】



史跡 根城の広場【八戸市】



みろくの滝親水公園【田子町】



南部まつり【南部町】



名川秋まつり【南部町】



苦米地まつり【南部町】



福地ふれあい公園【南部町】