

馬淵川水系河川整備計画策定の流れ

1. 河川法改正の経緯

～時代に合わせて河川法は見直されています～

明治29年
(1896)



近代河川制度の誕生

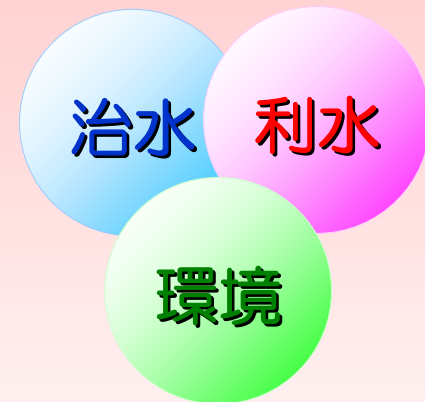
昭和39年
(1964)



治水・利水の
体系的な制度の整備

- ・水系一貫管理制度の導入
- ・利水関係規定の整備

平成9年
(1997)

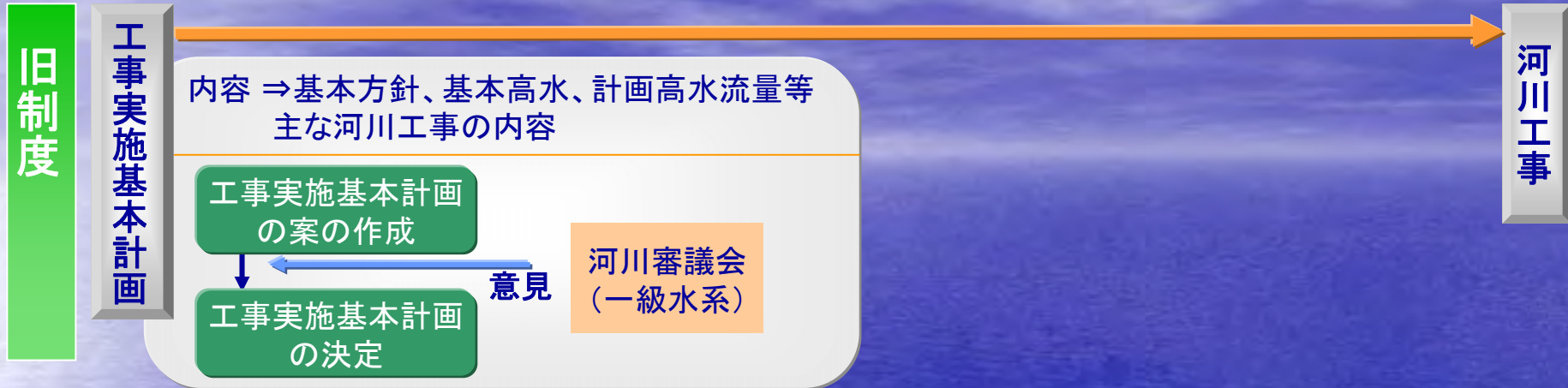


治水・利水・環境の
総合的な河川制度の整備

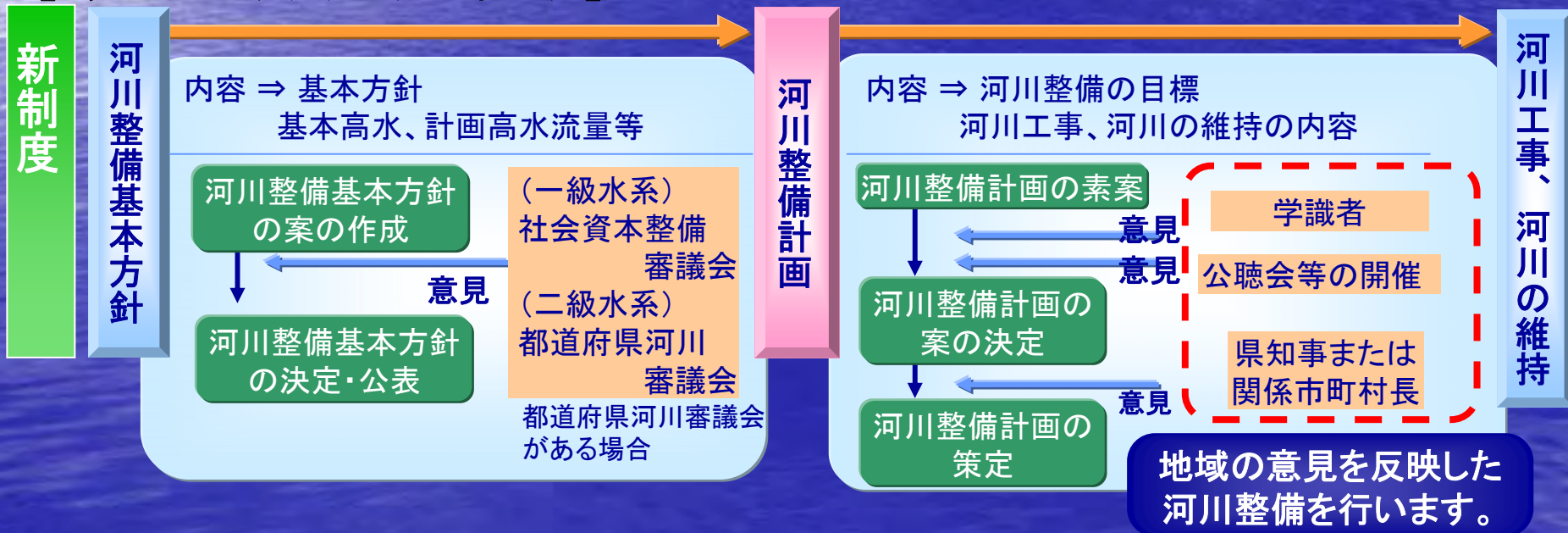
- ・河川環境の整備と保全
- ・地域の意見を反映した河川整備の計画制度の導入

2. 新しい河川整備の計画制度

【従来の河川法】

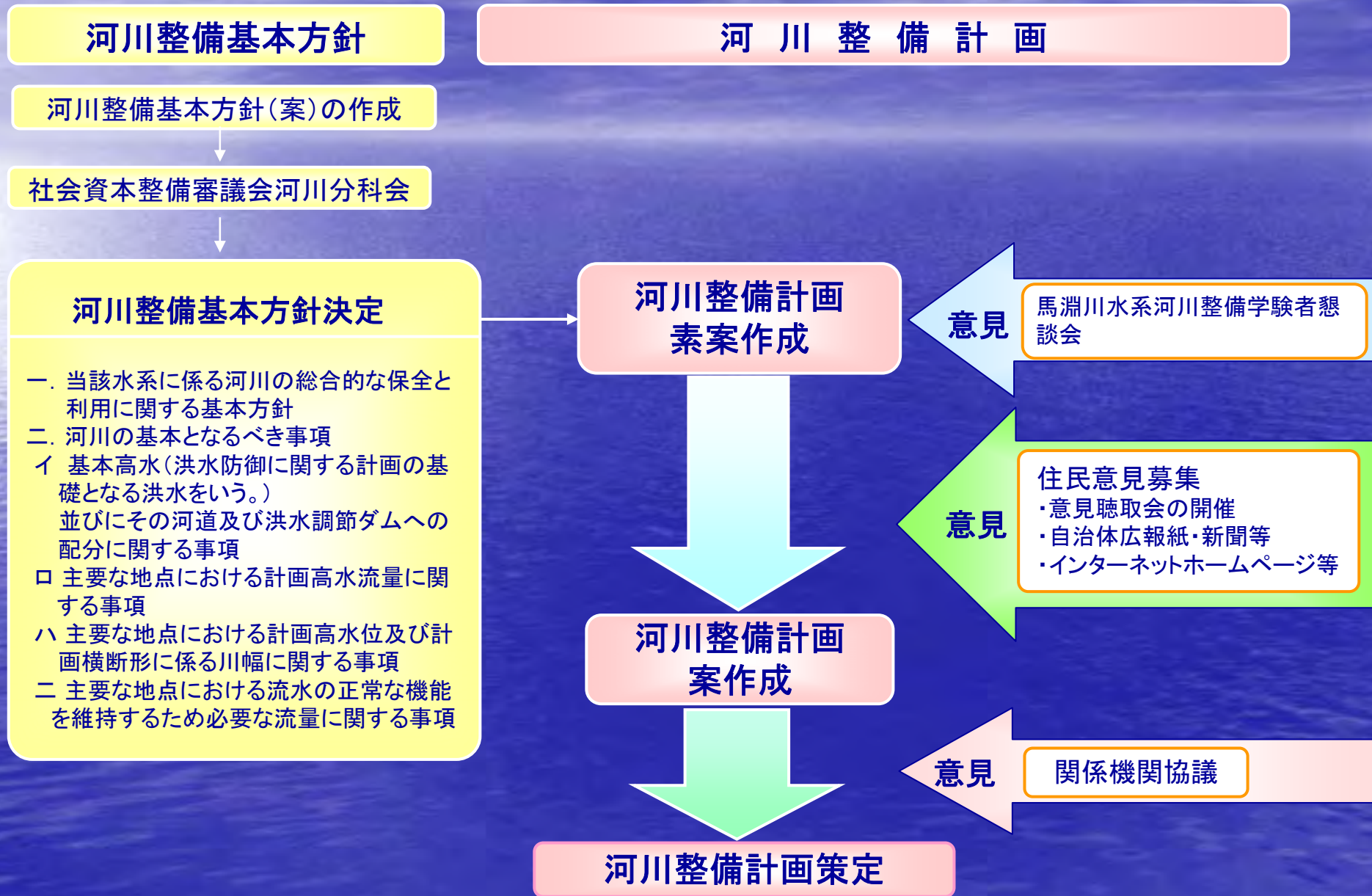


【改正河川法 (平成9年～)】



3. 馬淵川水系河川整備計画の策定の流れ

1) 馬淵川水系河川整備基本方針・河川整備計画策定までの流れ



3. 馬淵川水系河川整備計画の策定の流れ

2) 計画の目的

馬淵川水系の総合的な管理を確保するために、今後概ね30年間に実施する具体内容を定める

3) 計画の対象区間(直轄区間)

馬淵川 : 10.0km

4) 計画の対象区間(県管理区間)

河川名	河川延長
馬淵川	31.7km
土橋川	3.2km
坂牛川	4.3km
盲堤川	1.8km
浅水川	34.0km
如来堂川	10.2km
猿辺川	23.7km
子猿辺川	4.7km
熊原川	34.6km
種子川	8.8km
相米川	6.4km
杉倉川	10.7km
検吉川	0.7km
	174.8km



馬淵川水系流域図

4. 馬淵川水系河川整備学識者懇談会スケジュール(案) [H19.11.30現在] 5

第1回 馬淵川水系河川整備学識者懇談会 (平成19年11月30日)

- ・ 懇談会の設立 (懇談会規約、傍聴規定、座長選出、設立趣意)
- ・ 馬淵川水系河川整備計画策定までの流れ・馬淵川水系河川整備基本方針の内容

第2回 馬淵川水系河川整備学識者懇談会 (平成20年1月下旬)

- ・ 馬淵川現地調査
- ・ 治水・利水・環境・維持管理の整備と保全に関する目標

第3回 馬淵川水系河川整備学識者懇談会 (平成20年3月中旬)

- ・ 治水・利水・環境・維持管理の整備と保全に関わる具体的内容

第4回 馬淵川水系河川整備学識者懇談会 (平成20年5月下旬)

- ・ 馬淵川水系整備計画 (素案) の提示

馬淵川水系河川整備計画 (素案) に関する住民意見募集 (平成20年6月)

- 意見募集の周知 (市町村広報誌、新聞広告等)
- 住民からの意見募集 (はがき、インターネット等)
- 流域内3市町村において「馬淵川整備に関する意見を聴く会」を開催
於 八戸市、南部町、三戸町

馬淵川水系河川整備計画 (案) の作成 (平成20年7月)

第5回 馬淵川水系河川整備学識者懇談会 (平成20年8月上旬)

- ・ 馬淵川水系河川整備計画 (案) の提示 (意見の反映内容説明)

他省庁・県等関係機関協議 (平成20年8月下旬)

馬淵川水系河川整備計画の策定 (平成20年9月)