No.131

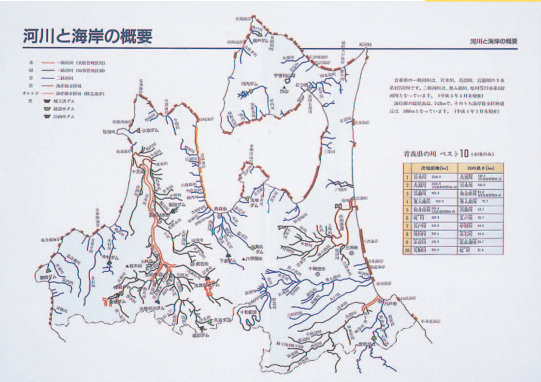

河川と海岸の概要
(60cm×43cm)

No.132

岩木川ふれあいイラストマップ
(56cm×39cm)

No.133

津軽の母　岩木川にあずましさを求めて
(51cm×42cm)

No.134

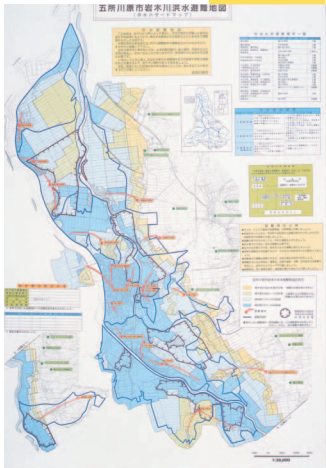

五所川原市岩木川洪水避難地図（洪水ハザードマップ）
(87cm×61cm)

No.135

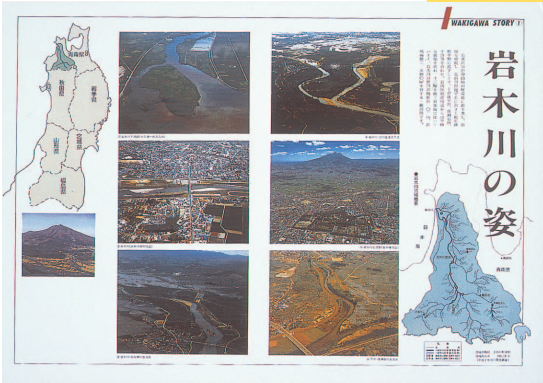

岩木川の姿
(60cm×43cm)

No.136



岩木川の今昔
(60cm×43cm)

No.137

洪水被害に泣いた長い歴史
(60cm×43cm)

No.138

これからの治水事業
(60cm×43cm)