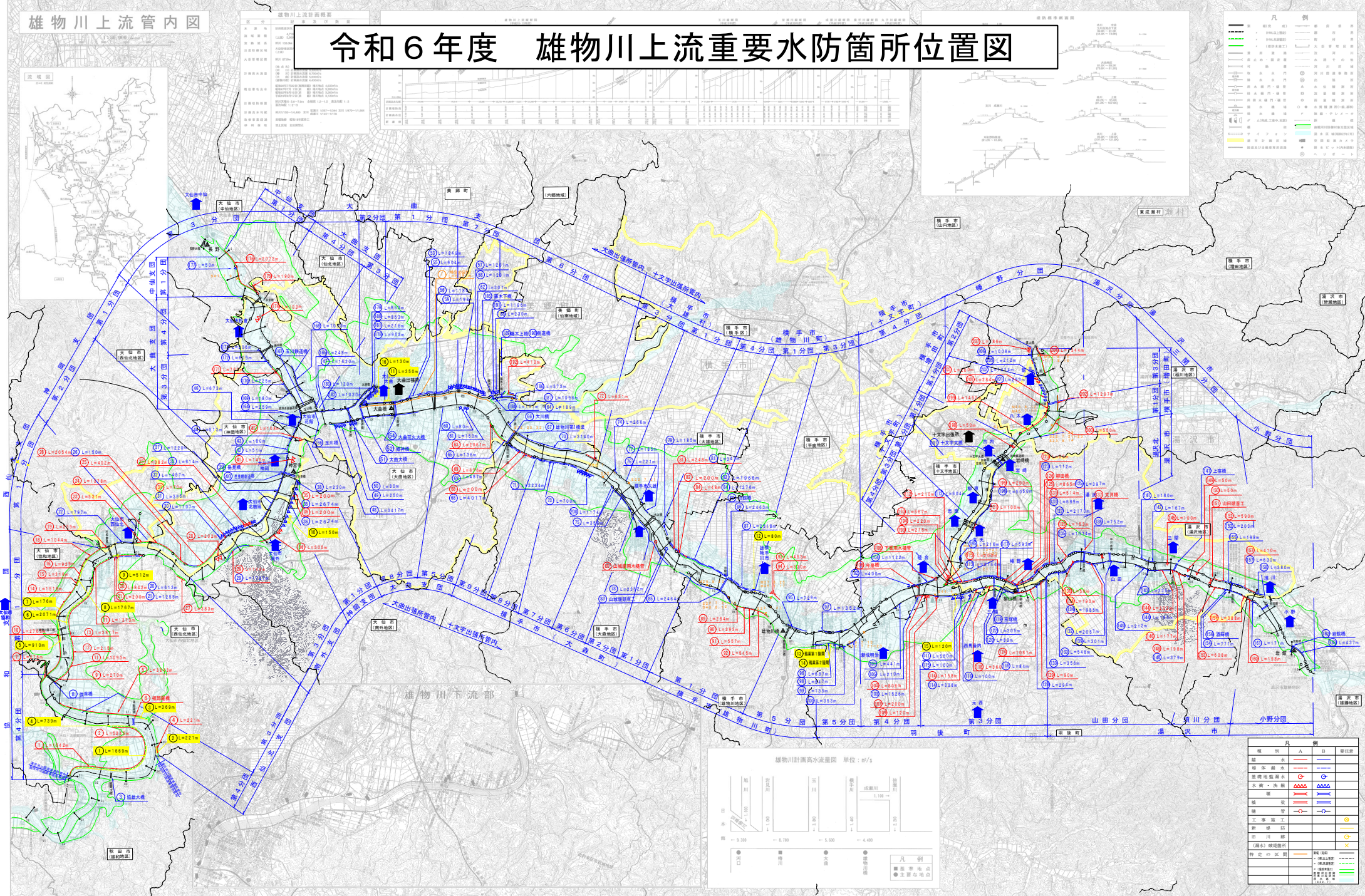
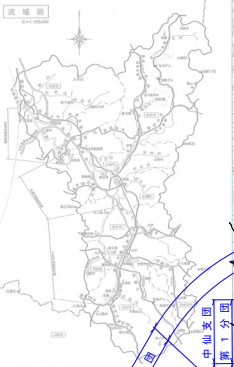




雄物川上流管内図

令和6年度 雄物川上流重要水防箇所位置図



雄物川計画高水流量図 単位: m³/s



凡例	
雄物川	河川
支川	河川
大田出流所管内	河川
雄物川管内	河川
上流管内	河川
大田出流所管内	河川
雄物川管内	河川
上流管内	河川
大田出流所管内	河川
雄物川管内	河川
上流管内	河川
大田出流所管内	河川
雄物川管内	河川
上流管内	河川
大田出流所管内	河川
雄物川管内	河川
上流管内	河川
大田出流所管内	河川
雄物川管内	河川
上流管内	河川
大田出流所管内	河川
雄物川管内	河川
上流管内	河川