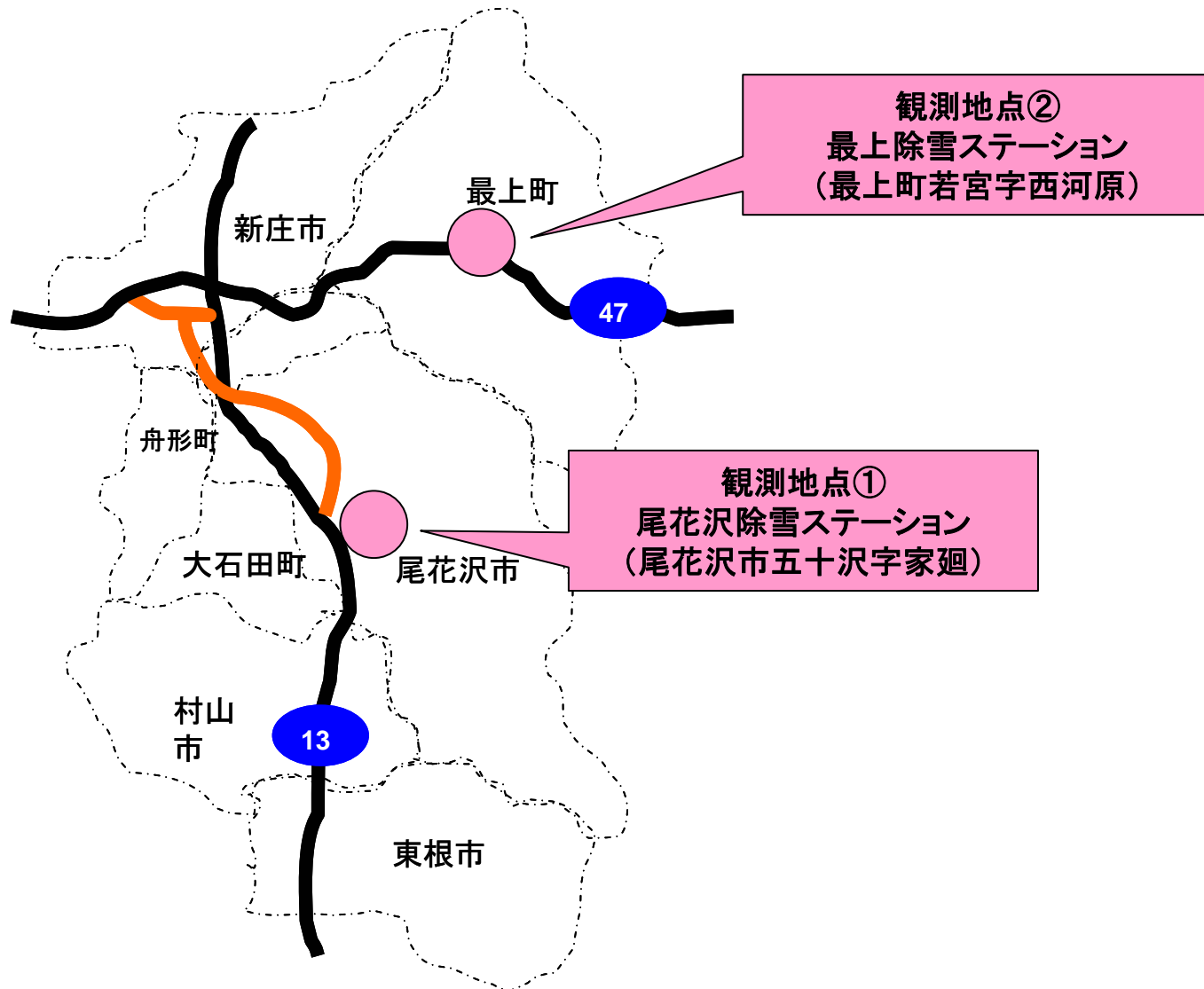



降雪・積雪データを発表します

尾花沢除雪ステーション・最上除雪ステーションでは冬期間日々降雪・積雪データの記録をしています。3月末時点のデータをお知らせします。

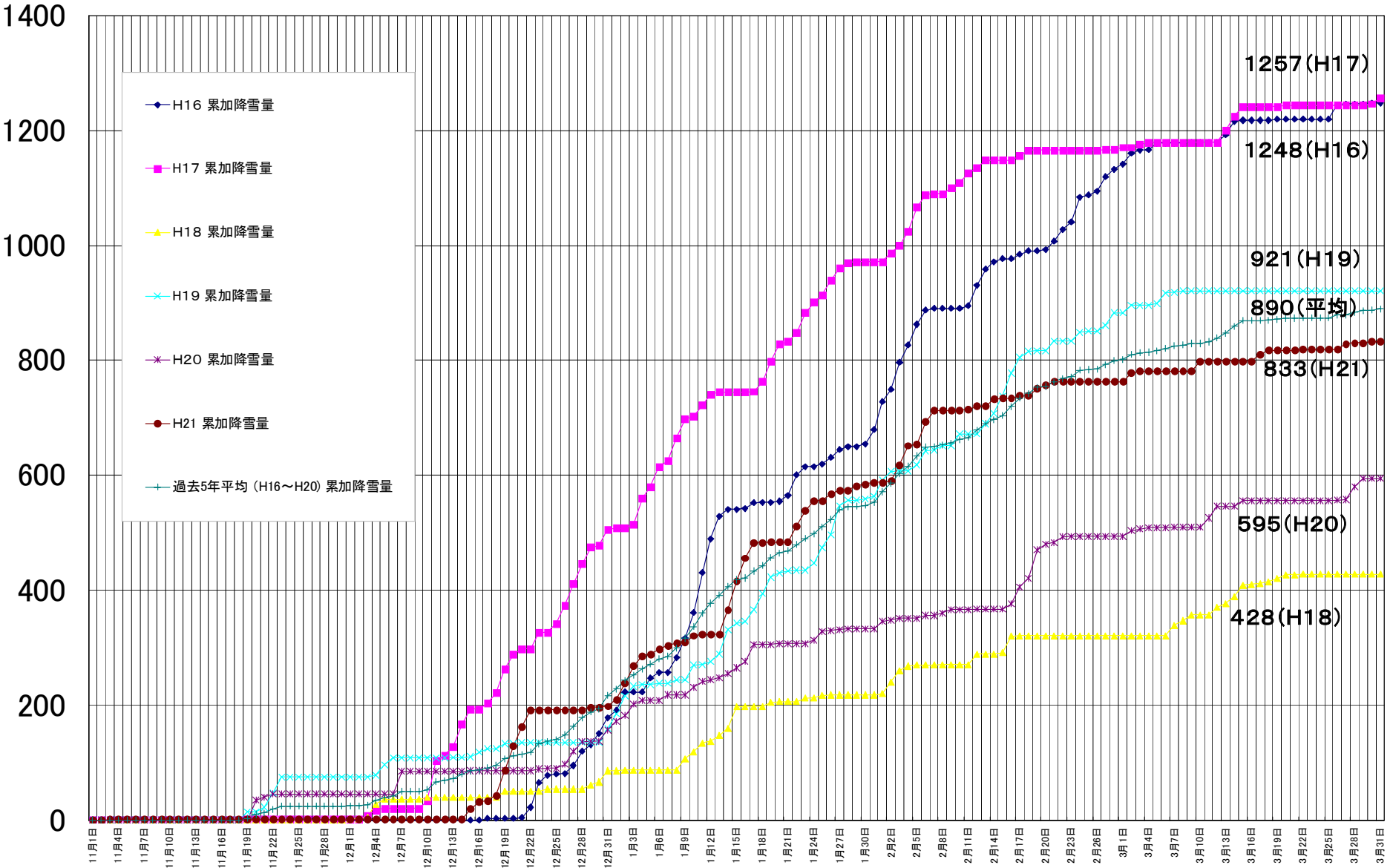


尾花沢累加降雪量


降った雪の量。日々の積雪深を足していった数字だよ



(単位: cm)



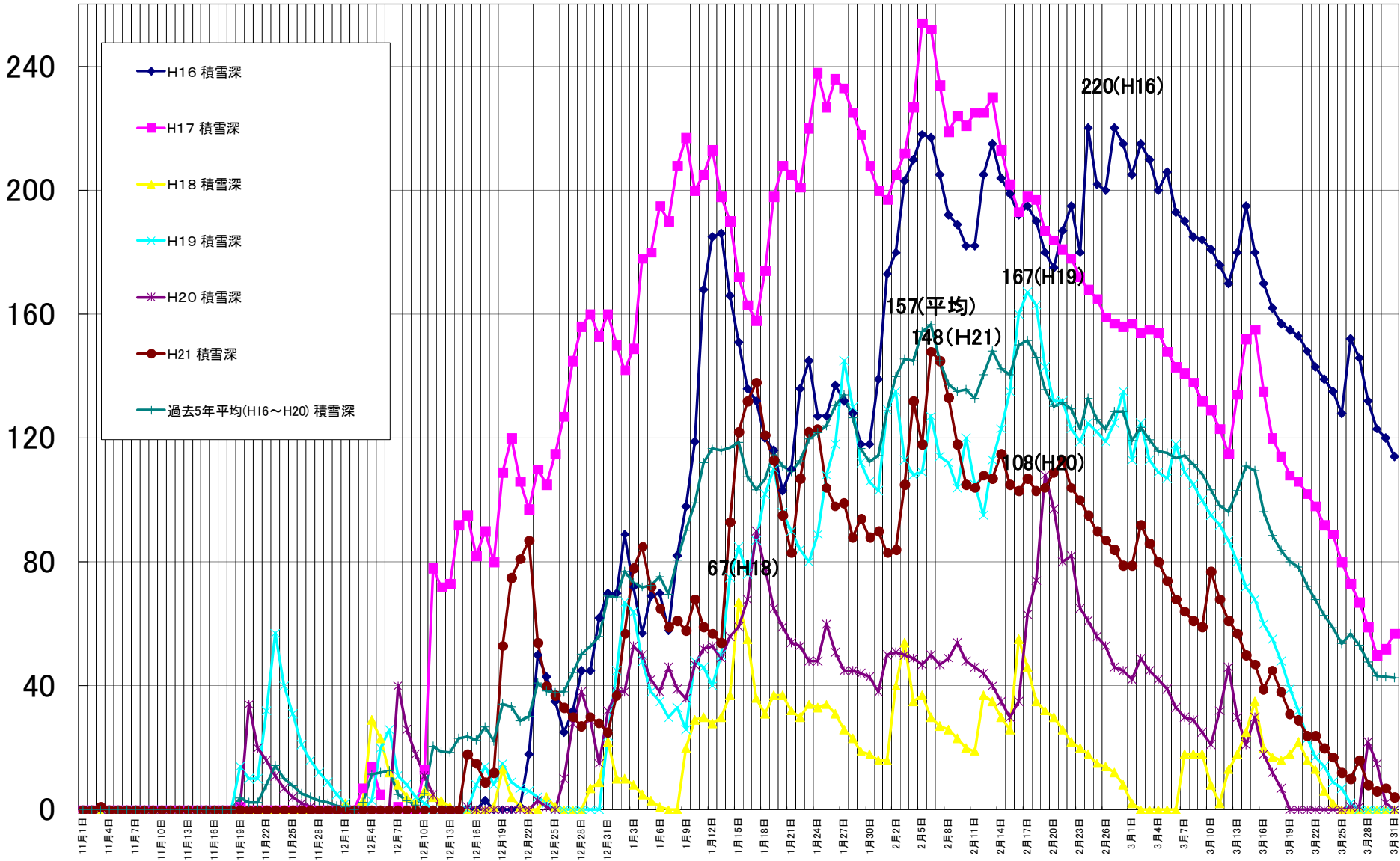
その日その日の
雪の深さだよ



尾花沢積雪深


(単位: cm)

254(H17)

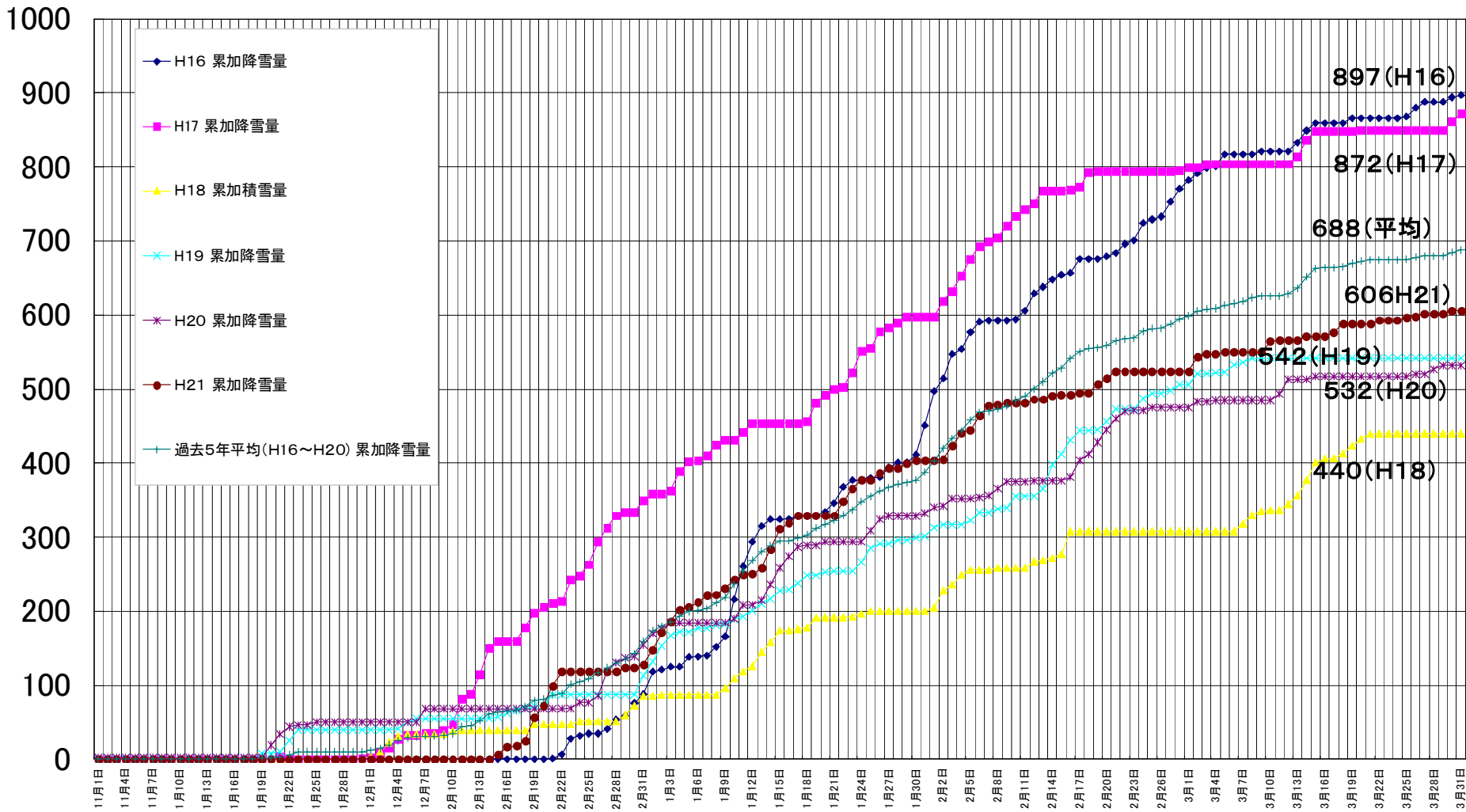


最上累加降雪量

降った雪の量。日々の積雪深を足していった数字だよ

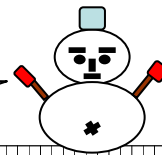


(単位: cm)

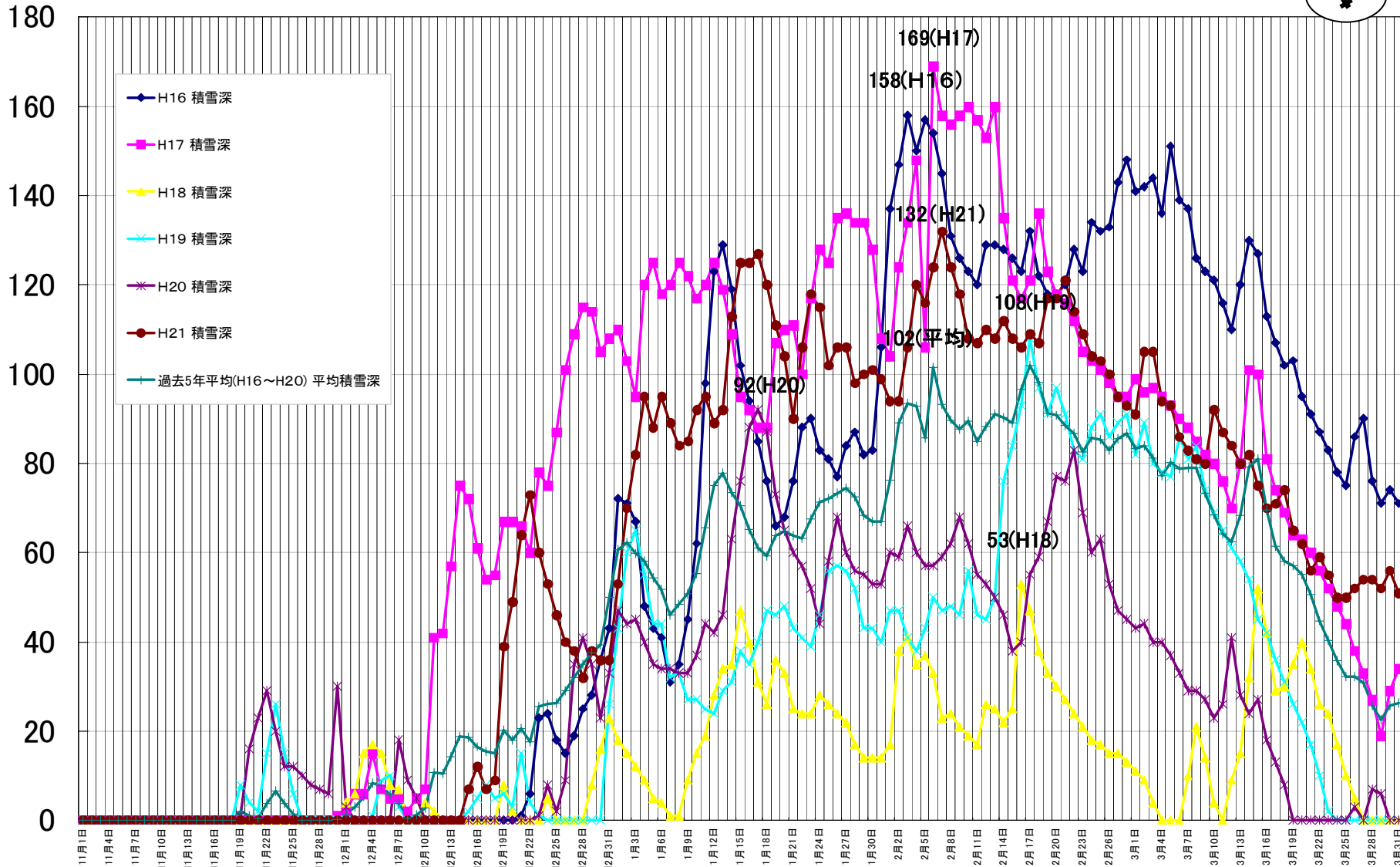


最上積雪深

その日その日の
雪の深さだよ



(単位: cm)



今年の冬は、尾花沢は降雪量・積雪深ともに2月中旬までは平年並み、中旬以降平年よりやや少なく推移しました。
最上は、2月中旬までは降雪量は平年並み、中旬以降は平年よりやや少なかったですが、
積雪深は冬期間を通して平年よりやや多く推移しました。溶けにくい日が続いたのではないかと思います。