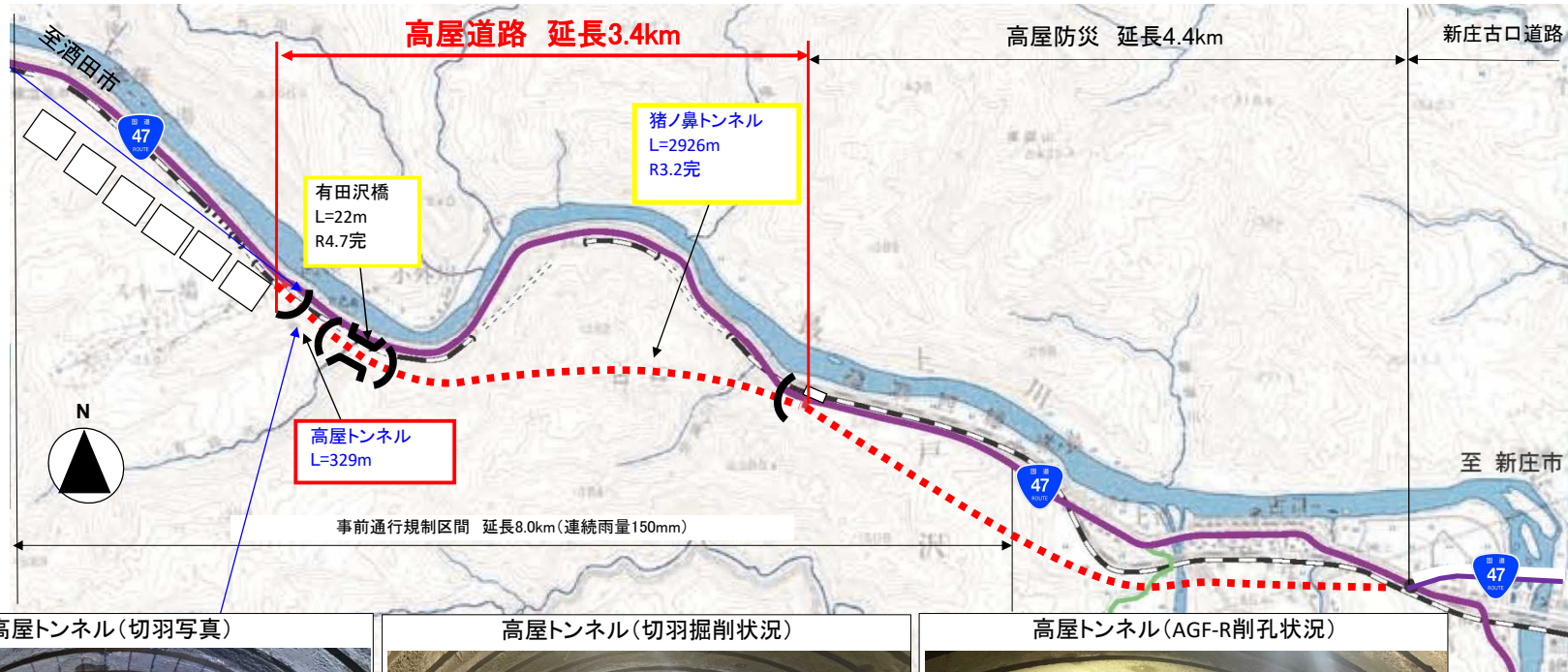


国道47号 高屋道路 工事状況


令和 6年 12月末現在




高屋トンネル(切羽写真)



高屋トンネル(切羽掘削状況)



高屋トンネル(AGF-R削孔状況)



出典: 国土地理院地図に
道路情報等を追記して記載