


# 国道13号 新庄金山道路 工事状況

令和3年 5月末 現在

定点写真① 萩野地区(山形方面)



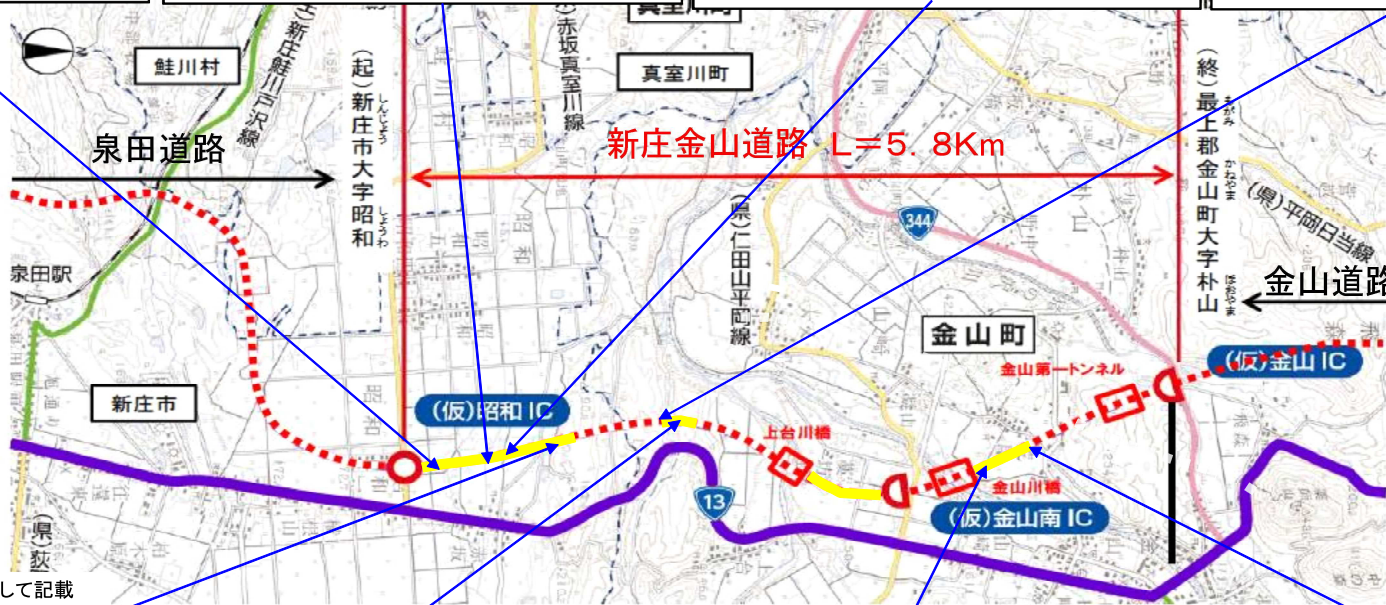

定点写真② 萩野地区(秋田方面)



定点写真③ 萩野地区(山形方面)



定点写真⑤ 上台地区(秋田方面)




出典:地理院地図に道路情報等を追記して記載

定点写真④ 萩野地区(山形方面)



定点写真⑥ 上台地区(秋田方面)



定点写真⑦ 荒屋地区(秋田方面)



定点写真⑧ 荒屋地区(山形方面)



※構造物名称は仮称