

最上川上流大規模災害関連事業

～令和2年7月豪雨の治水対策～


山形河川国道事務所

令和7年1月31日時点



施工状況

押切地区堤防整備



R7.1.31

	令和2年度	令和3年度	令和4年度	令和5年度	令和6年度	令和7年度	令和8年度	令和9年度	令和10年度	令和11年度
河道掘削	河道掘削工事									
大淀分水路整備	設計					設計・用地				
大久保遊水地改良	設計			設計・用地			大久保遊水地改良			
長島地区堤防整備	堤防整備									
押切地区堤防整備	設計	設計・用地		設計		最上川本川、支川法師川堤防整備				支川古佐川堤防整備
溝延地区堤防整備	設計			設計・用地			堤防整備			
百目木地区堤防整備	設計			設計・用地				堤防整備		

※ 現時点の予定であり、今後の事業進捗によって変更となる場合があります。

河道掘削	大淀分水路整備	大久保遊水地改良	長島地区堤防整備	押切地区堤防整備	溝延地区堤防整備	百目木地区堤防整備
9	3	8	9	8	7	7

1 プロジェクトの説明

現場調査のために地域の皆様へプロジェクトの説明を行います。現場調査の協力をお願いします。



2 測量・地質調査

堤防などの設計に必要な資料の収集・測量・調査を行います。



3 堤防などの設計

収集した資料や測量図面を元に堤防などの設計を行います。



4 設計内容の説明

地域の皆様へ堤防などの設計内容や用地取得に関する説明を行います。



5 用地幅杭設置

設計に基づき堤防などの工事に必要な用地の範囲を示す杭を打設します。



6 用地・物件の調査

堤防などに必要な用地、建物などの調査を行い、所有者立ち合いのもと、用地境界等の確認を行います。



7 補償の説明・契約

用地・物件調査結果をもとに所有者の皆様へ補償内容の説明を行い、契約締結後、補償金の支払いを行います。



8 工事

設計に基づき堤防などの工事を行います。



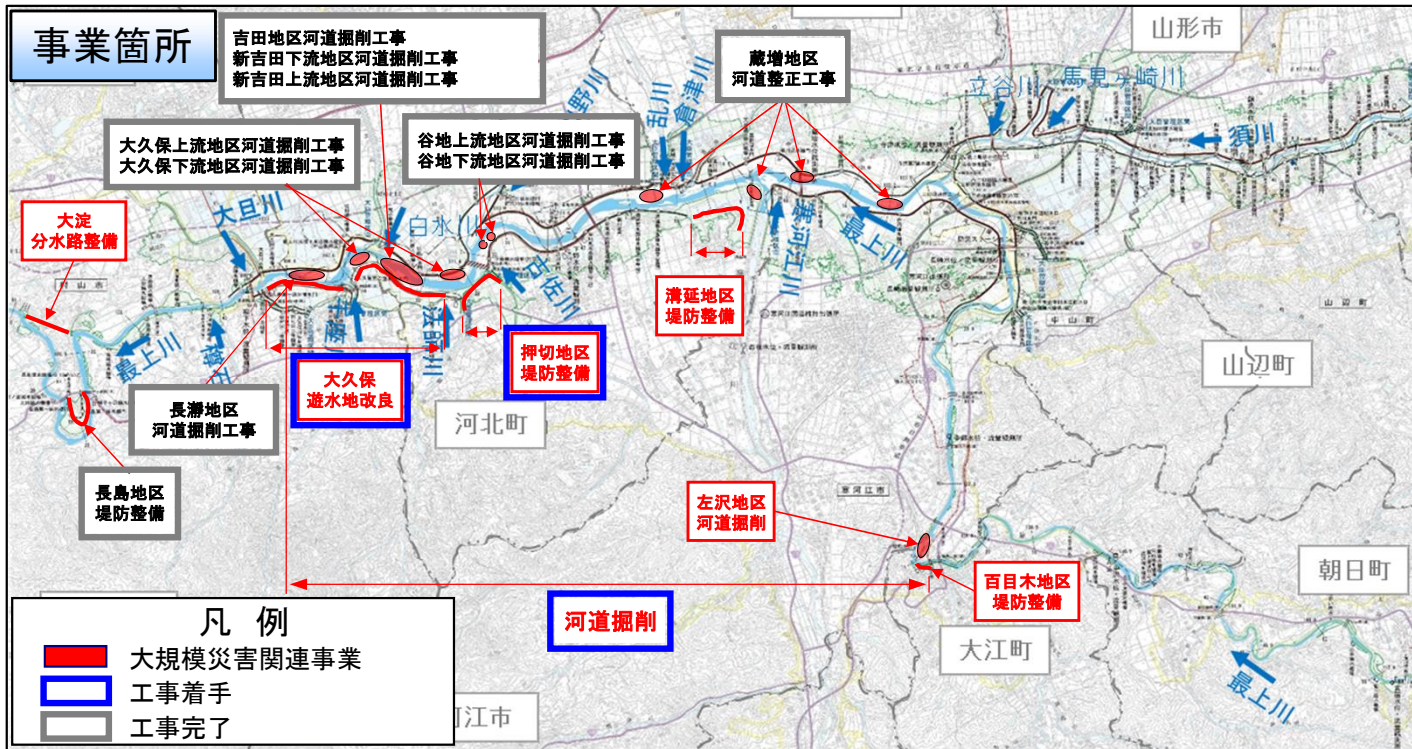
9 完成

皆様の協力によって堤防などができあがります。



～計画に関する問い合わせ～
山形河川国道事務所 工務第一課 TEL : 023-688-8929

～工事に関する問い合わせ～
山形河川国道事務所 寒河江出張所 TEL : 0237-86-3069



長島地区堤防整備



被災状況・整備区間



工事完成



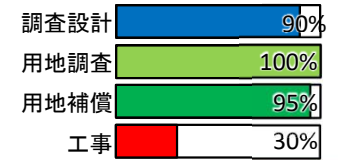
大淀分水路整備



進捗状況



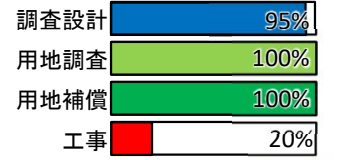
大久保遊水地改良



進捗状況




押切地区堤防整備



進捗状況




溝延地区堤防整備



進捗状況



百目木地区堤防整備



進捗状況

