

山形県内東北地方整備局関係 平成29年度事業概要

平成29年3月31日

国土交通省 東北地方整備局 山形県内の4事務所

記者発表先：山形県政記者クラブ、米沢記者倶楽部、新庄新聞放送記者会
酒田記者クラブ、鶴岡記者会、山形建設業界専門紙

－ 問い合わせ先 －

国土交通省 東北地方整備局

山形河川国道事務所	TEL (023) 688-8421 (代)
河川関係：副所長(河川担当)	<small>みずこし たかし</small> 水越 崇 (内線204)
道路関係：副所長(道路担当)	<small>ちば とみひこ</small> 千葉 富彦 (内線205)
酒田河川国道事務所	TEL (0234) 27-3331 (代)
河川関係：副所長(河川担当)	<small>たかはし はじめ</small> 高橋 一 (内線204)
道路関係：工務第二課長	<small>さとう ひろあき</small> 佐藤 浩明 (内線411)
新庄河川事務所	TEL (0233) 22-0251 (代)
副所長(技術)	<small>しぎはら よしたか</small> 嶋原 吉隆 (内線205)
酒田港湾事務所	TEL (0234) 33-6311 (代)
副所長(技術)	<small>おいかわ しゅういち</small> 及川 修一 (内線36)
工務課長	<small>たざわ としゆき</small> 田澤 稔幸 (内線40)

目 次

1. 山形県内平成29年度当初予算のポイント	1
2. 山形県内事業費総括表	1

資料編

1. 山形河川国道事務所関係	3
2. 酒田河川国道事務所関係	17
3. 新庄河川事務所関係	25
4. 酒田港湾事務所関係	36

※なお、各事業に対する質問は、担当事務所の問い合わせ先へお願いします。

1. 山形県内平成29年度当初予算のポイント

- 大規模災害に備えた、道路ネットワークの確保や橋梁の耐震対策、道路の防災対策等の緊急輸送道路の強化を推進します。
- 水害・土砂災害に対し、ハード・ソフト一体となった予防的対策等の地域における災害防止対策を実施します。
- 道路、河川、砂防、港湾施設の点検・修繕・更新等の老朽化対策を推進します。
- 道路、河川、砂防、港湾施設による地域・拠点、連携確保や、賑わいの創出など、地域の活性化・観光振興に資する取り組みを推進します。

2. 山形県内事業費総括表

(単位：百万円)

区分	平成29年度 当初予算 (A)	平成28年度 当初予算 (B)	増減 (A-B)	倍率 (A/B)
河川事業	2,573	2,615	△ 42	0.98
道路事業	31,737	29,459	2,278	1.08
砂防事業	4,170	4,182	△ 12	1.00
港湾事業	1,910	1,910	0	1.00
合計	40,390	38,166	2,224	1.06

※本総括表は、県内4事務所（山形河川国道、酒田河川国道、新庄河川、酒田港湾）の各事業費の合計を計上したものです。

※事務所毎の事業費につきましては、資料編の各事務所の事業概要に掲載しております。

※業務取扱費を除く金額（工事関係費）を記載しております。

※維持修繕関係事業費を除く金額を記載しております。

資料編

平成29年度

山形河川国道事務所事業概要

平成29年3月31日

国土交通省 東北地方整備局
山形河川国道事務所

問い合わせ先

国土交通省東北地方整備局 山形河川国道事務所

河川関係：副所長(河川担当) みずこし 水越 たかし 崇 (内線204)

道路関係：副所長(道路担当) ちば 千葉 とみひこ 富彦 (内線205)

〒990-9580 山形市成沢西四丁目3番55号

TEL(023)688-8421(代)

1. 平成29年度の予算概要

(百万円)

区分	平成29年度 当初予算 (A)	平成28年度 当初予算 (B)	増減 (A-B)	倍率 (A/B)
河川事業	1,470	1,438	32	1.02
道路事業	23,035	21,288	1,747	1.08
合計	24,505	22,726	1,779	1.08

※業務取扱費を除く金額（工事関係費）を記載しております。

※維持修繕関係事業費を除く金額を記載しております。

2. 平成29年度の全体概要

- 山形河川国道事務所では、一級河川最上川及び一般国道5路線、東北中央自動車道の整備や管理を通じて、県内の産業振興に欠かせない交通基盤の構築、県民生活の安全・安心の確保に取り組めます。
- 平成29年度の総工事関係費（業務取扱費は除く）は、約245億円で、うち河川事業の工事関係費は約15億円、道路事業の工事関係費は約230億円です。
- 河川事業では、安全で安心できる地域づくりのため、次の事業等を推進します。

- ・ 最上川上流 河川改修事業（糠野目地区）
もがみがわ ぬかのめ ひがしおきたま たかはた
 (東置賜郡高島町) 【新規】
- ・ 最上川上流 河川改修事業（鮎貝地区）
もがみがわ あゆかい にしおきたま しらたか
 (西置賜郡白鷹町) 【新規】
- ・ 最上川上流 河川改修事業（東大塚地区）
もがみがわ ひがしおおつか にしおきたま かわにし
 (西置賜郡川西町) 【継続】
- ・ 最上川上流 河川改修事業（長島地区）
もがみがわ ながしま むらやま
 (村山市) 【完成】
- ・ 最上川上流 河川改修事業（皿沼地区）
もがみがわ さらぬま さ が え ひがしむらやま なかやま
 (寒河江市・東村山郡中山町) 【完成】
- ・ 最上川上流 河川改修事業（須川地区）
もがみがわ すかわ やまがた
 (山形市) 【継続】
- ・ 最上川上流 河川改修事業（山辺地区）
もがみがわ やまのべ ひがしむらやま やまのべ
 (東村山郡山辺町) 【新規】
- ・ 最上川上流 長井地区かわまちづくり
もがみがわ ながい ながい
 (長井市) 【継続】

- 道路事業では、安全で円滑な交通を確保するため、次の事業等を推進します。

- ・ 国道13号 真室川雄勝道路
まむろがわおがち まむろがわ あきた ゆざわ
 (真室川町～秋田県湯沢市) 【新規】
- ・ 東北中央自動車道 福島～米沢、米沢～米沢北
ふくしま よねざわ よねざわ よねざわきた ふくしま ふくしま よねざわ
 (福島県福島市～米沢市) 【開通】
- ・ 東北中央自動車道 東根～尾花沢
ひがしね おばなざわ ひがしね おばなざわ
 (東根市～尾花沢市) 【継続】
- ・ 国道47号 新庄古口道路
しんじょうふるくち しんじょう とざわ
 (新庄市～戸沢村) 【継続】
- ・ 国道112号 霞城改良
かじょう やまがた
 (山形市) 【継続】
- ・ 国道13号 山形13号交通安全対策(金生南交差点改良)
やまがた かなおいみなみ かみのやま
 (上市市) 【継続】

3. 主要事業箇所別調書

山形河川国道事務所における事業一覧

※業務取扱費を除く金額（工事関係費）を記載。

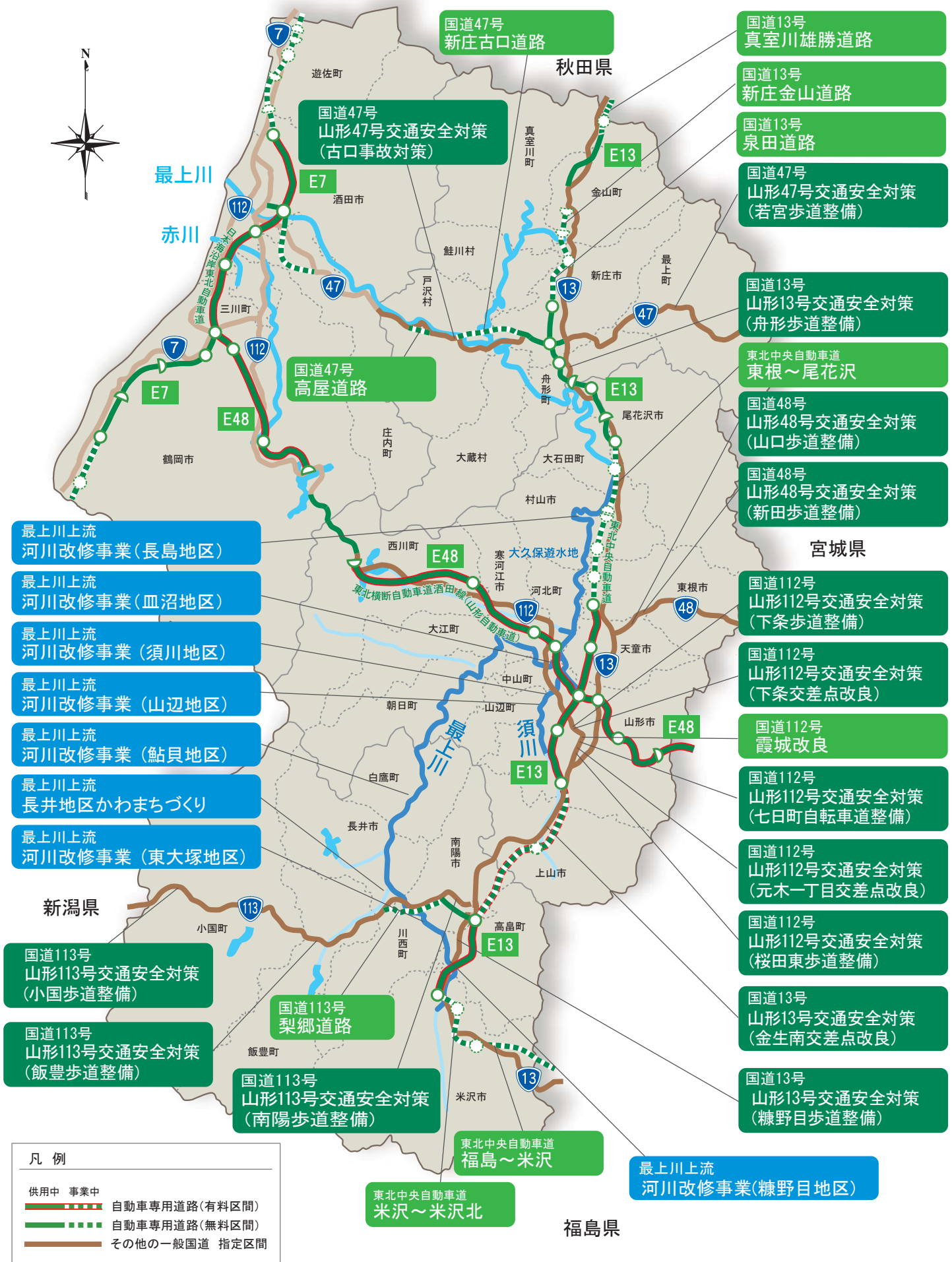
事業区分	事業名（市町村名）	H29 工事関係費（百万円）	H29 進捗状況	完成・開通目標年度	H29 事業内容	資料
河川	最上川上流 河川改修事業（糠野目地区） （東置賜郡高島町）	1,332	新規	H30	用地取得	P8
	最上川上流 河川改修事業（鮎貝地区） （西置賜郡白鷹町）		新規	H31	浸透対策	P8
	最上川上流 河川改修事業（東大塚地区） （東置賜郡川西町）		継続	H30	裏法尻補強	P9
	最上川上流 河川改修事業（長島地区） （村山市）		完成	H29	堤防整備	P9
	最上川上流 河川改修事業（皿沼地区） （寒河江市・東村山郡中山町）		完成	H29	浸透対策	P10
	最上川上流 河川改修事業（須川地区） （山形市）		継続	—	河道掘削	P10
	最上川上流 河川改修事業（山辺地区） （東村山郡山辺町）		新規	H31	基盤造成	P11
	最上川上流 長井地区かわまちづくり （長井市）		56	継続	H34	親水護岸、堤防階段等
道路	国道13号 真室川雄勝道路 （山形県最上郡真室川町～秋田県湯沢市）	50	新規	—	調査設計	P13
	東北中央自動車道（福島～米沢） （福島県福島市～山形県米沢市）	3,635	開通	H29 全線	調査設計、改良工事、舗装工事、道路付属物工事	P14
	東北中央自動車道（米沢～米沢北） （米沢市）	1,685	開通	H29 全線	調査設計、改良工事、舗装工事、道路付属物工事	P14
	東北中央自動車道（東根～尾花沢） （東根市～尾花沢市）	7,200	継続	一部 H29	調査設計、用地補償、改良工事、橋梁工事、舗装工事、道路付属物工事	P15
	国道13号 泉田道路 （新庄市）	1,141	継続	—	調査設計、用地補償、改良工事、橋梁工事	
	国道13号 新庄金山道路 （新庄市～最上郡金山町）	400	継続	—	調査設計、用地補償着手	
	国道47号 新庄古口道路 （新庄市～最上郡戸沢村）	3,023	継続	一部 H29	調査設計、用地補償、改良工事、橋梁工事、舗装工事、道路付属物工事	P15

次ページへ続く

※業務取扱費を除く金額（工事関係費）を記載。

事業区分	事業名（市町村名）	H29 工事関係費（百万円）	H29 進捗状況	完成・開通目標年度	H29 事業内容	資料
道路	国道47号 高屋道路 （最上郡戸沢村）	2,580	継続	—	調査設計、トンネル工事	
	国道113号 梨郷道路 （長井市～南陽市）	1,023	継続	—	調査設計、用地補償、改良工事、橋梁工事	
	国道112号 霞城改良 （山形市）	1,008	継続	H31	調査設計、用地補償、改良工事、橋梁工事	P16
	国道13号 山形13号交通安全対策 （糠野目歩道整備）	123	継続	—	用地補償、改良工事	
	国道13号 山形13号交通安全対策 （金生南 交差点改良）	60	継続	—	調査設計、改良工事	P16
	国道13号 山形13号交通安全対策 （舟形歩道整備）	21	継続	—	調査設計	
	国道47号 山形47号交通安全対策 （若宮歩道整備）	21	継続	—	調査設計、用地補償	
	国道47号 山形47号交通安全対策 （古口事故対策）	18	継続	—	調査設計	
	国道48号 山形48号交通安全対策 （新田歩道整備）	69	継続	—	調査設計、用地補償	
	国道48号 山形48号交通安全対策 （山口歩道整備）	9	継続	—	調査設計	
	国道112号 山形112号交通安全対策 （桜田東歩道整備）	99	継続	—	調査設計、用地補償	
	国道112号 山形112号交通安全対策 （元木一丁目交差点改良）	42	継続	—	調査設計、用地補償	
	国道112号 山形112号交通安全対策 （七日町自転車道整備）	120	継続	—	改良工事	
	国道112号 山形112号交通安全対策 （下条歩道整備）	51	継続	—	調査設計、用地補償	
	国道112号 山形112号交通安全対策 （下条交差点改良）	204	継続	—	調査設計、用地補償	
	国道113号 山形113号交通安全対策 （小国歩道整備）	18	継続	—	調査設計	
	国道113号 山形113号交通安全対策 （飯豊歩道整備）	30	継続	—	調査設計	
	国道113号 山形113号交通安全対策 （南陽歩道整備）	405	継続	—	調査設計、用地補償、改良工事	

4. 主要事業位置図

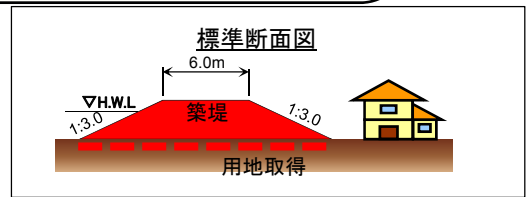
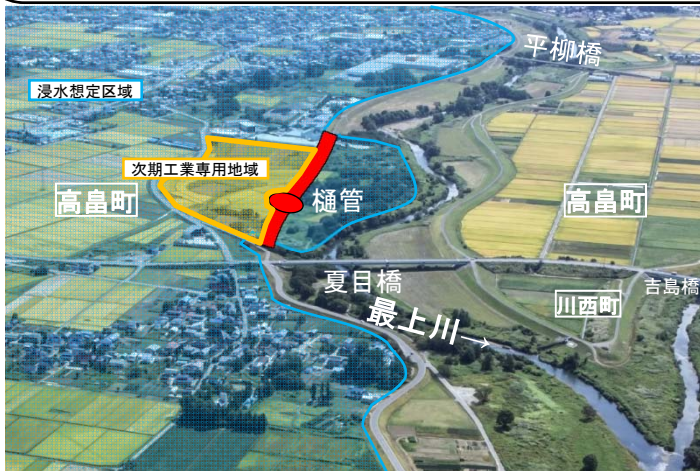
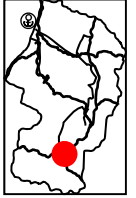


も がみ がわ 最上川上流 河川改修事業(糠野目地区)		ぬか の め H29: 1,332百万円※	
		完成予定: H30	
新規	山形県 <small>ひがしおきたまぐんたかはたまち</small> 東置賜郡高畠町	河川	直轄

※上記の事業費は、当該河川全体の事業費(工事諸費を除く)を記載

【事業の概要】

- ・糠野目地区は無堤となっており、氾濫域には高畠町が計画している次期工業専用地域がある。高畠町は国土交通省の堤防整備に合わせた工業専用地域の拡張計画を進めており、高畠町と連携して築堤を実施し、浸水被害を防止します。
- ・平成29年度は事業用地の取得を行います。

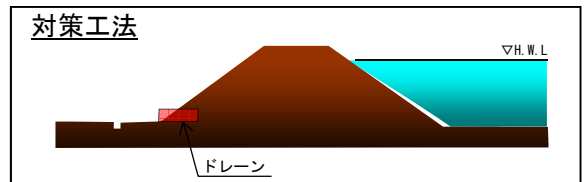


も がみ がわ 最上川上流 河川改修事業(鮎貝地区)		あゆ かい H29: 1,332百万円※	
		完成予定: H31	
新規	山形県 <small>にしおきたまぐんしらたかまち</small> 西置賜郡白鷹町	河川	直轄

※上記の事業費は、当該河川全体の事業費(工事諸費を除く)を記載

【事業の概要】

- ・平成27年9月関東・東北豪雨を受け、策定した「水防災意識社会再構築ビジョン」の取組の一環として、堤防の安全性が低いと判断された箇所に対して緊急対策を実施し、浸水被害を防止します。
- ・平成29年度は浸透対策を行います。

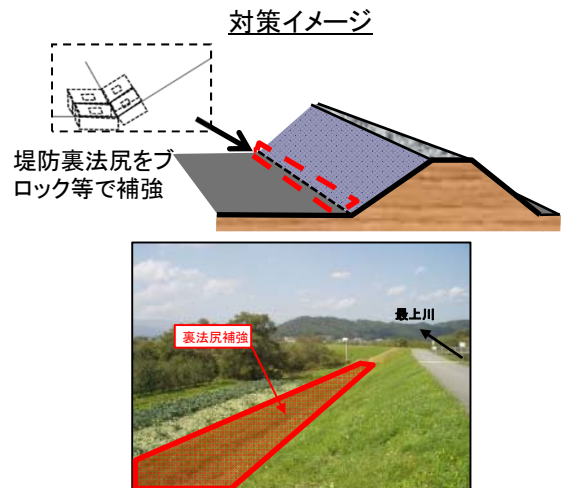
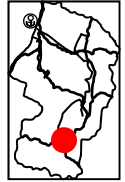


も がみ がわ		ひがし おお つか		H29: 1,332百万円※	
最上川上流 河川改修事業(東大塚地区)				完成予定: H30	
継続	山形県西置賜郡川西町	河川	直轄		

※上記の事業費は、当該河川全体の事業費(工事諸費を除く)を記載

【事業の概要】

- ・平成27年9月関東・東北豪雨を受け、策定した「水防災意識社会 再構築ビジョン」の取組の一環として、堤防構造を工夫する対策を実施します。
- ・平成29年度は、裏法尻補強を実施します。

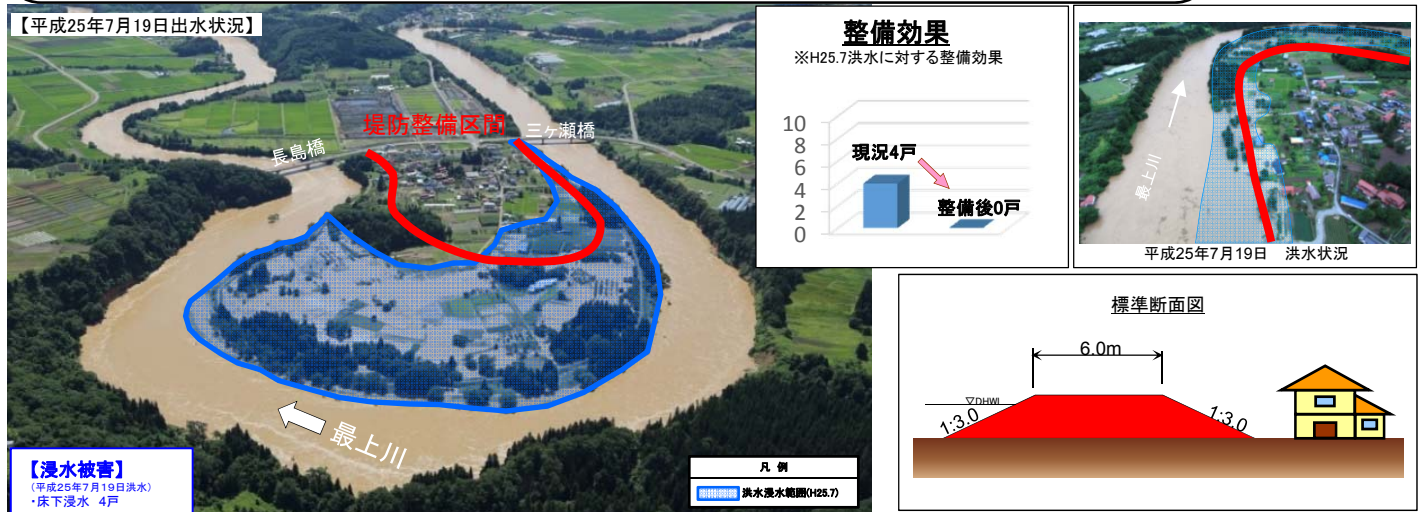
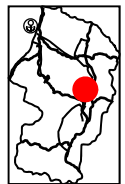


も がみ がわ		なが しま		H29: 1,332百万円※	
最上川上流 河川改修事業(長島地区)				完成予定: H29	
完成	山形県村山市	河川	直轄		

※上記の事業費は、当該河川全体の事業費(工事諸費を除く)を記載

【事業の概要】

- ・平成25年7月洪水において家屋浸水被害を受けた長島地区において、築堤を実施し、家屋浸水被害を解消します。
- ・平成29年度は築堤を実施し、当該地区の事業を完成させます。

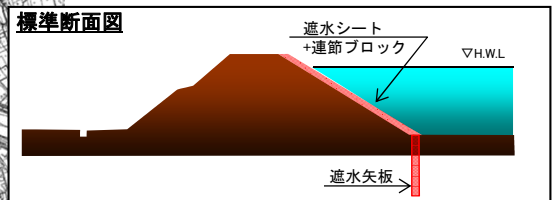
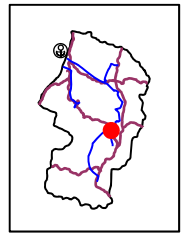
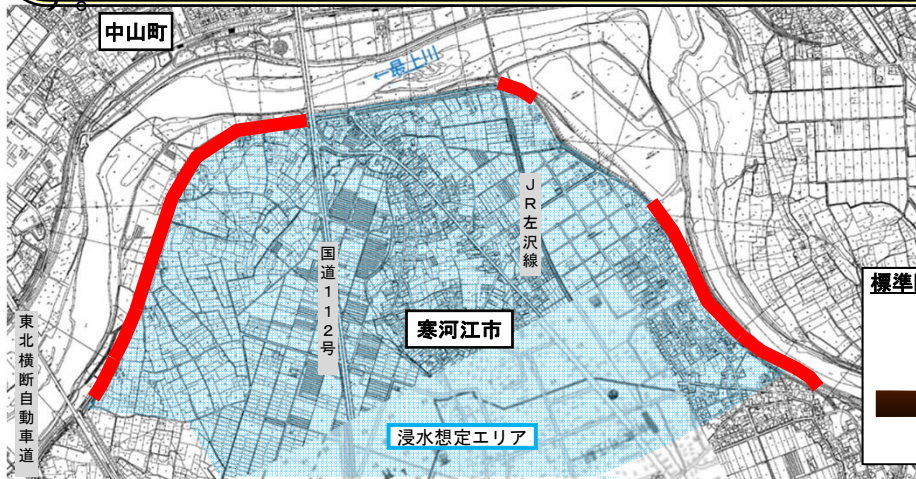


も がみ がわ さら ぬま 最上川上流 河川改修事業(皿沼地区)		H29:1,332百万円※ 完成予定:H29	
完成	さ が え し ひがしむら やまぐん なか やままち 山形県寒河江市・東村山郡中山町	河川	直轄

※上記の事業費は、当該河川全体の事業費(工事諸費を除く)を記載

【事業の概要】

- ・平成27年9月関東・東北豪雨を受け、策定した「水防災意識社会再構築ビジョン」の取組の一環として、堤防の安全性が低いと判断された箇所に対して緊急対策を実施し、浸水被害を防止します。
- ・平成29年度は堤防護岸等による浸透対策を実施し、当該地区の事業を完成させます。

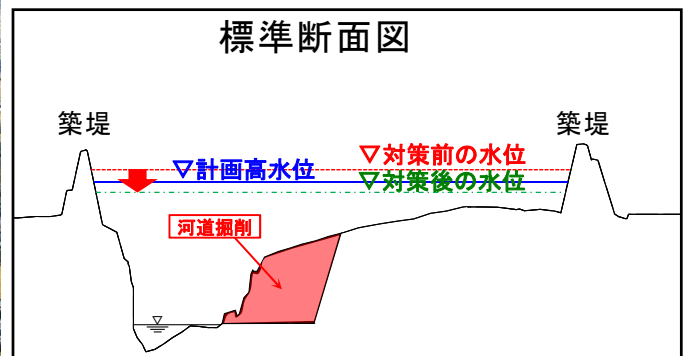
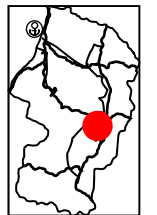


も がみ がわ す かわ 最上川上流 河川改修事業(須川地区)		H29:1,332百万円※ 完成予定:-	
継続	やまがた し 山形県山形市	河川	直轄

※上記の事業費は、当該河川全体の事業費(工事諸費を除く)を記載

【事業の概要】

- ・須川上流の県管理区間における河川改修と連携し、河道掘削を実施し、河川の水位を低下させます。
- ・平成29年度は、河道掘削を実施します。

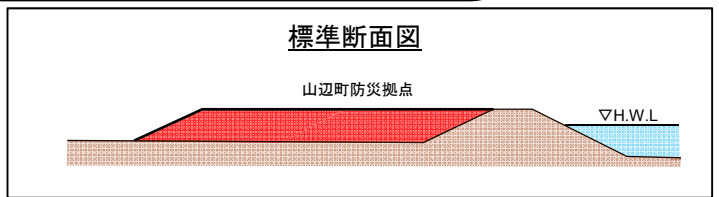
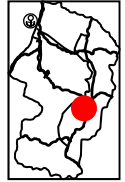


もがみ がわ 最上川上流 河川改修事業(山辺地区)		やま の べ H29:1,332百万円※	
		完成予定:H31年	
新規	<small>ひがしむら やまぐん やまのべまち</small> 山形県東村山郡山辺町	河川	直轄

※上記の事業費は、当該河川全体の事業費(工事諸費を除く)を記載

【事業の概要】

- ・須川地区の河道掘削で発生する土砂を有効活用し、防災拠点を整備する。災害発生時、防災拠点に近接する特別養護老人ホームや保健福祉センター等の要配慮者の避難を支援するため、山辺町と連携し整備を進めます。
- ・平成29年度は、基盤造成を実施します。



も がみ がわ な が い
最上川上流 長井地区かわまちづくり

H29:56百万円

完成予定:H34

継続

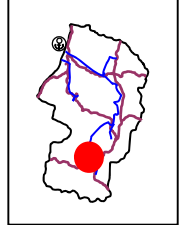
山形県 ながいし 長井市

河川

直轄

【事業の概要】

- ・長井地区は舟運時代に終着の港町として栄え、今も当時の町並みが残るほか、隣接する置賜白川は豊かな自然環境を有しています。長井市が進める振興計画と連携し、自然とのふれあいや水遊び、水辺散策が楽しめる河川空間の創出により地域の活性化を図ります。
- ・平成29年度は親水護岸、堤防階段等を実施します。



▲舟運時代の町並みが残る長井市内

▲置賜白川で水遊びする子どもたち

国道13号 真室川雄勝道路

H29: 100百万円
(山形県分: 50百万円、秋田県: 50百万円)

開通予定 : —

新規

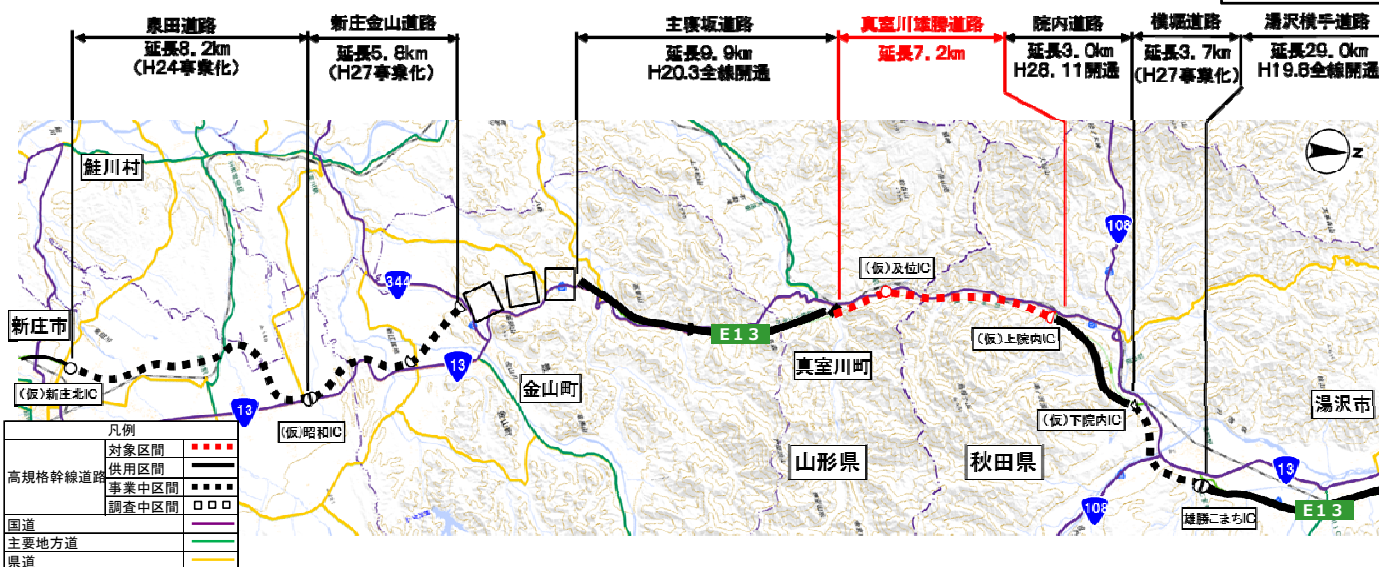
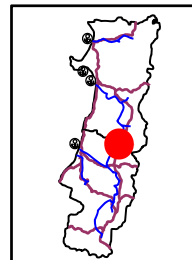
山形県最上郡真室川町～秋田県湯沢市

道路

直轄

【事業の概要】

真室川雄勝道路は、東北中央自動車道の一部を構成し、冬期交通機能を確保するとともに、高速ネットワークが形成されることで、地域連携強化による冬期周遊観光の支援などを目的とする自動車専用道路です。



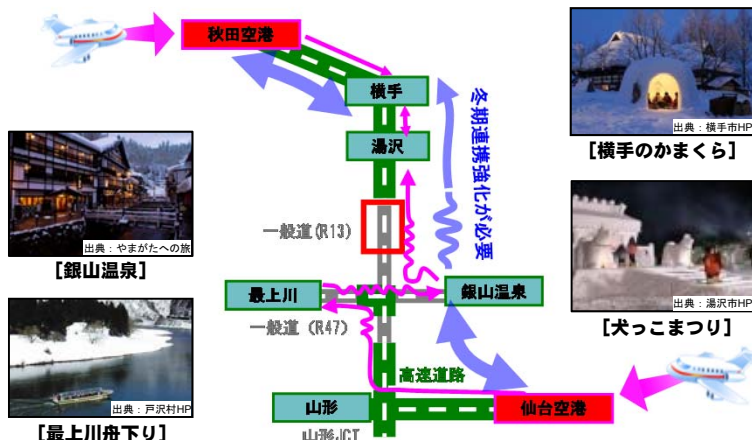
【整備効果】

- 不定期に頻発する雪崩・落雪予防作業による交通機能低下などの課題が山積する豪雪地域において、雪に強いネットワークが構築されます。
- 信頼性の高い道路ネットワークが延伸されることで、速達性や定時性が確保され、地域連携強化による周遊観光等を支援します。



片側交互通行規制を伴う雪崩・落雪予防作業

▲雪崩・落雪予防作業の状況



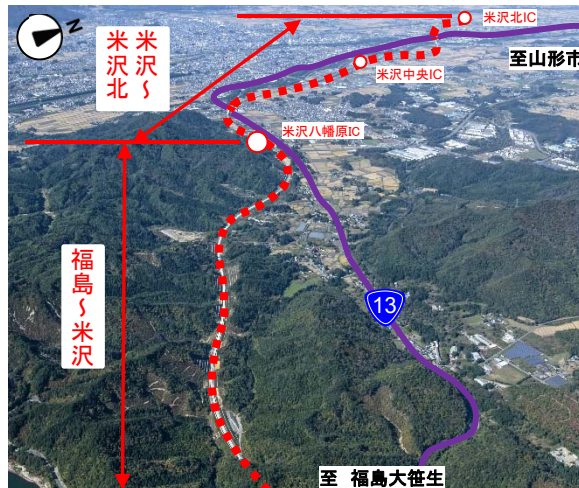
▲観光ルート図

【平成29年度の事業内容】 調査設計等を実施します。

とうほく	ふくしま	よねざわ	よねざわ	よねざわ	きた	福島～米沢 H29:10,505百万円 (山形県:3,635百万円、福島県:6,870百万円)
東北中央自動車道 (福島～米沢、米沢～米沢北)						米沢～米沢北 H29:1,685百万円
開通	福島県福島市～山形県米沢市				道路	直轄

【事業の概要】

東北中央自動車道(福島～米沢、米沢～米沢北)は、東北中央自動車道の一部を形成し、災害時における代替路線の確保、交通障害の解消を図り、高規格幹線道路ネットワークを形成する自動車専用道路です。



【整備効果】

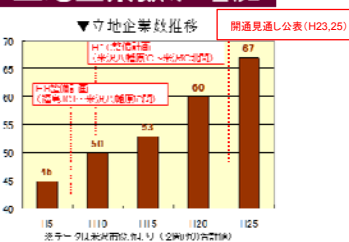
- 大雨などの災害により国道13号が通行止めとなった場合でも、緊急輸送道路として信頼性の高いネットワークが確保されます。
- 所要時間が大幅に短縮され、地域間の連携・交通ネットワークが広がることにより、置賜地域経済の活性化を支援します。

国道13号通行止め時は代替路線がなく、約2時間の迂回が必要

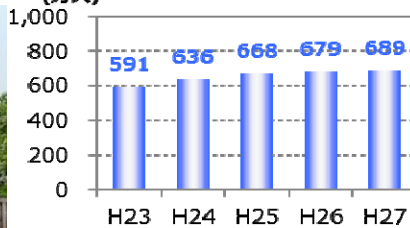
現況(災害発生時)ルート: 約2時間



立地企業数が増加



(万人) ※第3期米沢市観光計画 (H29.3)



【平成29年度の事業内容】

全線開通へ向け、改良工事及び舗装工事等を実施します。

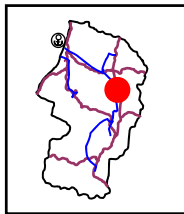
東北中央自動車道 東根～尾花沢

H29:7,200百万円

開通予定:一部H29

継続	山形県東根市～尾花沢市	道路	直轄
----	-------------	----	----

東北中央自動車道(東根～尾花沢)区間は、東北中央自動車道の一部を形成し、緊急搬送圏の速達性確保及び広域的な交流・連携の促進や災害時における代替路線の確保、交通障害の解消等を目的として整備するものです。



▲国道13号尾花沢市内の交通障害状況

東根～尾花沢の整備により、代替路線が確保されることで交通障害の解消が図られる。

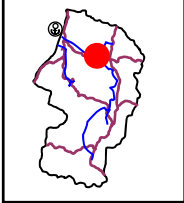
国道47号 新庄古口道路

H29:3,023百万円

開通予定:一部H29

継続	山形県新庄市～最上郡戸沢村	道路	直轄
----	---------------	----	----

新庄古口道路は、地域高規格道路「新庄酒田道路」の一部を構成し、国道47号の新庄市内の交通混雑の緩和、新庄市、戸沢村の事前通行規制解消を目的として整備するものです。



▲国道47号新庄市本合海地区の被災状況(路面冠水)

新庄古口道路の整備により、事前通行規制区間を回避することで信頼性の高いネットワークが確保されます。

国道112号 霞城改良

H29: 1,008百万円

開通予定: H31

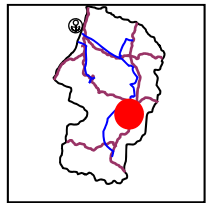
継続

山形県山形市

道路

直轄

国道112号 霞城改良は、山形市中心部の交通混雑緩和、交通事故の減少、狭小歩道幅員の解消を図ることを目的とした4車線拡幅事業です。



▲国道112号山形市内の交通混雑の状況



▲国道112号山形市内の通学の状況

霞城改良の整備により、交通混雑緩和や交通事故の減少、加えて無電柱化により、安全で快適な歩行空間の確保などが図られます。

国道13号 山形13号交通安全対策(金生南交差点改良)

H29: 60百万円

開通予定: -

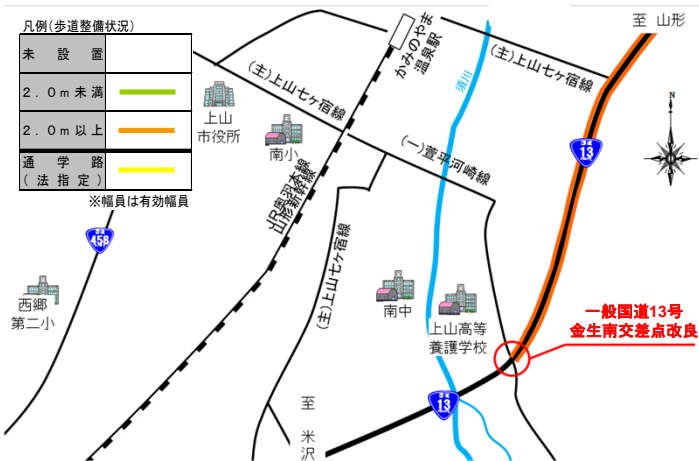
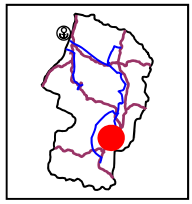
継続

山形県上市市

道路

直轄

金生南交差点改良は、上山バイパスの4車線から2車線へ幅員が減少する箇所で交通事故が多発しているため、交差点改良により交通事故の削減及び交通の円滑化を図る事業です。



▲交差点手前での合流により車両が錯綜して危険な状況

交差点改良により、交通事故の削減及び交通の円滑化が図られます。

平成29年度

酒田河川国道事務所事業概要

平成29年3月31日

国土交通省 東北地方整備局
酒田河川国道事務所

問い合わせ先

国土交通省東北地方整備局 酒田河川国道事務所

河川関係：副所長（河川担当）	<small>たかはし</small> 高橋	<small>はじめ</small> 一	（内線204）
道路関係：工務第二課長	<small>さとう</small> 佐藤	<small>ひろあき</small> 浩明	（内線411）

〒998-0011 酒田市上安町一丁目2-1
TEL：0234-27-3331（代表）

1. 平成29年度の予算概要

(単位:百万円)

区分	平成29年度 当初予算 (A)	平成28年度 当初予算 (B)	対前年度 増減 (A-B)	伸び率 (A/B)
河川事業	592	628	△ 36	0.94
道路事業	8,702	8,171	531	1.06
合計	9,294	8,799	495	1.06

※業務取扱費を除く金額(工事関係費)を記載しております。

※維持修繕関係事業費を除く金額を記載しております。

2. 平成29年度の全体概要

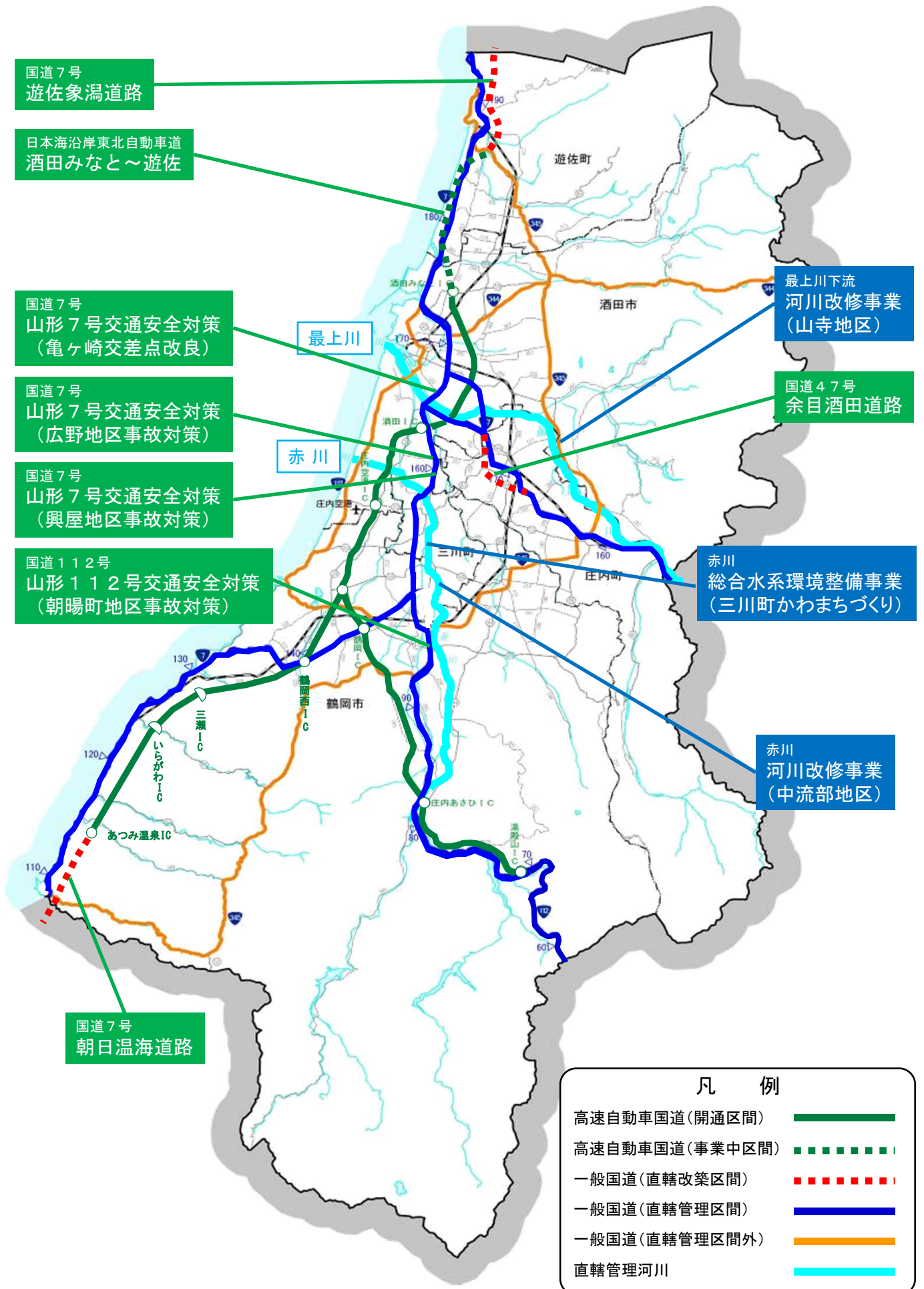
- 酒田河川国道事務所では、河川は一級河川最上川下流及び赤川、道路は日本海沿岸東北自動車道と一般国道7号・47号・112号の3路線について、改修・改築・交通安全等事業や管理を通じて、県内の産業振興に欠かせない交通基盤の構築、県民生活の安全・安心の確保に取り組めます。
- 平成29年度の総工事関係費(業務取扱費は除く)は約93億円で、うち河川関係の工事関係費約6億円、道路関係の工事関係費は約87億円です。
- 河川事業では、安全で安心できる地域づくりのため、次の事業等を推進します。
 - 最上川下流河川改修事業(山寺地区) (酒田市)【継続】
 - 赤川河川改修事業(中流部地区) (三川町)【継続】
 - 赤川総合水系環境整備事業 (三川町)【継続】
- 道路事業では、安全で円滑な交通を確保するため、次の事業等を推進します。
 - 国道47号 余目酒田道路(庄内町～酒田市) 【開通】
 - 日本海沿岸東北自動車道 酒田みなと～遊佐(酒田市～遊佐町) 【継続】
 - 国道7号 朝日温海道路(鶴岡市) 【継続】
 - 国道7号 遊佐象潟道路(遊佐町) 【継続】
 - 国道7号 山形7号交通安全対策(興屋地区事故対策)(酒田市) 【継続】
 - 国道7号 山形7号交通安全対策(広野地区事故対策)(酒田市) 【継続】
 - 国道7号 山形7号交通安全対策(亀ヶ崎交差点改良)(酒田市) 【継続】
 - 国道112号 山形112号交通安全対策(朝陽町地区事故対策)(鶴岡市) 【継続】
- 河川、道路の的確な点検・修繕等の老朽化対策を着実に実施します。

3. 主要事業箇所別調書

酒田河川国道事務所における事業一覧

事業区分	事業名	市町村名	H29 工事関係費 (百万円)	H29 事業内容	資料
河川	最上川下流河川改修事業 (山寺地区)	さかた 酒田市	163	浸透対策	P21
	赤川河川改修事業 (中流部地区)	みかわまち 三川町	395	河道掘削、 用地補償	P21
	赤川総合水系環境整備事業 (三川町かわまちづくり)	みかわまち 三川町	34	河畔整備、低水坂路	P22
道路	国道47号 余目酒田道路 あまるめさかた	ひがしたがわ しょうないまち 東田川郡庄内町 ～さかた 酒田市	4,200	用地補償、 改良・橋梁・舗装工事	P23
	日本海沿岸東北自動車道 酒田みなと～遊佐 さかた ゆざ	さかた 酒田市～ あくみ ゆざまち 飽海郡遊佐町	2,430	調査設計、用地補償、 改良・橋梁工事	
	国道7号 朝日温海道路 あさひあつみ	つるおか 鶴岡市	1,010	調査設計、用地補償、 改良工事、トンネル着手	P24
	国道7号 遊佐象潟道路 ゆざさかた	あくみ ゆざまち 飽海郡遊佐町	450	調査設計、用地補償、 改良工事	
	国道7号 山形7号交通安全対策 (興屋地区事故対策) こうや	さかた 酒田市	120	調査設計、用地補償	
	国道7号 山形7号交通安全対策 (広野地区事故対策) ひろの	さかた 酒田市	390	用地補償、改良工事	P24
	国道7号 山形7号交通安全対策 (亀ヶ崎交差点改良) かめがさき	さかた 酒田市	84	改良工事	
	国道112号 山形112号交通安全対策 (朝陽町地区事故対策) ちやうまち	つるおか 鶴岡市	12	調査設計	

4. 主要事業位置図



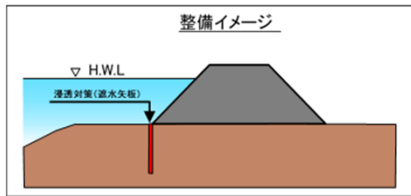
もがみがわ	やまでら	H29:163百万円
最上川下流 河川改修事業 (山寺地区)		完成予定:H30年代

継続	山形県酒田市 <small>さかたし</small>	河川	直轄
----	----------------------------	----	----

平成27年9月関東・東北豪雨を受け、策定した「水防災意識社会再構築ビジョン」の取り組みの一環として、堤防の安全性が低いと判断された箇所に対して緊急対策を実施します。
 平成29年度は堤防機能を確保すべく浸透対策を実施し、早期に安全性の向上を図ります。



平成29年度は、堤防の浸透対策を実施します。



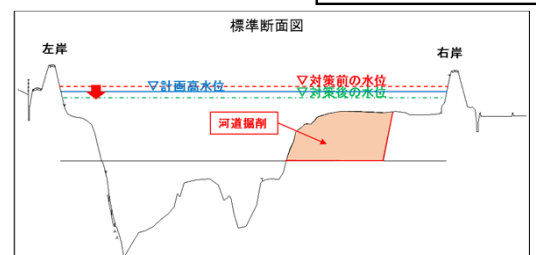
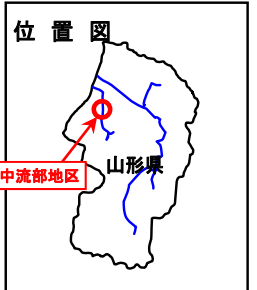
あかがわ	ちゅうりゅうぶ	H29:395百万円
赤川 河川改修事業(中流部地区)		完成予定:H30年代

継続	山形県東田川郡三川町 <small>ひがしがわぐん みかわまち</small>	河川	直轄
----	---	----	----

赤川中流部地区は堤防が決壊した場合、広範囲に甚大な被害をもたらす恐れがあるため、河道掘削を実施し、河川の水位を低下させます。
 平成29年度は、河道掘削を実施します。



平成29年度は、ひきつづき河道掘削を実施し、治水安全度の向上を図ります。



あかがわ

みかわまち

赤川 総合水系環境整備事業(三川町かわまちづくり)

H29:34百万円

完成予定:H35年

継続

ひがしがわぐん みかわまち
山形県東田川郡三川町

河川

直轄


三川町では、これまでに「赤川河川緑地」を整備し、主にグラウンドゴルフなどのスポーツやレクリエーション、文化活動などの活動の場として活用しています。

赤川において、サイクリングにも利用できる管理用通路、低水坂路や親水護岸等を整備し、三川町と連携しながら地域交流の場の創出を図ります。



平成29年度は河畔整備、低水坂路を整備します。

位置図



低水坂路 (整備イメージ)

国道47号 余目酒田道路

H29:4,200百万円

開通

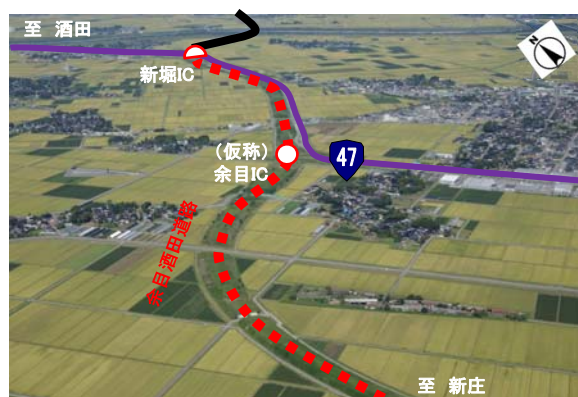
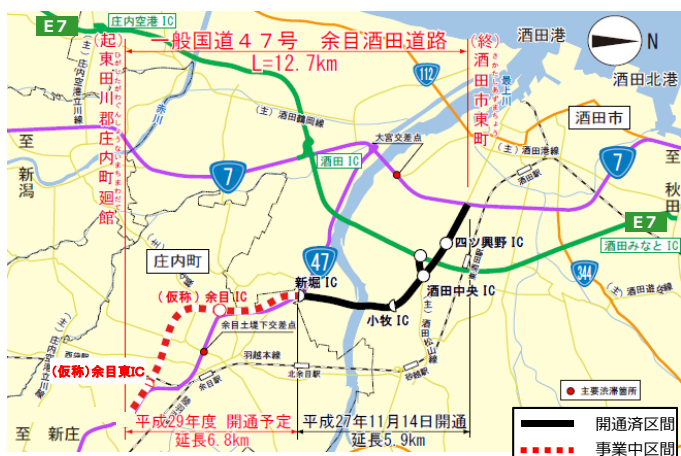
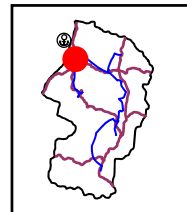
山形県東田川郡庄内町～酒田市

道路

直轄

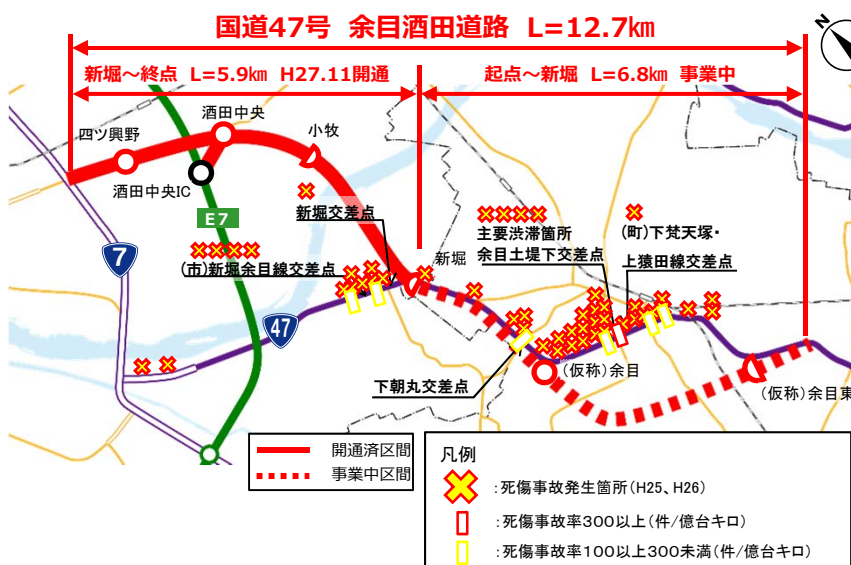
【事業の概要】

余目酒田道路は、新庄酒田道路の一部を構成し、山形県最上地域と庄内地域間を連携する広域交通網の形成、国道47号の交通事故対策及び、国道7号を含む並行現道の交通混雑の緩和を目的とする道路です。



【整備効果】

○国道47号余目地区では、沿道店舗が多く立地しており、渋滞が発生している上、事故も頻発している区間である。余目酒田道路の整備により、交通混雑の緩和と通過交通が排除されることによる交通事故の減少が期待されます。



▲国道47号の渋滞状況

【平成29年度の事業内容】

全線2車線開通に向けて、改良工事、橋梁工事、舗装工事等を実施します。

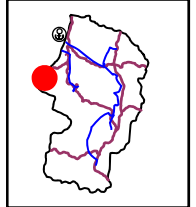
あさひ あつみ
国道7号 朝日温海道路

H29: 1,010百万円

開通予定：—

継続	にいがた むらかみ やまがた つるおか 新潟県村上市～山形県鶴岡市	道路	直轄
----	--------------------------------------	----	----

朝日温海道路は、日本海沿岸東北自動車道の一部を構成し、災害時の緊急輸送路と速達性の確保、高速ネットワーク形成による第3次救急医療施設へのアクセス性の向上、日本海側における交流・連携強化を図ることを目的とする道路です。



▲国道7号の越波状況

朝日温海道路の整備により、日本海側に災害に強いネットワークが形成され、広域的な緊急物資輸送のりダンダンシーが確保できます。


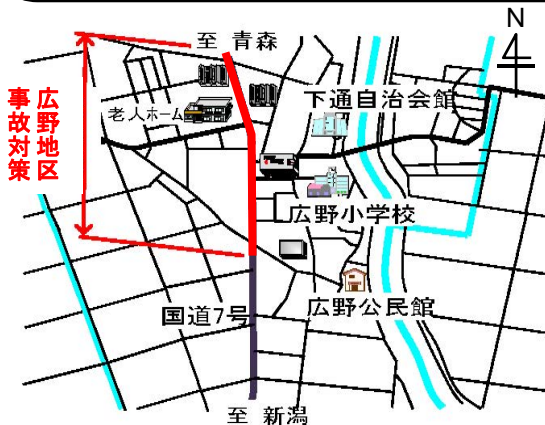
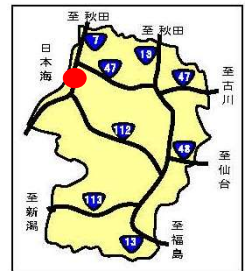
国道7号 山形7号交通安全対策
ひろの
(広野地区事故対策)

H29: 390百万円

完成予定：—

継続	さかた 山形県酒田市	道路	直轄
----	---------------	----	----

酒田市広野地区は、小学校の通学路に指定されているものの、歩道が狭隘であるため通学児童等歩行者に支障をきたしています。また、市道との交差点では右折車線が無い場合追突事故や混雑が発生しているため、歩道拡幅と右折車線の新設を行い、安全な歩行空間の確保と交通事故の削減を図ります。



事故対策により、安全な歩行空間の確保及び交通事故の削減が図られます。

平成 29 年度

新庄河川事務所事業概要

平成 29 年 3 月 31 日

国土交通省 東北地方整備局
新庄河川事務所

問い合わせ先

国土交通省東北地方整備局 新庄河川事務所

副所長 嶋原 吉隆 (内線 205)

〒996-0071 新庄市小田島町5-55

TEL (0233) 22-0251 (代)

1. 平成 29 年度の予算概要

(単位：百万円)

区 分	平成 29 年度 当初工事関係費	平成 28 年度 当初工事関係費	増減	伸率 H29/H28
河 川	511	549	-38	0.93
砂防・地すべり	4,170	4,182	-12	1.00
合 計	4,681	4,731	-50	0.99

※業務取扱費を除く金額（工事関係費）を記載しております。

※維持修繕関係事業費を除く金額を記載しております。

2. 平成 29 年度の全体概要

- 平成 29 年度の総工事関係費（業務取扱費は除く）は約 4.7 億円で、うち河川の工事関係費約 5 億円、砂防・地すべりの工事関係費は約 4.2 億円です。

- 一般河川改修事業

安全で安心できる地域生活を守るため、樋管の改築などの河川改修事業を推進します。

- 最上川中流 河川改修事業 蔵岡地区（最上郡戸沢村） 【完成】
- 最上川中流 河川改修事業 白須賀地区（最上郡大蔵村） 【完成】
- 最上川中流 河川改修事業 畑地区（新庄市） 【新規（用地調査）】

- 直轄砂防事業

土砂災害防止を目的とした直轄砂防事業を推進します。

- 濁沢第 8 砂防堰堤（東田川郡庄内町） 【継続】
- 興屋沢砂防堰堤群（最上郡戸沢村） 【継続】
- 横道赤砂第 1 砂防堰堤（最上郡大蔵村） 【継続】
- 藤七沢砂防堰堤（西村山郡西川町） 【新規】
- 七兵衛沢砂防堰堤（最上郡真室川町） 【継続】
- 大石川第 2 砂防堰堤（最上郡金山町） 【新規】
- 東大鳥川第 1 砂防堰堤（鶴岡市） 【継続】
- 鱒淵沢第 1 砂防堰堤（鶴岡市） 【完成】

- 直轄地すべり対策事業

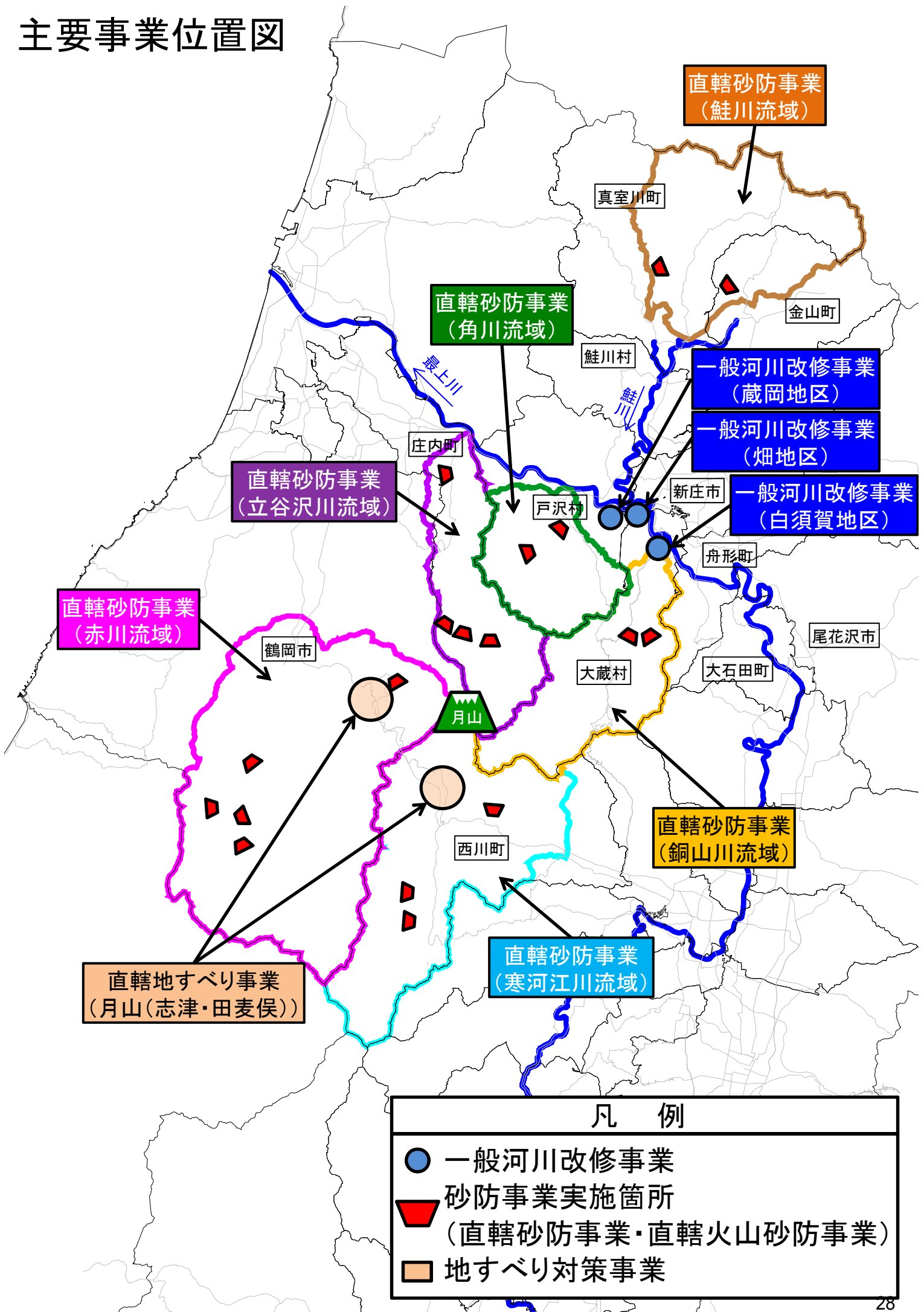
多くの集落、温泉等の観光施設、重要交通網を保全するため、直轄地すべり対策事業を推進します。

- 月山地区（志津・田麦俣）地すべり（西村山郡西川町、鶴岡市） 【継続】

3. 主要事業箇所一覧

事業区分	流域名	事業名	H29工事関係費(百万円)	市町村名	完成・目標年度	H29事業内容	資料
河川	最上川	最上川中流 河川改修事業 蔵岡地区	508	最上郡戸沢村	H29	樋管改築 ポンプ設備等	〈完成〉 P34
		最上川中流 河川改修事業 白須賀地区		最上郡大蔵村	H29	裏法尻補強	〈完成〉 P35
		最上川中流 河川改修事業 畑地区		新庄市	—	用地調査	〈新規〉 P35
砂防	立谷沢川	最上川水系 砂防事業	2378	東田川郡庄内町	H32	濁沢第8砂防堰堤	〈継続〉 P29
					H30年代前半	松沢第3砂防堰堤	〈継続〉
					H30年代前半	玉川第4砂防堰堤	〈継続〉
					H30年代前半	肝煎沢第1砂防堰堤	〈継続〉
	角川			最上郡戸沢村	H30年代前半	興屋沢砂防堰堤群	〈継続〉 P29
					H32	鹿の沢第5砂防堰堤	〈継続〉
	銅山川			最上郡大蔵村	H30年代前半	横道赤砂第1砂防堰堤	〈継続〉 P30
					H29	赤砂第3砂防堰堤	〈完成〉
	寒河江川			西村山郡西川町	H30年代前半	水上沢砂防堰堤	〈継続〉
					H30年代前半	横岫沢砂防堰堤	〈継続〉
					H30年代前半	藤七沢砂防堰堤	〈新規〉 P30
	鮭川			最上郡真室川町	H30	七兵衛沢砂防堰堤	〈継続〉 P31
				最上郡真金山町	H30年代前半	大石川第2砂防堰堤	〈新規〉 P31
	赤川			鶴岡市	H30	東大鳥川砂防堰堤	〈継続〉 P32
H29		鱒淵沢第1砂防堰堤	〈完成〉 P32				
H32		立矢沢砂防堰堤	〈継続〉				
H31		池の頭砂防堰堤	〈継続〉				
H30年代前半		十座沢砂防堰堤	〈継続〉				
地すべり	最上川 赤川	月山地区 地すべり対策事業	1001	西村山郡西川町 ・鶴岡市	H35	集水井工 護岸工等	〈継続〉 P33

主要事業位置図

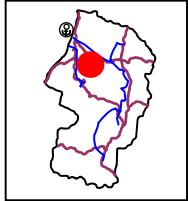


もがみがわ 最上川水系直轄砂防事業		にごりさわ 濁沢第8砂防堰堤		H29:2,378百万円※	
				完成予定:H32	
継続	ひがしがわ しょうない 山形県東田川郡庄内町	砂防	直轄		

※上記の事業費は、当該水系全体の事業費(工事諸費を除く)を記載

【事業の概要】

- ・平成23年5月に発生した大規模崩壊により多量の不安定土砂が堆積している濁沢において、下流への土砂流出による被害を軽減します。
- ・平成29年度は、砂防堰堤の整備を実施します。



大規模崩壊後の立谷沢川流域濁沢



H23 崩壊状況



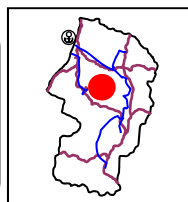
最上川合流点付近には土砂が堆積

もがみがわ 最上川水系直轄砂防事業		こうやさわ 興屋沢砂防堰堤群		H29:2,378百万円※	
				完成予定:H30年代前半	
継続	もがみ とざわ 山形県最上郡戸沢村	砂防	直轄		

※上記の事業費は、当該水系全体の事業費(工事諸費を除く)を記載

【事業の概要】

- ・荒廃が著しい興屋沢において、下流への土砂流出による被害を軽減します。
- ・平成29年度は、砂防堰堤の整備を実施します。



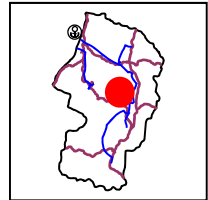
上流の崩壊地

もがみがわ 最上川水系直轄砂防事業		よこみちあかさな 横道赤砂第1砂防堰堤		H29:2,378百万円※ 完成予定:H30年代前半	
継 続	山形県 <small>もがみ おおくら</small> 最上郡大蔵村	砂防	直轄		

※上記の事業費は、当該水系全体の事業費(工事諸費を除く)を記載

【事業の概要】

- ・既設の砂防堰堤(横道沢第1砂防堰堤、赤砂第1砂防堰堤)の損傷が著しいため、砂防堰堤を整備します。
- ・平成29年度は、砂防堰堤の整備を実施します。



横道沢第1砂防堰堤損傷状況



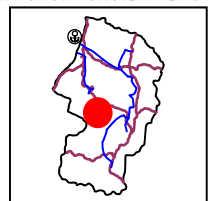
赤砂第1砂防堰堤損傷状況

もがみがわ 最上川水系直轄砂防事業		どうしちさわ 藤七沢砂防堰堤		H29:2,378百万円※ 完成予定:H30年代前半	
新 規	山形県 <small>にしむらやま にしかわ</small> 西村山郡西川町	砂防	直轄		


※上記の事業費は、当該水系全体の事業費(工事諸費を除く)を記載

【事業の概要】

- ・荒廃が著しい藤七沢において、下流への土砂流出による被害を軽減します。
- ・平成29年度は、事業用地の取得を行います。



藤七沢砂防堰堤位置



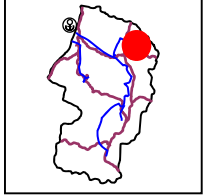
上流の崩壊地

もがみがわ 最上川水系直轄砂防事業		しちべえさわ 七兵衛沢砂防堰堤		H29:2,378百万円※ 完成予定:H30年	
継 続	もがみ まむるがわ 山形県最上郡真室川町		砂防	直轄	

※上記の事業費は、当該水系全体の事業費(工事諸費を除く)を記載

【事業の概要】

- ・荒廃が著しい七兵衛沢において、下流への土砂流出による被害を軽減します。
- ・H29年度は砂防堰堤の整備を実施します。



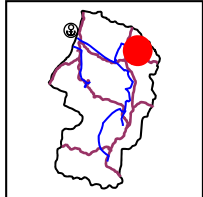
上流域の荒廃状況

もがみがわ 最上川水系直轄砂防事業		おおいしかわ 大石川第2砂防堰堤		H29:2,378百万円※ 完成予定:H30年代前半	
新 規	もがみ かねやま 山形県最上郡金山町		砂防	直轄	

※上記の事業費は、当該水系全体の事業費(工事諸費を除く)を記載

【事業の概要】

- ・荒廃が著しい大石川において、下流への土砂流出による被害を軽減します。
- ・H29年度は事業用地の取得を行います。



大石川第2砂防堰堤位置

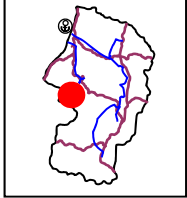
上流域の荒廃状況

あかがわ 赤川水系直轄砂防事業		ひがしおとりがわ 東大鳥川砂防堰堤		H29:791百万円※	
				完成予定:H30年	
継続	山形県 <small>つるおか</small> 鶴岡市	砂防	直轄		

※上記の事業費は、当該水系全体の事業費(工事諸費を除く)を記載

【事業の概要】

- ・荒廃が著しい東大鳥川において、下流への土砂流出による被害を軽減します。
- ・平成29年度は、砂防堰堤の整備を実施します。



東大鳥川上流スゲブチ沢からの土砂流出状況




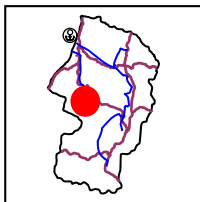
東大鳥川砂防堰堤

あかがわ 赤川水系直轄砂防事業		ますぶちさわ 鱒淵沢第1砂防堰堤		H29:791百万円※	
				完成予定:H29年	
完成	山形県 <small>つるおか</small> 鶴岡市	砂防	直轄		

※上記の事業費は、当該水系全体の事業費(工事諸費を除く)を記載

【事業の概要】

- ・荒廃が著しく巨礫が河道内に堆積している鱒淵沢において、下流への土砂流出による被害を軽減します。
- ・H29年度は砂防堰堤完成予定です。



上流域の巨礫堆積状況

がっさん

月山地区直轄地すべり対策事業

H29:1,001百万円

完成予定:H35年

継続

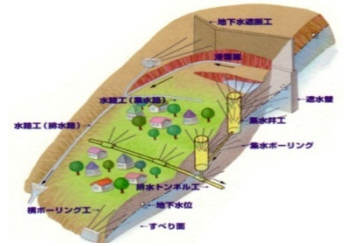
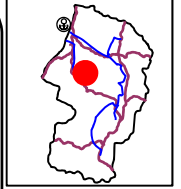
山形県にしむらやま西村山郡にしかわ西川町、つるおか鶴岡市

地すべり

直轄

【事業の概要】

- ・地すべり被害から西川町志津地区・鶴岡市田麦俣地区の集落及び温泉等観光施設、重要交通網である国道112号、自動車専用道路への影響を未然に防止するため地すべり対策事業を実施します。
- ・平成29年度は、集水井工・護岸工等を実施します。



地すべり対策概要図



集水井整備状況

最上川中流 一般河川改修事業(蔵岡地区)

H29:508百万円※

完成

山形県最上郡戸沢村

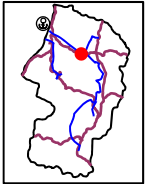
河川

直轄

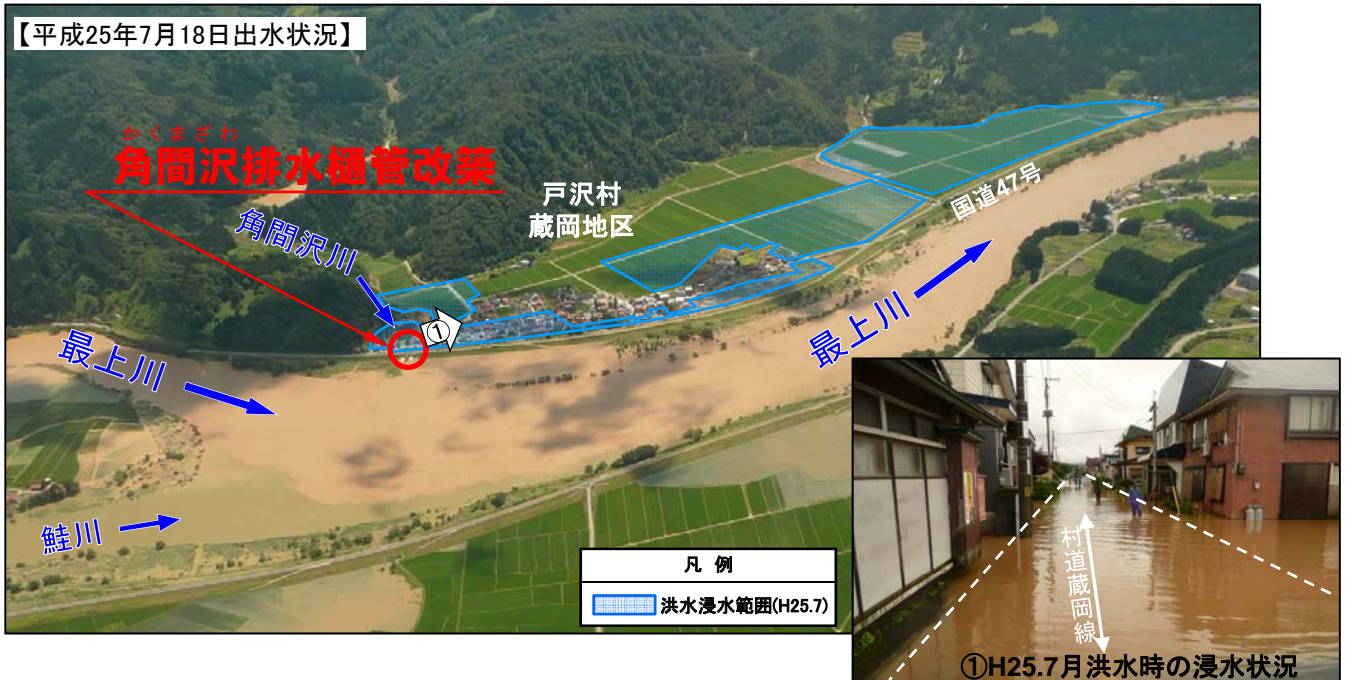
※上記の事業費は、当該水系全体の事業費(工事諸費を除く)を記載

【事業の概要】

・H25.7洪水において、家屋浸水被害を受けた蔵岡地区において、樋管の改築を実施し、浸水被害を軽減します。



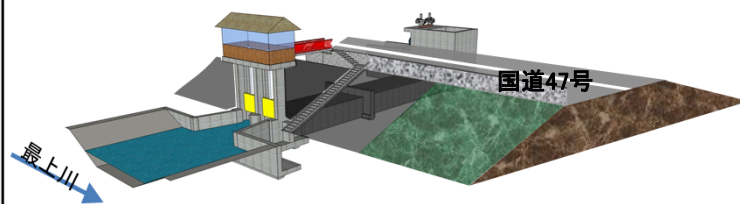
【平成25年7月18日出水状況】



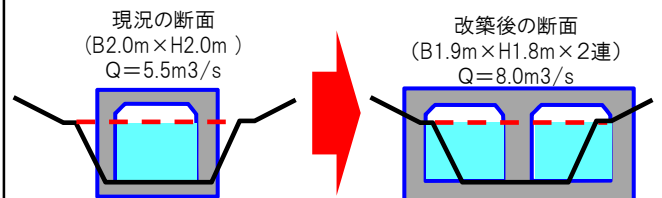
【整備効果】

・樋管改築により、平成25年7月と同規模の洪水が発生した場合でも、家屋の浸水被害を軽減します。

【改築後イメージ図】



【角間沢排水樋管の流下断面】



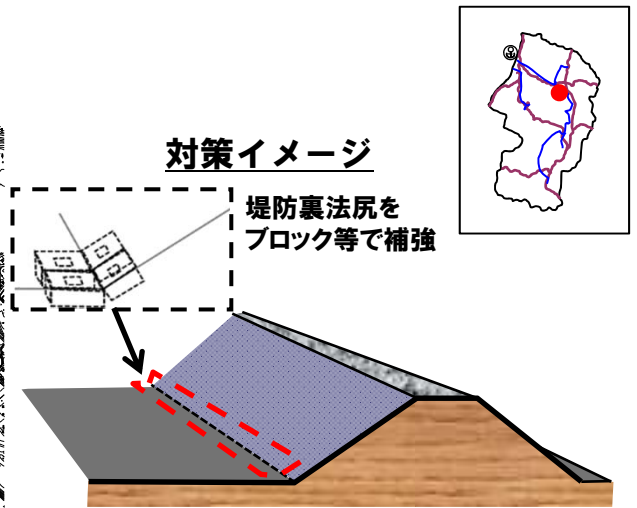
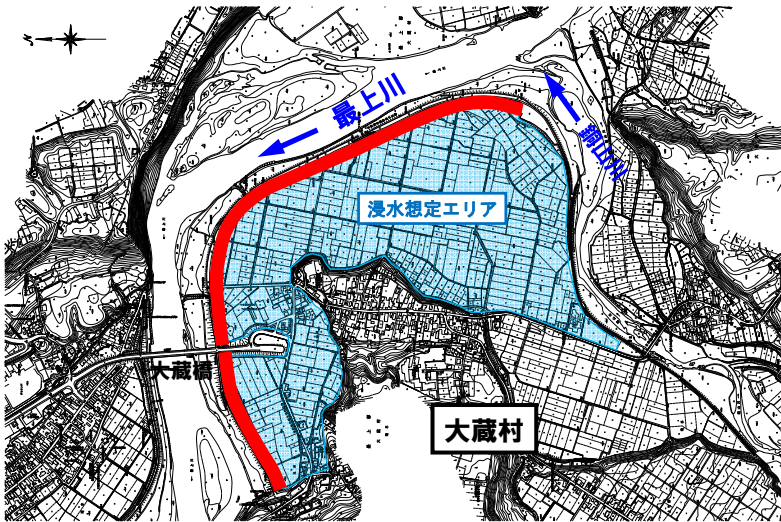
【平成29年度の事業内容】

・樋管改築を実施し、当該地区の事業を完成させます。

もがみがわ 最上川中流 河川改修事業(白須賀地区)		しらすか H29:508百万円※	
完成	もがみぐん おおくらむら 山形県最上郡大蔵村	河川	直轄

※上記の事業費は、当該河川全体の事業費(工事諸費を除く)を記載

白須賀地区では、平成27年9月関東・東北豪雨を受け策定した「水防災意識社会再構築ビジョン」の取組の一環として、緊急的に堤防構造を工夫する対策を実施します。平成29年度は裏法尻補強を実施します。



もがみがわ 最上川中流 河川改修事業(畑地区)		はた H29:508百万円※	
新規	しんじょうし 山形県新庄市	河川	直轄
		完成予定: ——	

※上記の事業費は、当該河川全体の事業費(工事諸費を除く)を記載

平成25年7月洪水を始め、平成14年7月など近年の洪水で家屋の浸水被害が発生している畑地区で、用地調査に着手します。



平成29年度

酒田港湾事務所事業概要

平成29年3月31日

国土交通省 東北地方整備局
酒田港湾事務所

問い合わせ先

国土交通省東北地方整備局 酒田港湾事務所

副所長(技術) おいかわ 及川 しゅういち 修一 (内線36)

工務課長 たざわ 田澤 としゆき 稔幸 (内線40)

〒998-0061 酒田市光ヶ丘五丁目20番17号

TEL(0234)33-6311(代)

酒田港 港湾整備事業		H29: 1,910百万円	
		完成予定:-	
継続	山形県酒田市	港湾	直轄

酒田港では、背後に立地している日用品メーカーの好調な輸出を背景として、コンテナ取扱貨物量及び定期コンテナ航路便数が急増しており、これに対応するため、コンテナ船の2隻同時着岸を可能とするための岸壁の延伸を行っております。平成29年度は、岸壁(水深14m)の延伸全150mのうち、既設取付部(70m)の改良及び新規延伸部(80m)の一部の本体製作・据付(40m)等を実施します。

