

記 者 発 表

山形県内東北地方整備局関係

平成25年度事業概要

記者発表先：山形県政記者クラブ、米沢記者倶楽部、新庄新聞放送記者会
酒田記者クラブ、鶴岡記者会、山形建設業界専門紙

平成25年5月16日

国土交通省 東北地方整備局
山形県内の4事務所

目 次

1. 山形県内平成25年度当初予算のポイント	・・・	1
2. 山形県内事業費総括表	・・・・・・・・・・・・・・・・	1
3. 山形県の主要事業一覧	・・・・・・・・・・・・・・・・	2
4. 平成25年度の道路調査の見通しについて	・・・	4
5. 山形河川国道事務所関係	・・・・・・・・・・・・・・・・	5
6. 酒田河川国道事務所関係	・・・・・・・・・・・・・・・・	17
7. 新庄河川事務所関係	・・・・・・・・・・・・・・・・	25
8. 酒田港湾事務所関係	・・・・・・・・・・・・・・・・	35

※なお、各事業に対する質問は、担当事務所の問い合わせ先（各事務所資料に記載）へお願いいたします。

1. 山形県内平成25年度当初予算のポイント

○ 国民の命と暮らしを守る防災・減災、老朽化対策を実施します。

- ・ 道路、河川管理施設等の総点検と老朽化対策等の推進
- ・ 過去の災害経験を踏まえた水害・土砂災害対策等の実施

○ 経済再生のための地域活性化の取組を推進します。

2. 山形県内事業費総括表

(単位：百万円)

区分	平成25年度 当初予算 (A)	平成24年度 当初予算 (B)	増減 (A－B)	倍率 (A／B)
河川事業	3,361	3,304	57	1.02
道路事業	29,162	27,943	1,219	1.04
砂防事業	3,685	3,412	273	1.08
港湾事業	2,180	1,792	388	1.22
合計	38,388	36,451	1,937	1.05

※本総括表は、県内4事務所（山形河川国道、酒田河川国道、新庄河川、酒田港湾）の各事業費の合計を計上したものです。

※事務所毎の事業費につきましては、5ページ以降の各事務所の事業概要に掲載しております。

※業務取扱費を除く金額（工事関係費）を記載しております。

【山形県の主要事業一覧】

事業区分	事業名	市町村名	完成・供用 目標年度	H25事業費 (百万円)	H25進捗状況	H25事業内容	担当事業所
河川	最上川上流 大旦川排水機場特定構造物改築事業 <small>もがみがわ おおだんかわ</small>	村山市	H26	834	継続	機電設備製作・据付、吐出函渠工	山形河川国道事務所
	最上川上流(須川) 河川改修事業(須川地区) <small>もがみがわ すかわ</small>	山形市	H20年代	292	継続	築堤護岸、橋梁下部工	
	最上川上流 河北町かわまちづくり <small>もがみがわ かほくちよう</small>	西村山郡 河北町 <small>にしむらやま かほくちよう</small>	H25	26	完成	管理用通路	
	最上川上流 須川かわまちづくり <small>もがみがわ すかわ</small>	山形市	H20年代	106	継続	管理用通路、堤防階段、腹付盛土、高水敷整正	
	最上川上流 長井地区かわまちづくり <small>もがみがわ ながい</small>	長井市	H20年代	8	継続	堤防階段、腹付盛土	
	最上川下流 清川地区かわまちづくり <small>もがみがわ きよかわ</small>	東田川郡 庄内町 <small>ひがしがわ しょうないまち</small>	H20年代	73	継続	管理用通路	
	赤川 河川改修事業(中流部地区) <small>あかがわ ちゅうりゅうぶ</small>	東田川郡 三川町 <small>ひがしがわ みかわまち</small>	H20年代	537	継続	河道掘削、用地補償	
	赤川 自然再生 <small>あかがわ</small>	鶴岡市	H25	83	完成	淵の再生	
	最上川中流消流雪用水導入事業(岩ヶ袋地区) <small>もがみがわ いわがふくろ</small>	北村山郡 大石田町 <small>きたむらやま おおいしだまち</small>	H20年代	126	継続	導水路、用地補償	新庄河川事務所
河川(砂防)	月山地区地すべり対策事業 <small>がっさん</small>	鶴岡市 <small>つるおか</small>	H30年代	875	継続	集水井工	新庄河川国道事務所
	最上川水系砂防事業 東大沢砂防堰堤 <small>もがみがわすいけい ひがしおさわさ ぼうえんてい</small>	東田川郡 庄内町 <small>ひがしがわ しょうないまち</small>	H20年代	314	継続	砂防堰堤	
	最上川水系砂防事業 鍋嶽沢砂防堰堤 <small>もがみがわすいけい なべたけさわさ ぼうえんてい</small>	最上郡 戸沢村 <small>もがみ とさわむら</small>	H20年代	98	継続	砂防堰堤	
	最上川水系砂防事業 横道沢第5砂防堰堤 <small>もがみがわすいけい よこみちさわさ ぼうえんてい</small>	最上郡 大蔵村 <small>もがみ おおくらむら</small>	H20年代	161	継続	砂防堰堤	
	最上川水系砂防事業 肘折山腹工 <small>もがみがわすいけい ひじりさんぶくこう</small>	最上郡 大蔵村 <small>もがみ おおくらむら</small>	H20年代	182	継続	斜面对策工	
	最上川水系砂防事業 見附砂防堰堤 <small>もがみがわすいけい みつけき ぼうえんてい</small>	西村山郡 西川町 <small>にしむらやま しかわまち</small>	H20年代	90	継続	砂防堰堤	
	最上川水系砂防事業 見附第2砂防堰堤 <small>もがみがわすいけい みつけだい きぼうえんてい</small>	西村山郡 西川町 <small>にしむらやま しかわまち</small>	H20年代	32	継続	砂防堰堤	
	最上川水系砂防事業 東ノ沢砂防堰堤群 <small>もがみがわすいけい ひがしのさわさ ぼうえんていぐん</small>	西村山郡 西川町 <small>にしむらやま しかわまち</small>	H20年代	98	継続	砂防堰堤	
	最上川水系砂防事業 朽ノ木沢砂防堰堤 <small>もがみがわすいけい くのきさわさ ぼうえんてい</small>	最上郡 真室川町 <small>もがみ まむろがわまち</small>	H20年代	122	継続	砂防堰堤	
	最上川水系火山砂防事業 濁沢第7砂防堰堤 <small>もがみがわすいけいおんざん にぶさわだい きぼうえんてい</small>	東田川郡 庄内町 <small>ひがしがわ しょうないまち</small>	H20年代	269	継続	砂防堰堤	
	最上川水系火山砂防事業 濁沢第8砂防堰堤 <small>もがみがわすいけいおんざん にぶさわだい きぼうえんてい</small>	東田川郡 庄内町 <small>ひがしがわ しょうないまち</small>	H20年代	301	継続	砂防堰堤	
	赤川水系砂防事業 東大鳥川砂防堰堤 <small>あかがわすいけい ひがしおとりがわさ ぼうえんてい</small>	鶴岡市	H20年代	182	継続	砂防堰堤	
	赤川水系砂防事業 早田川第1砂防堰堤 <small>あかがわすいけい わさだがわだい1きぼうえんてい</small>	鶴岡市	H20年代	91	継続	砂防堰堤	
	赤川水系火山砂防事業 岩菅沢砂防堰堤群 <small>あかがわすいけいおんざん いわすげさわさ ぼうえんていぐん</small>	鶴岡市	H20年代	42	継続	砂防堰堤	

事業区分	事業名	市町村名	完成・供用 目標年度	H25事業費 (百万円)	H25進捗状況	H25事業内容	担当事業所
道路	東北中央自動車道 福島～米沢	福島市(福島県) ～米沢市	H29全線	2,075	継続	調査設計、改良・ トンネル工事	山形 河川 国道 事務所
	東北中央自動車道 米沢～米沢北	米沢市	—	3,900	継続	調査設計、用地補償、 改良・橋梁工事	
	東北中央自動車道 東根～尾花沢	東根市～ 尾花沢市	—	8,300	継続	調査設計、用地補償、 改良・橋梁工事	
	国道13号 尾花沢新庄道路	尾花沢市 ～新庄市	H27全線	1,500	継続	調査設計、改良・ 橋梁工事	
	国道13号 泉田道路	新庄市	—	600	継続	調査設計、用地補償	
	国道47号 新庄古口道路	新庄市～ 最上郡戸沢村	H27部分	1,744	継続	調査設計、用地補償、 改良・橋梁工事	
	国道47号 高屋道路	最上郡戸沢村	—	450	継続	調査設計、用地補償、 改良工事	
	国道113号 梨郷道路	長井市～南陽市	—	350	継続	調査設計、用地補償、 改良工事	
	国道13号 上山バイパス	南陽市～ 山形市	H25 (ICアクセス)	149	完成 (ICアクセス)	調査設計、舗装工事	
	国道13号 大野目交差点改良	山形市	H26全線	95	継続	調査設計、改良工事	
	国道112号 霞城改良	山形市	H25部分	1,400	一部供用	調査設計、用地補償、 改良・舗装工事	
	国道13号 山形13号交差点改良等(南成沢交差点改良外)	山形市外	—	81	新規	調査設計等	
	国道47号 山形47号交差点改良等(向町歩道整備)	最上郡最上町	H25	21	供用	歩道整備 延長0.8km 改良・舗装工事	
	国道47号 山形47号交差点改良等(豊田交差点改良)	最上郡 最上町	—	30	新規	調査設計	
	国道48号 山形48号交差点改良等(新田歩道整備)	東根市	—	30	新規	調査設計	
	国道112号 山形112号交差点改良等(桜田東歩道整備)	山形市	—	30	新規	調査設計	
	国道112号 山形112号交差点改良等 (元木一丁目交差点改良)	山形市	—	189	継続	調査設計、用地補償	
	国道112号 山形112号電線共同溝(飯田西地区)	山形市	H26	143	継続	本体工事	
	日本海沿岸東北自動車道 酒田みなと～遊佐	酒田市～ 飽海郡遊佐町	—	2,000	継続	調査設計、用地補償、 改良・橋梁工事	
国道7号 遊佐象潟道路	飽海郡遊佐町～ にかほ市(秋田県)	—	100	新規	測量、地質調査		
国道7号 朝日温海道路	村上市(新潟県)～ 鶴岡市	—	100 (東北20)	新規	測量、地質調査		
国道47号 余目酒田道路	東田川郡庄内町 ～酒田市	H26部分 H29全線	3,300	継続	調査設計、用地補償、 改良・橋梁工事		
国道7号 山形7号交差点改良等(大広交差点改良)	鶴岡市	H25	213	供用	交差点改良 調査設計、用地補償、改良・ 舗装工事		
国道7号 山形7号交差点改良等(水沢交差点改良)	鶴岡市	—	39	新規	調査設計		
港湾	酒田港 外港地区 国際物流ターミナル整備事業	酒田市	H31	1,204	継続	泊地浚渫、上部工	港湾

平成25年度の道路調査の見通しについて

個別路線の事業化に向け、ルート・構造検討に係る調査等を進めます。

主な調査箇所は、下記の通りです。

【主な調査箇所】

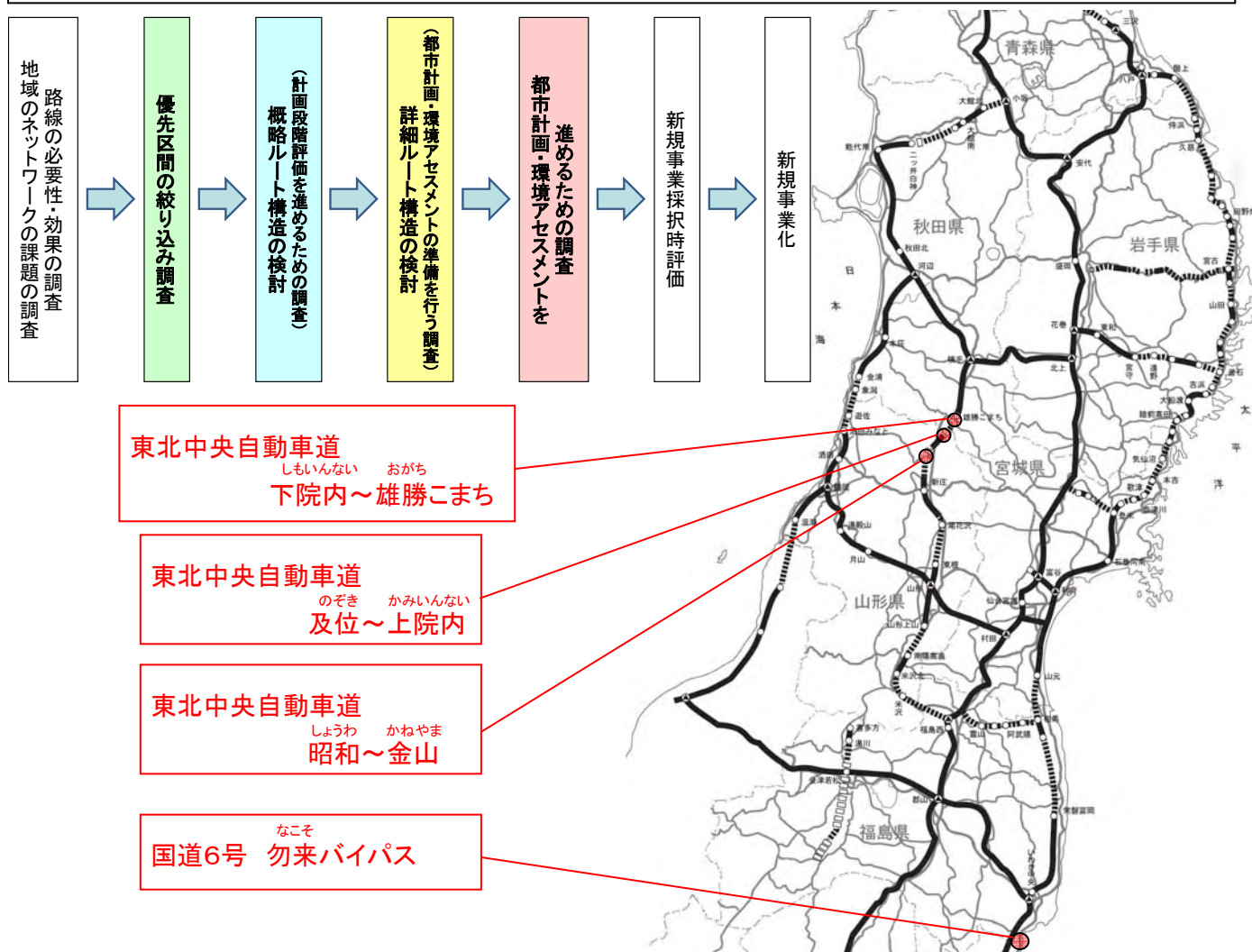
概略ルート・構造の検討
(計画段階評価を進めるための調査)

山形県・秋田県 東北中央自動車道
しょうわ かねやま のぞき かみいんない しもいんない おがち
 昭和～金山、及位～上院内、下院内～雄勝こまち

福島県・茨城県 国道6号 勿来バイパス
なこそ

その他の未整備区間についても、当該地域の交通状況、社会経済状況や道路網の課題等を調査し、優先区間の検討や地域の道路網の中での必要性・整備効果の整理等を進めることとしています。

また、渋滞や交通安全など、地域における道路交通に関する課題、サービスレベルを把握するためのデータ収集・分析等を行うとともに、路線の必要性、緊急性、妥当性に関する基礎的な調査を実施します。



平成25年度

山形河川国道事務所事業概要

平成25年5月16日

国土交通省 東北地方整備局
山形河川国道事務所

問い合わせ先

国土交通省東北地方整備局 山形河川国道事務所

河川関係：副所長(河川担当)木村^{きむら} 伸一^{しんいち}(内線204)
道路関係：副所長(道路担当)伊藤^{いとう} 啓一^{けいいち}(内線205)

〒990-9580 山形市成沢西四丁目3番55号
TEL(023)688-8421(代)

1. 平成25年度の予算概要

(百万円)

区分	平成25年度 当初予算 (A)	平成24年度 当初予算 (B)	増減 (A-B)	倍率 (A/B)
河川事業	1,741	1,610	131	1.08
道路事業	22,465	22,496	△31	1.00
合計	24,206	24,106	100	1.00

※業務取扱費を除く金額（工事関係費）を記載しております。

2. 平成25年度の全体概要

- 山形河川国道事務所では、一級河川最上川及び一般国道5路線の整備や管理を通じて、県内の産業振興に欠かせない交通基盤の構築、県民生活の安全・安心の確保に取り組めます。
- 平成25年度の総工事関係費（業務取扱費は除く）は、約240億円で、うち河川事業の工事関係費は約17億円、道路事業の工事関係費は約223億円です。
- 河川事業では、安全で安心できる地域づくりのため、次の事業等を推進します。
 - ・ もがみがわ最上川上流 おおだんがわ大旦川排水機場特定構造物改築事業 むらやま（村山市）【継続】
 - ・ もがみがわ最上川上流 すかわ（須川） すがわ河川改修事業 やまがた（須川地区）（山形市）【継続】
 - ・ もがみがわ最上川上流 かほくちよう河北町かわまちづくり にしむらやま（西村山郡河北町） かほくちよう【完成】
- 道路事業では、安全で円滑な交通を確保するため、次の事業等を推進します。
 - ・ 東北中央自動車道 よねざわ米沢～よねざわきた米沢北 よねざわ（米沢市）【継続】
 - ・ 東北中央自動車道 ひがしね東根～おばなざわ尾花沢 ひがしね（東根市～おばなざわ尾花沢市）【継続】
 - ・ 国道13号 いすみた泉田道路 しんじよう（新庄市）【継続】
 - ・ 国道47号 たかや高屋道路 もがみ（最上郡戸沢村） とざわ【継続】
 - ・ 国道113号 りんごう梨郷道路 ながい（長井市～なんよう南陽市）【継続】
 - ・ 国道112号 かじよう霞城改良 やまがた（山形市）【一部供用】
 - ・ 国道112号 さくらだひがし山形112号交差点改良等 やまがた（桜田東歩道整備）（山形市）【新規】
 - ・ 国道113号 りんごう山形113号交差点改良等 なんよう（梨郷歩道整備）（南陽市）【継続】

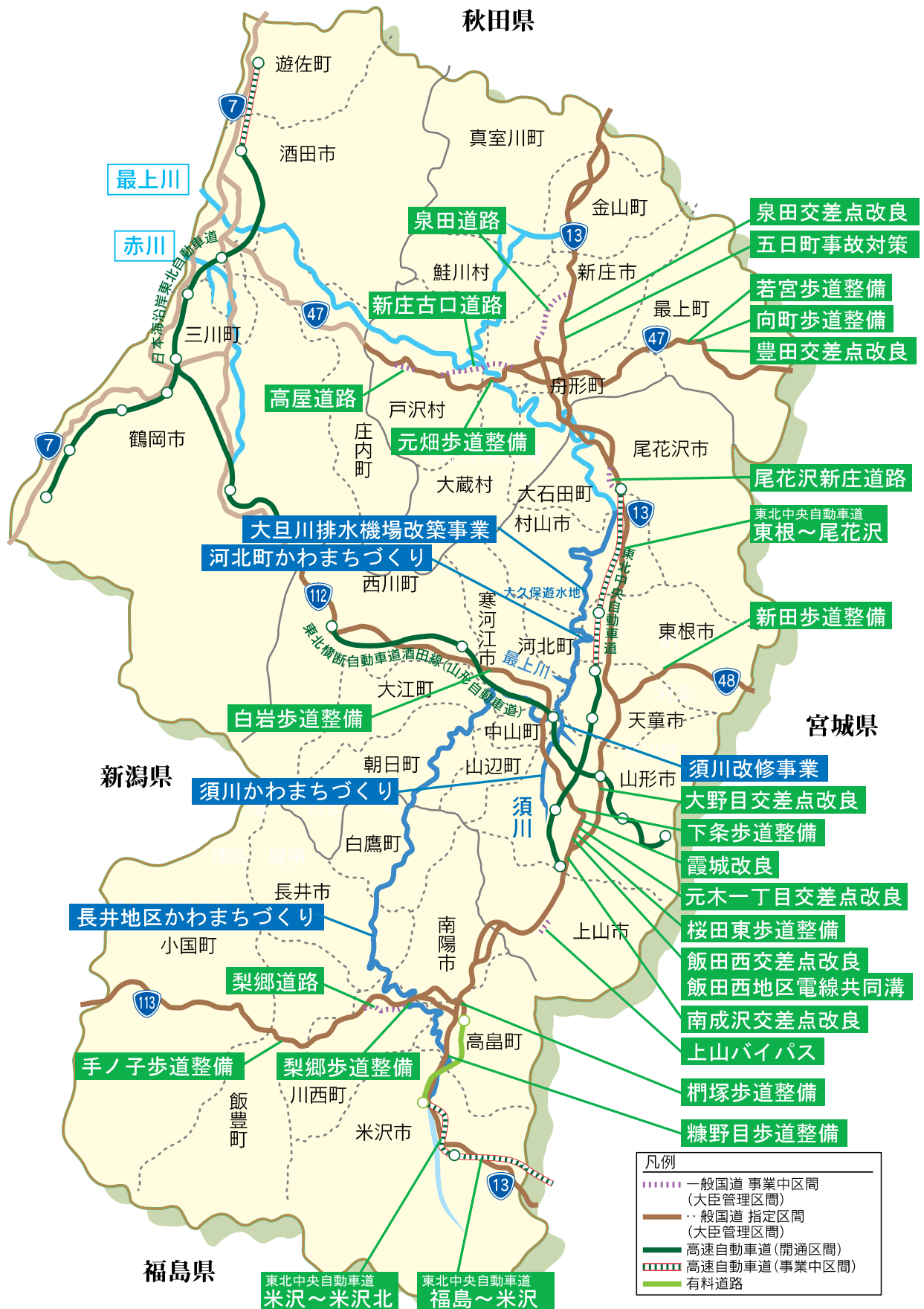
3. 主要事業箇所別調書

山形河川国道事務所における事業一覧

事業区分	事業名(市町村名)	H25工事関係費 (百万円)	H25 進捗 状況	完成・開通 目標年度	H25事業内容	資料
【河川】	最上川上流 大巨川排水機場特定構造物改築事業(村山市)	834	継続	H26	機電設備製作・据付、吐出渠工	P9
	最上川上流(須川) 河川改修事業(須川地区)(山形市)	292	継続	H20年代	築堤護岸、橋梁下部工	P9
	最上川上流 河北町かわまちづくり(西村山郡河北町)	26	完成	H25	管理用通路	P10
	最上川上流 須川かわまちづくり(山形市)	106	継続	H20年代	管理用通路、堤防階段、腹付盛土、高水敷整正	
	最上川上流 長井地区かわまちづくり(長井市)	8	継続	H20年代	堤防階段、腹付盛土	
【道路】	東北中央自動車道 福島～米沢 (福島市(福島県)～米沢市)	2,075	継続	H29全線	調査設計、改良・トンネル工事	
	東北中央自動車道 米沢～米沢北 (米沢市)	3,900	継続	—	調査設計、用地補償、改良・橋梁工事	P11
	東北中央自動車道 東根～尾花沢 (東根市～尾花沢市)	8,300	継続	—	調査設計、用地補償、改良・橋梁工事	P11
	国道13号 尾花沢新庄道路(尾花沢市～新庄市)	1,500	継続	H27全線	調査設計、改良・橋梁工事	
	国道13号 泉田道路(新庄市)	600	継続	—	調査設計、用地補償	P12
	国道47号 新庄古口道路(新庄市～最上郡戸沢村)	1,744	継続	H27部分	調査設計、用地補償、改良・橋梁工事	
	国道47号 高屋道路(最上郡戸沢村)	450	継続	—	調査設計、用地補償、改良工事	P12
	国道113号 梨郷道路(長井市～南陽市)	350	継続	—	調査設計、用地補償、改良工事	P13
	国道13号 上山バイパス(南陽市～山形市)	149	完成	H25完成 (IC7アクセス)	調査設計、舗装工事	
	国道13号 大野自交差点改良(山形市)	95	継続	H26全線	調査設計、改良工事	
	国道112号 霞城改良(山形市)	1,400	一部 供用	H25部分	調査設計、用地補償、改良・舗装工事	P13
	国道13号 山形13号交差点改良等(糠野目歩道整備・高島町)	30	新規	—	調査設計	
	国道13号 山形13号交差点改良等(栲塚歩道整備・南陽市)	66	継続	—	調査設計、用地補償	
	国道13号 山形13号交差点改良等(南成沢交差点改良・山形市)	51	新規	—	用地補償、改良・舗装工事	
	国道13号 山形13号交差点改良等(五日町事故対策・新庄市)	6	継続	H26	改良・舗装工事	
	国道13号 山形13号交差点改良等(泉田交差点改良・新庄市)	36	継続	H26	改良・舗装工事	
	国道47号 山形47号交差点改良等(向町歩道整備・最上町)	21	完成	H25	改良・舗装工事	
	国道47号 山形47号交差点改良等(若宮歩道整備・最上町)	6	完成	H25	改良・舗装工事	
	国道47号 山形47号交差点改良等(元畑歩道整備・新庄市)	81	完成	H25	用地補償、改良・舗装工事	
	国道47号 山形47号交差点改良等(豊田交差点改良・最上町)	30	新規	—	調査設計	
	国道48号 山形48号交差点改良等(新田歩道整備・東根市)	30	新規	—	調査設計	
	国道112号 山形112号交差点改良等(飯田西交差点改良・山形市)	306	完成	H25	用地補償、改良・舗装工事	
	国道112号 山形112号交差点改良等(桜田東歩道整備・山形市)	30	新規	—	調査設計	P14
	国道112号 山形112号交差点改良等(元木一丁目交差点改良・山形市)	189	継続	—	調査設計、用地補償	
	国道112号 山形112号交差点改良等(下条歩道整備・山形市)	150	継続	—	調査設計、用地補償	
	国道112号 山形112号交差点改良等(白岩歩道整備・寒河江市)	81	完成	H25	用地補償、改良・舗装工事	
	国道113号 山形113号交差点改良等(手ノ子歩道整備・飯豊町)	18	完成	H25	改良・舗装工事	
	国道113号 山形113号交差点改良等(梨郷歩道整備・南陽市)	60	継続	H26	用地補償、改良・舗装工事	P14
	国道112号 山形112号電線共同溝(飯田西地区・山形市)	143	継続	H26	本体工事	

※業務取扱費を除く金額(工事関係費)を記載。

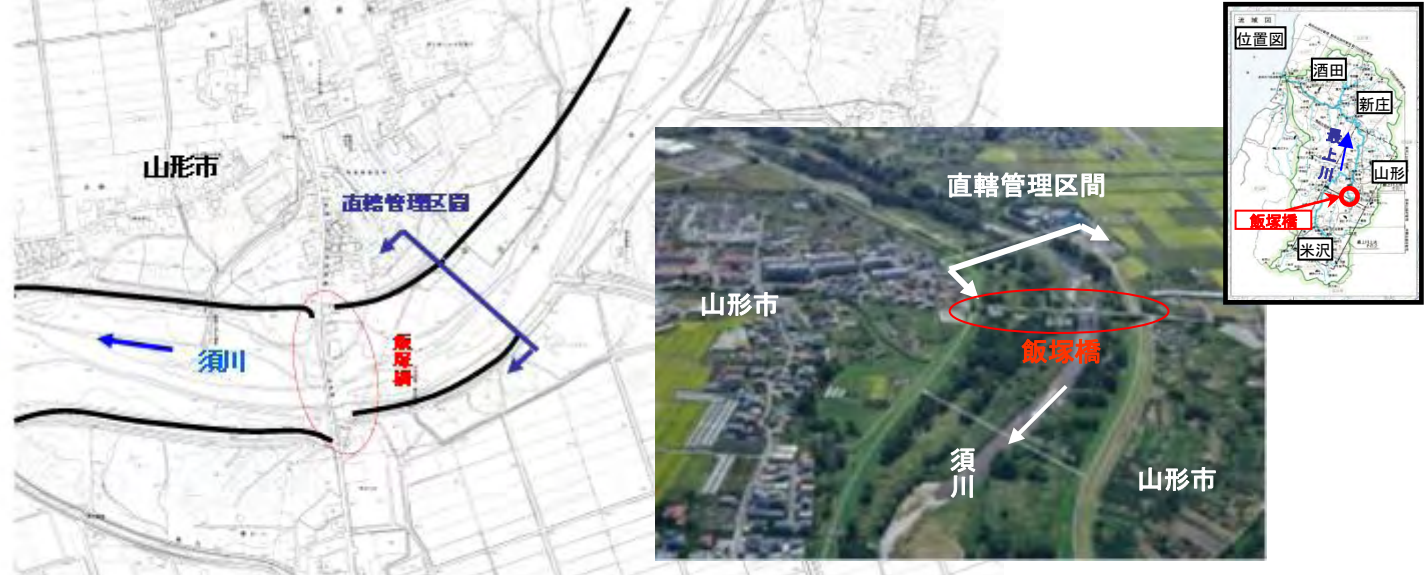
4. 主要事業位置図



※事業名は、主要事業箇所別調書を参照

もがみがわ すかわ		すかわ	
最上川上流(須川) 河川改修事業 (須川地区)		H25:292百万円	
継続	山形県山形市	河川	直轄

都市化の著しい支川須川の氾濫域には、山形市・天童市・中山町・山辺町の市街地を抱え人口資産が集中。直轄管理区間において洪水流下を阻害している飯塚橋の架替により、川幅を広くすることで、洪水被害の軽減を図ります。平成25年度は橋梁下部工工事を実施します。



もがみがわ おおだんがわ		おおだんがわ	
最上川上流 大旦川排水機場改築事業		H25:834百万円	
継続	山形県村山市	河川	直轄

大旦川排水機場は、昭和47年に最上川と支川大旦川の合流点に設置されました。設置以降約40年が経過し、設備や躯体の老朽化が著しく、また、年間を通しての稼働時間が長いことから、ポンプの劣化損傷による運転停止が発生するなど維持管理上大きな課題を抱えています。このため、地域の重要な役割を担う排水機場としての機能保持と信頼性の向上のため、大旦川排水機場を改築します。平成25年度は吐出函渠工事及び機械設備の制作・据付を実施します。

●通常時



●洪水時



もがみがわ かほくちよう
最上川上流 河北町かわまちづくり

H25:26百万円

完成	にしむらやま かほくちよう 山形県西村山郡河北町	河川	直轄
----	-----------------------------	----	----

河北町の整備する地域交流拠点施設や観光拠点施設等の事業に合わせ、河川管理者に必要な通路や側帯等を整備し、散策路や桜つつみ等として活用し、まちづくりと一体となった整備を実施します。



東北中央自動車道 よねざわ 米沢～よねざわきた 米沢北

H25:3,900百万円

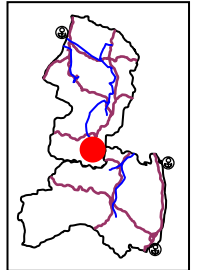
継続

よねざわ
山形県米沢市

道路

直轄

東北中央自動車道は、福島県相馬市から秋田県横手市間に計画されている延長約270kmの高速自動車国道です。
米沢～米沢北間は、東北中央自動車道の一部を構成し、高規格幹線道路ネットワークを形成するとともに、産業、経済、文化の広域的な交流・連携の促進はもとより、緊急時における代替および迂回等のネットワーク機能の強化を目的とする道路です。



▲国道13号米沢市内の交通混雑状況

平成25年度予算の充当により、改良工事、橋梁工事を推進し、早期供用に向けて着実な事業進捗を図ります。

東北中央自動車道 ひがしね 東根～おばなざわ 尾花沢

H25:8,300百万円

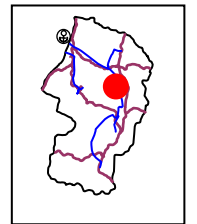
継続

ひがしね おばなざわ
山形県東根市～尾花沢市

道路

直轄

東北中央自動車道は、福島県相馬市から秋田県横手市間に計画されている延長約270kmの高速自動車国道です。
東根～尾花沢間は、東北中央自動車道の一部を構成し、高規格幹線道路ネットワークを形成するとともに、産業、経済、文化の広域的な交流・連携の促進はもとより、緊急時における代替および迂回等のネットワーク機能の強化を目的とする道路です。



▲国道13号尾花沢市内の交通障害状況 (スタック車両発生による)

平成25年度予算の充当により、改良工事、橋梁工事を推進し、早期供用に向けて着実な事業進捗を図ります。

一般国道13号 いずみた 泉田道路

H25:600百万円

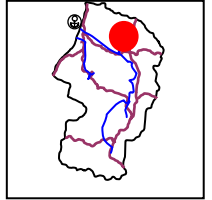
継続

しんじょう
山形県新庄市

道路

直轄

国道13号 いずみた 泉田道路は、新庄市内の交通混雑緩和、救急医療施設への速達性を目的とした道路です。
また、新庄北道路と接続することで、高規格幹線道路ネットワークを形成するとともに、産業、経済、文化の広域的な交流・連携の促進はもとより、緊急時における代替及び迂回等のネットワーク機能の強化が図られます。



▲国道13号新庄市内の交通混雑状況

平成25年度予算の充当により、用地補償に着手し、早期供用に向けて着実な事業進捗を図ります。

一般国道47号 たかや 高屋道路

H25:450百万円

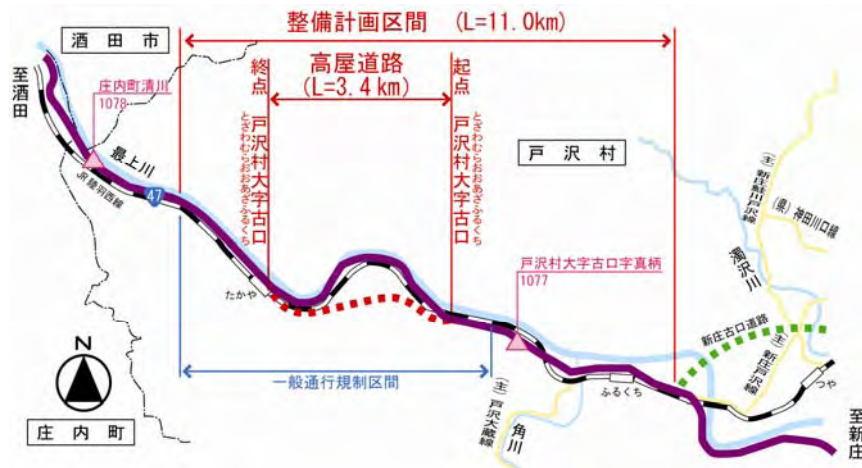
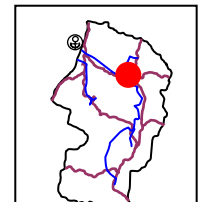
継続

もがみ とざわ
山形県最上郡戸沢村

道路

直轄

国道47号 たかや 高屋道路は、新庄酒田道路の一部を構成し、国道47号の戸沢村内の落石危険箇所や冠水区間の回避を目的とする道路です。



▲国道47号猪ノ鼻地区の被災状況

平成25年度予算の充当により、用地補償、改良工事を推進し、早期供用に向けて着実な事業進捗を図ります。

一般国道113号 梨郷道路

H25:350百万円

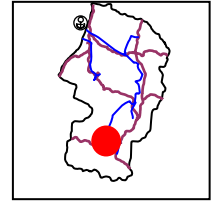
継続

山形県長井市～南陽市

道路

直轄

国道113号 梨郷道路は、新潟山形南部連絡道路の一部を構成し、長井市～南陽市間の交通混雑緩和、交通事故の減少、救急医療施設への速達性を目的とした道路です。



▲国道113号南陽市内の交通混雑状況

平成25年度予算の充当により、用地補償、改良工事を推進し、早期供用に向けて着実な事業進捗を図ります。

一般国道112号 霞城改良

H25:1,400百万円

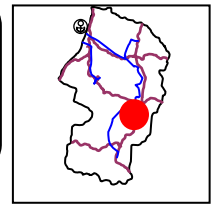
一部供用

山形県山形市

道路

直轄

国道112号 霞城改良は、山形市中心部の交通混雑緩和、交通事故の減少、狭小歩道幅員の解消を図ることを目的とした4車線拡幅事業です。平成25年度は、0.4km区間で部分4車線供用を図る予定です。



▲国道112号山形市内の交通混雑の状況



▲国道112号山形市内の通学の状況

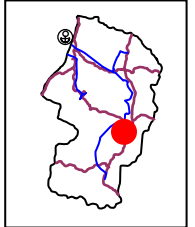
平成25年度予算の充当により、用地補償、改良工事を推進し、平成25年度の0.4km区間の供用を図るほか、城北交差点の改良工事に着手し、早期供用に向けて着実な事業進捗を図ります。

一般国道112号 山形112号交差点改良等(桜田東歩道整備) さくらだひがし

H25:30百万円

新規	山形県山形市 <small>やまがた</small>	道路	直轄
----	----------------------------	----	----

当該箇所は、桜田小学校の通学路に指定されているものの、歩道幅員が狭隘であるため通学児童等歩行者の通行に支障をきたしており、通学路の緊急合同点検等を踏まえ、児童の安全確保のため通学路の交通安全対策を早期に実施する必要があることから、歩道の拡幅を行い児童等歩行者の安全確保を図ります。



▲国道112号桜田東地区の通学時の状況



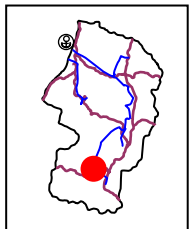
平成25年度は調査設計を実施します。

一般国道113号 山形113号交差点改良等(梨郷歩道整備) りんごう

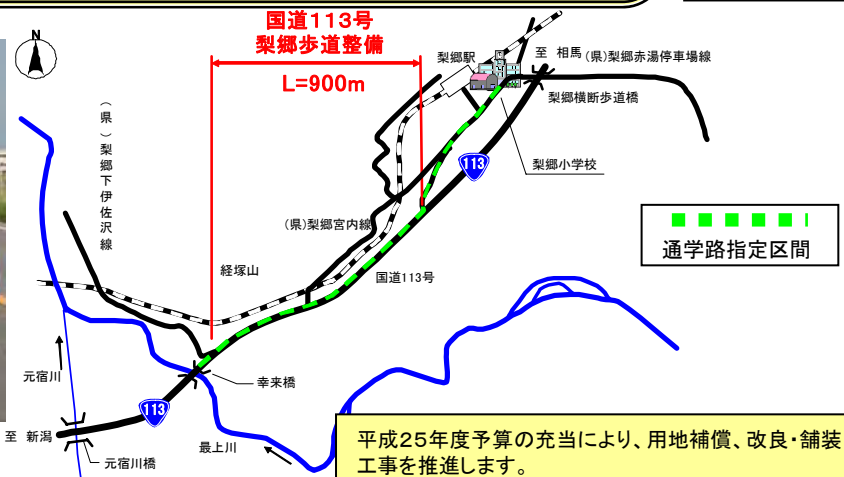
H25:60百万円

継続	山形県南陽市 <small>なんよう</small>	道路	直轄
----	----------------------------	----	----

当該箇所は、梨郷小学校の通学路に指定されているものの、歩道が未整備のため通学児童等歩行者の通行に支障をきたしており、通学路の緊急合同点検等を踏まえ、児童の安全確保のため通学路の交通安全対策を早期に実施する必要があることから、歩道の新設を行い児童等歩行者の安全確保を図ります。



▲国道113号梨郷地区の通学時の状況

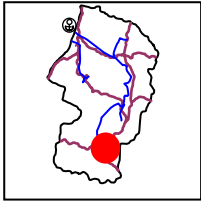


平成25年度予算の充たにより、用地補償、改良・舗装工事を推進します。

一般国道13号 よねざわ 米沢拡幅

H24完成

H24完成	<small>よねざわ</small> 山形県米沢市	道路	直轄
-------	----------------------------	----	----



- ・工事期間:平成11~24年度
- ・整備延長:2.4km
- ・幅員:28m
- ・総事業費:約60億円

- ①4車線拡幅により
利用交通量が増加
- ②冬期の幅員が確保され
旅行速度が向上

開通後の米沢拡幅(平成24年12月21日開通)



【開通前】

堆雪幅が狭く、冬期は速度が低下



【開通後】

4車線化及び堆雪幅の確保により、冬期の走行空間を確保



①利用交通量が増加

開通前 9,600台/日



開通後 11,300台/日

※開通前:平成22年道路交通センサス

開通後:平成25年3月26日(火)測定

②冬期の旅行速度が向上

開通前 35km/h



開通後 40km/h

※開通前:H23民間プローブデータ(午前7~9時上下平均)

開通後:平成25年1月29日(火)測定(午前7~9時下り平均)