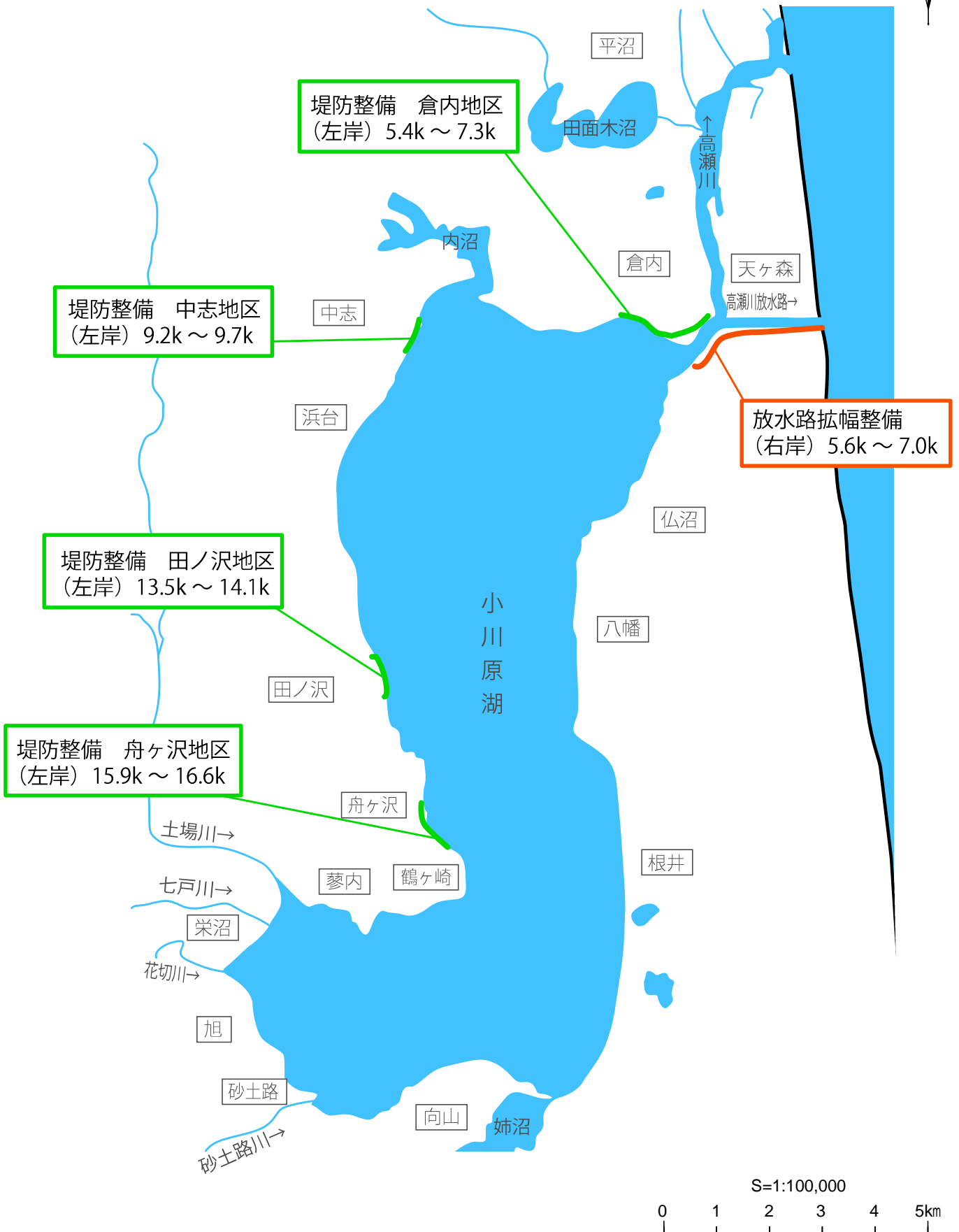

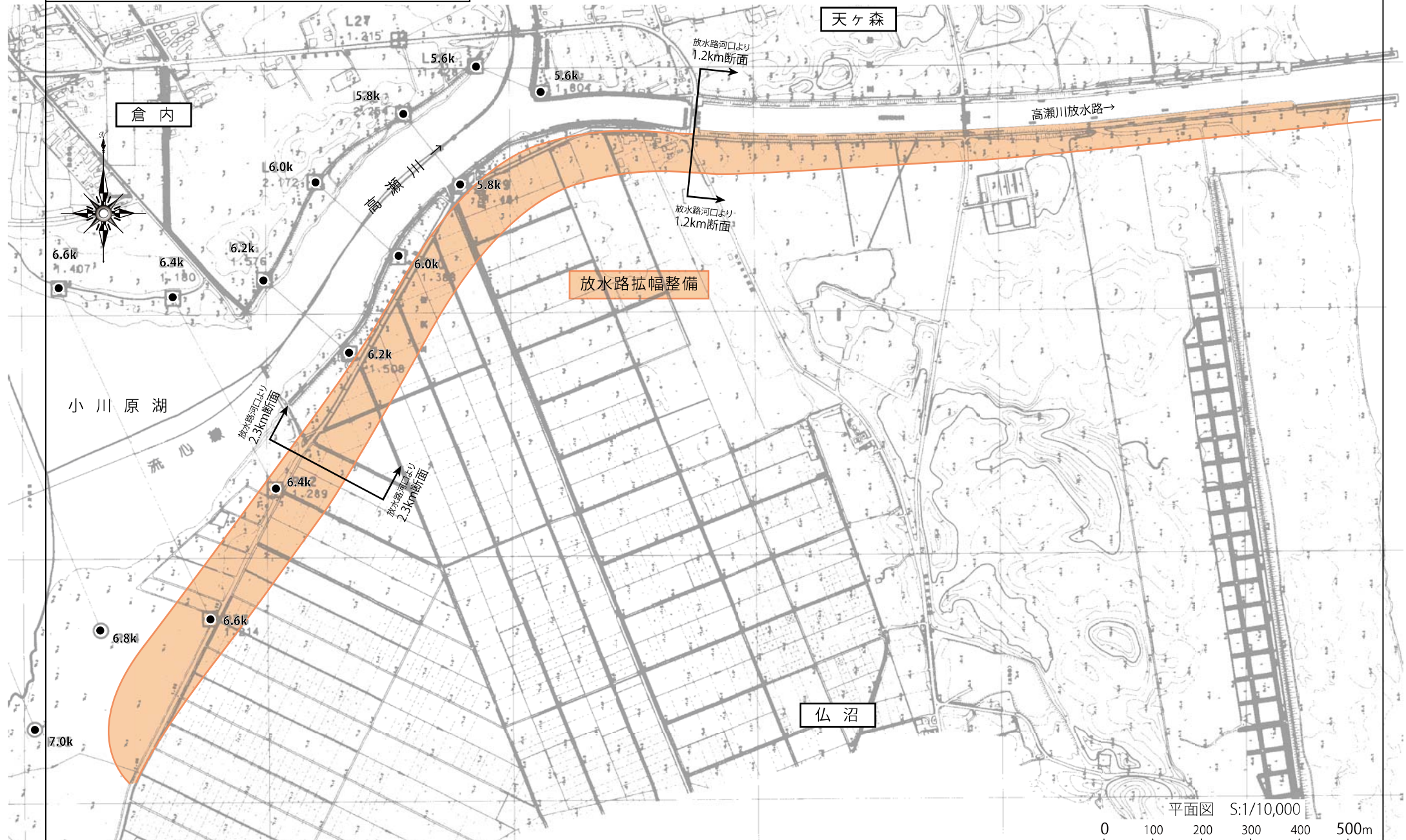


## 高瀬川水系河川整備計画・附図



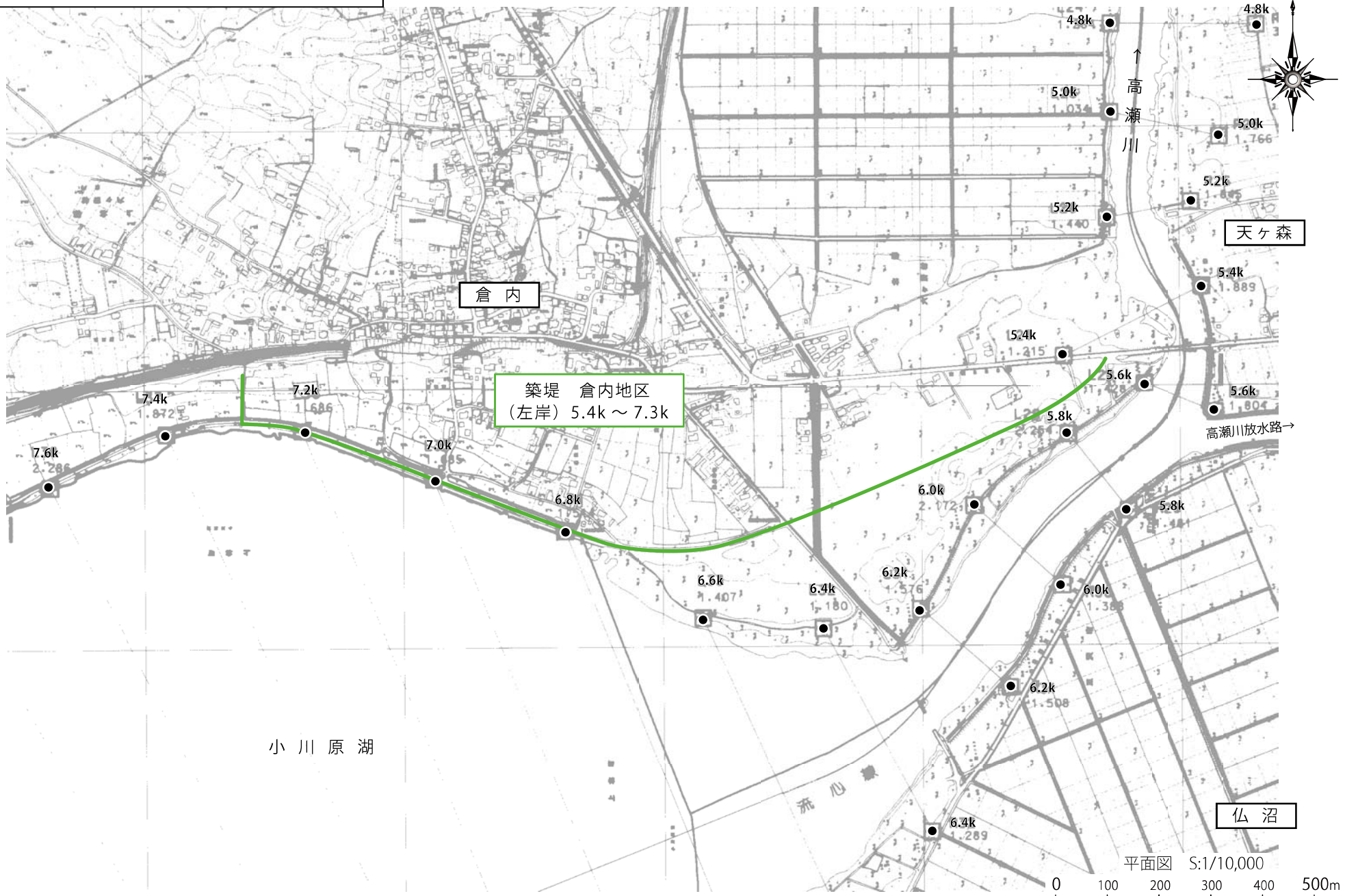
高瀬川水系河川整備計画（大臣管理区間）施行箇所位置図

河川工事の施行の場所 右岸 5.6k～7.0k



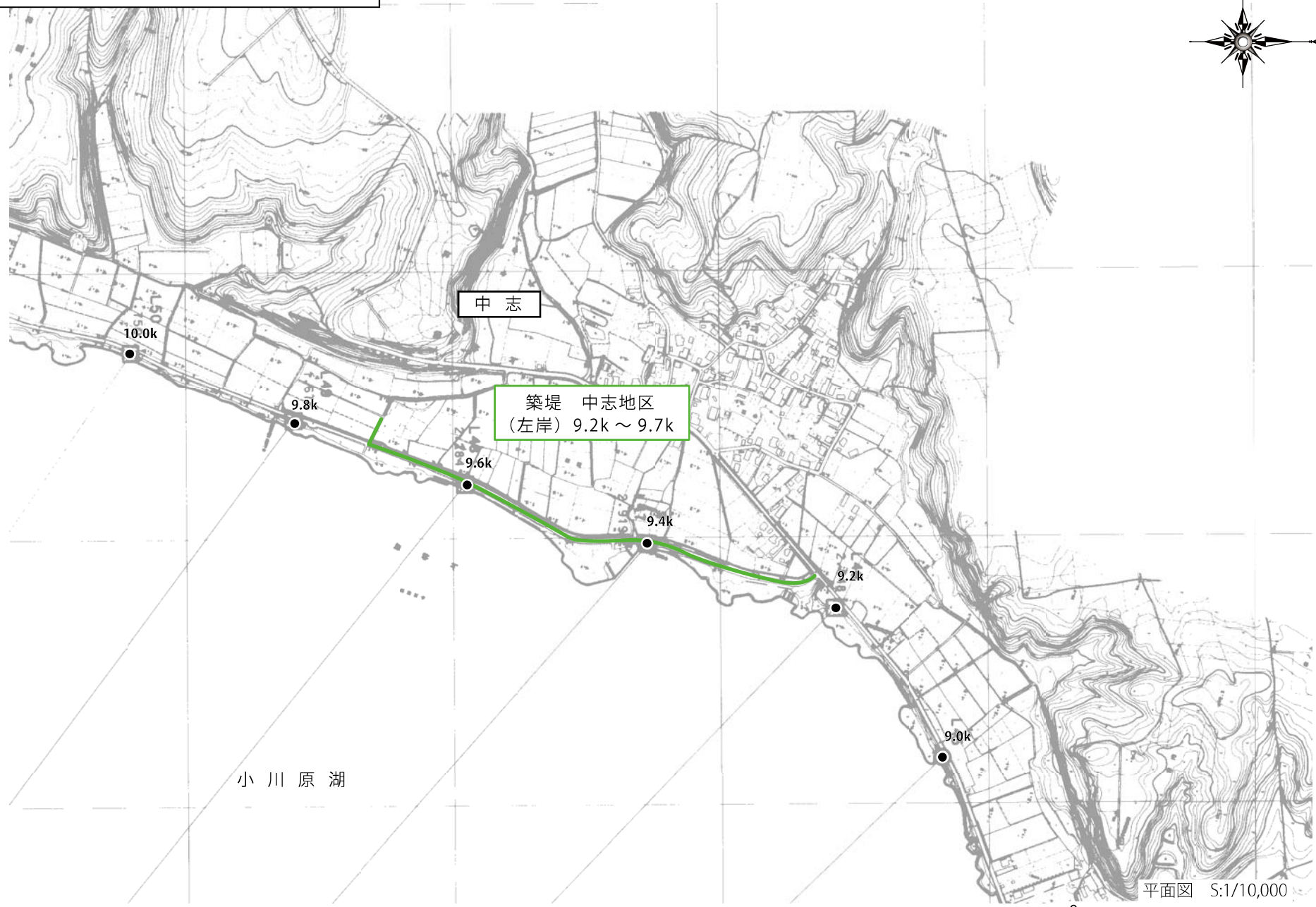

※位置や構造については、今後、詳細設計を経て決定するもので、最終的なものではありません。

河川工事の施行の場所 左岸 5.4k ~ 7.3k



※位置や構造については、今後、詳細設計を経て決定するもので、最終的なものではありません。

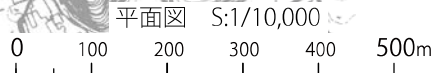
河川工事の施行の場所 左岸 9.2k ~ 9.7k



築堤 中志地区  
(左岸) 9.2k ~ 9.7k

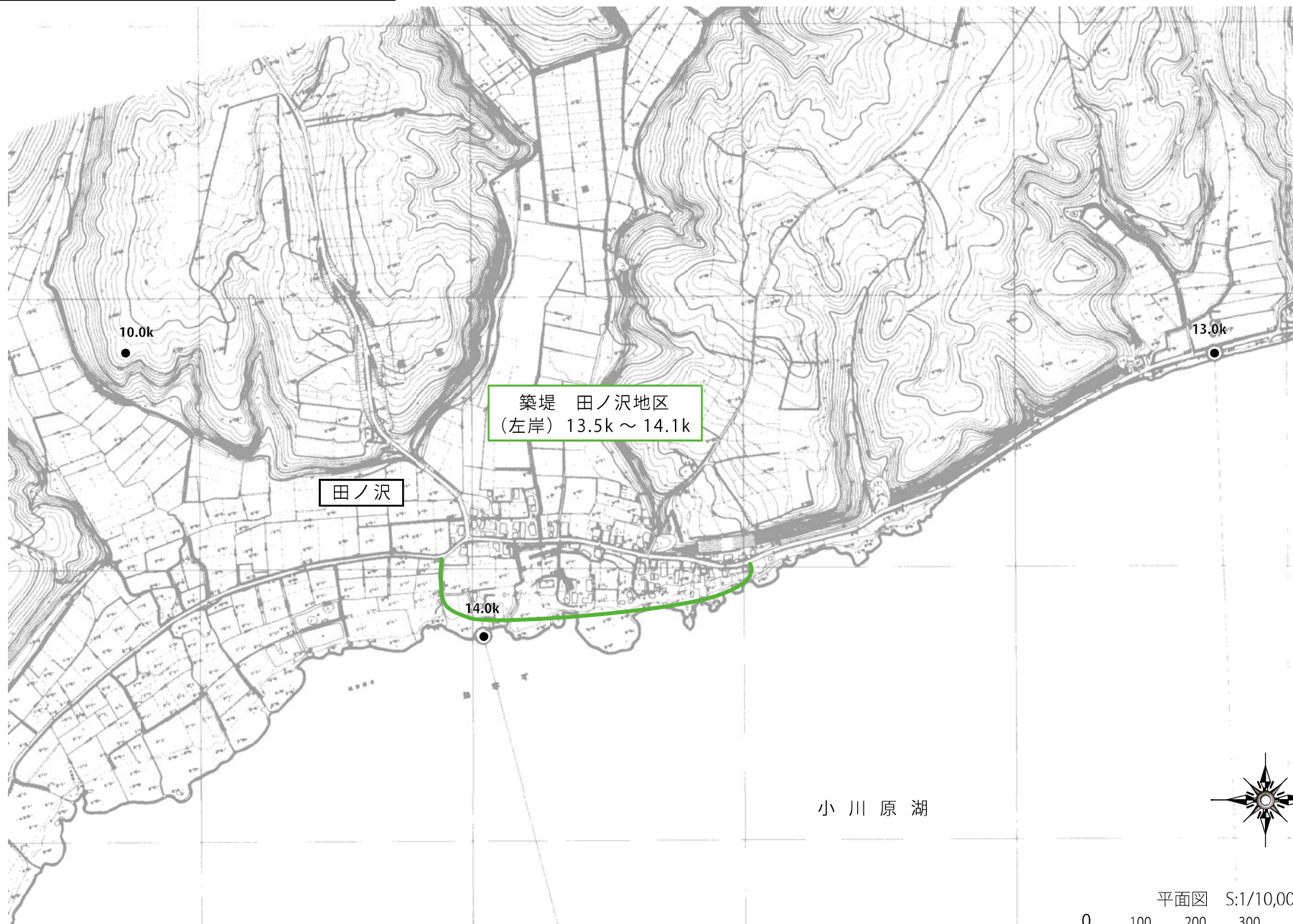
中志

小川原湖

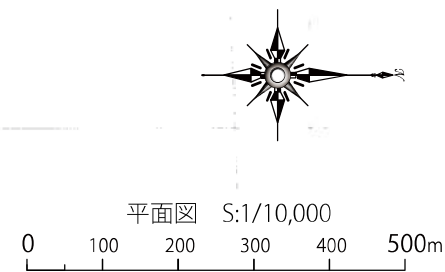


※位置や構造については、今後、詳細設計を経て決定するもので、最終的なものではありません。

河川工事の施行の場所 左岸 13.5k ~ 14.1k



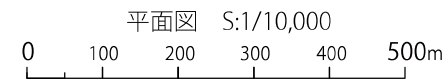
※位置や構造については、今後、詳細設計を経て決定するもので、最終的なものではありません。



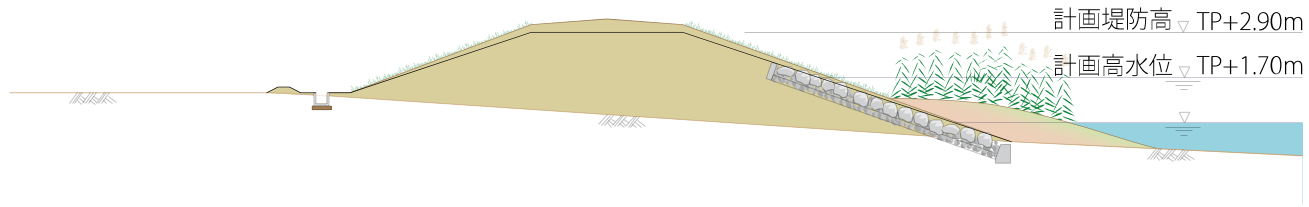
河川工事の施行の場所 左岸 15.9k～16.6k



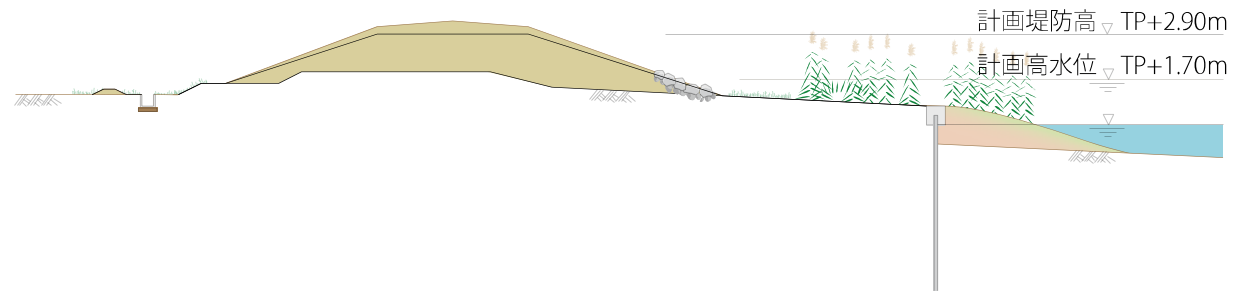
※位置や構造については、今後、詳細設計を経て決定するもので、最終的なものではありません。



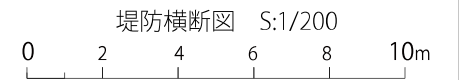
新規築堤区間



嵩上げ区間

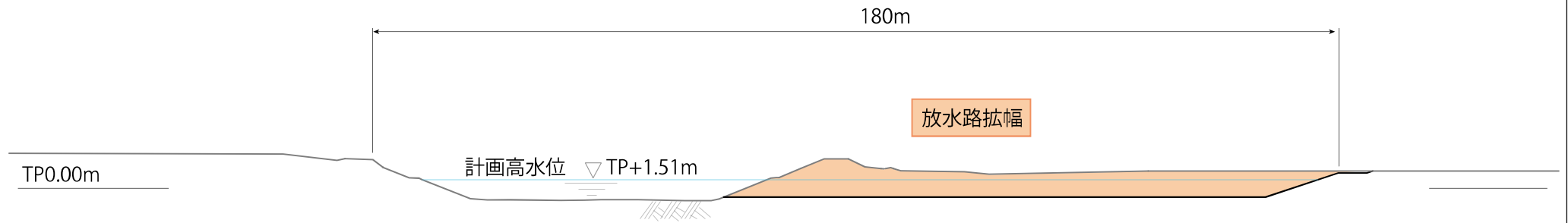


※位置や構造については、今後、詳細設計を経て決定するもので、最終的なものではありません。

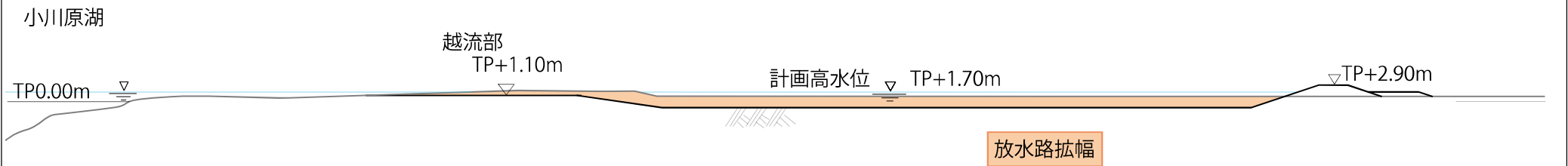




放水路河口から1.2km断面



放水路河口から2.3km断面



※位置や構造については、今後、詳細設計を経て決定するもので、最終的なものではありません。

