

# 内川流域 砂防事業施設配置図



おほのぼたけさわ  
大畑沢砂防堰堤(特緊)

げんぼ  
原場砂防堰堤(特緊)

うすだいらさわ  
薄平沢砂防堰堤(災関)

うすだいら  
薄平砂防堰堤(特緊)

丸森梁川線

こふくやがわ  
五福谷川砂防堰堤(特緊)

しもきたやま  
下北山砂防堰堤(特緊)

かわしもせん  
川下三砂防堰堤(特緊)

丸森町役場

宮城県南部復興事務所

しんかわ  
新川遊砂地(特緊)

つちがもり  
土ヶ森砂防堰堤(特緊)

こふくやがわ  
五福谷川遊砂地(特緊)

うしこさわ  
牛子沢砂防堰堤(災関)

いしやう  
石倉砂防堰堤(災関)






うちかわ  
内川遊砂地(特緊)

むらびら  
蕨平砂防堰堤(災関)

ふどうせん  
不動尊砂防堰堤(特緊)

ひがしやま  
東山砂防堰堤(特緊)

わしひら  
鷺の平川砂防堰堤(特緊)

-  砂防堰堤 (新設:災関事業)
-  砂防堰堤 (新設:特緊事業)
-  砂防堰堤 (改築:特緊事業)
-  遊砂地(特緊事業)
-  流域界
-  県境

0 1 2km



筆甫雨量観測所