

旧北上川の水没車両の発見・引き上げについて

このたび、第二管区海上保安本部海洋情報部が行った調査により、旧北上川に車両と思われる形状を確認し、令和3年7月に宮城海上保安部巡視船くりこま潜水土による潜水調査を実施した結果、川底に沈んでいる経年変化の著しい車両1台を発見しました。

発見車両は、震災関連の可能性もあることから、北上川下流河川事務所が引き上げ作業を行います。

※なお北上川下流河川事務所では、管理する旧北上川の河口部等において、平成23年から24年にかけて津波により水没した車両等の引き上げ作業を行いました。
※新型コロナウイルス感染症の感染拡大防止に十分配慮し実施します。

- 日時 令和3年12月13日（月）10時から
（予備日 12月14日（火））
- 場所 旧北上川の中瀬南端から北西約170m（別紙参照）
※陸揚げ場所は、中瀬下流です
- その他 引き上げ作業は北上川下流河川事務所が行います。
※引き上げ後、警察による車内捜索を行います。

※工事現場につき、一般の方の立ち入りはお断りします。

※作業ヤードの関係もありますので、取材には12月10日（金）までに事前登録をお願いいたします。
（管理課 大池まで連絡先をお伝え下さい。）

※小雨決行ですが気象状況によっては、作業を延期することがあります。
（当日朝8時30分に判断し、取材登録いただいた方にお知らせします。）

<添付資料>位置図、写真

※発表記者会：石巻記者クラブ、古川記者クラブ



国土交通省東北地方整備局 北上川下流河川事務所

石巻市蛇田字新下沼80

電話 0225-95-0194（代表）

技術副所長 高田 浩穂（内線205）

管理課長 大池 賢一（内線331）



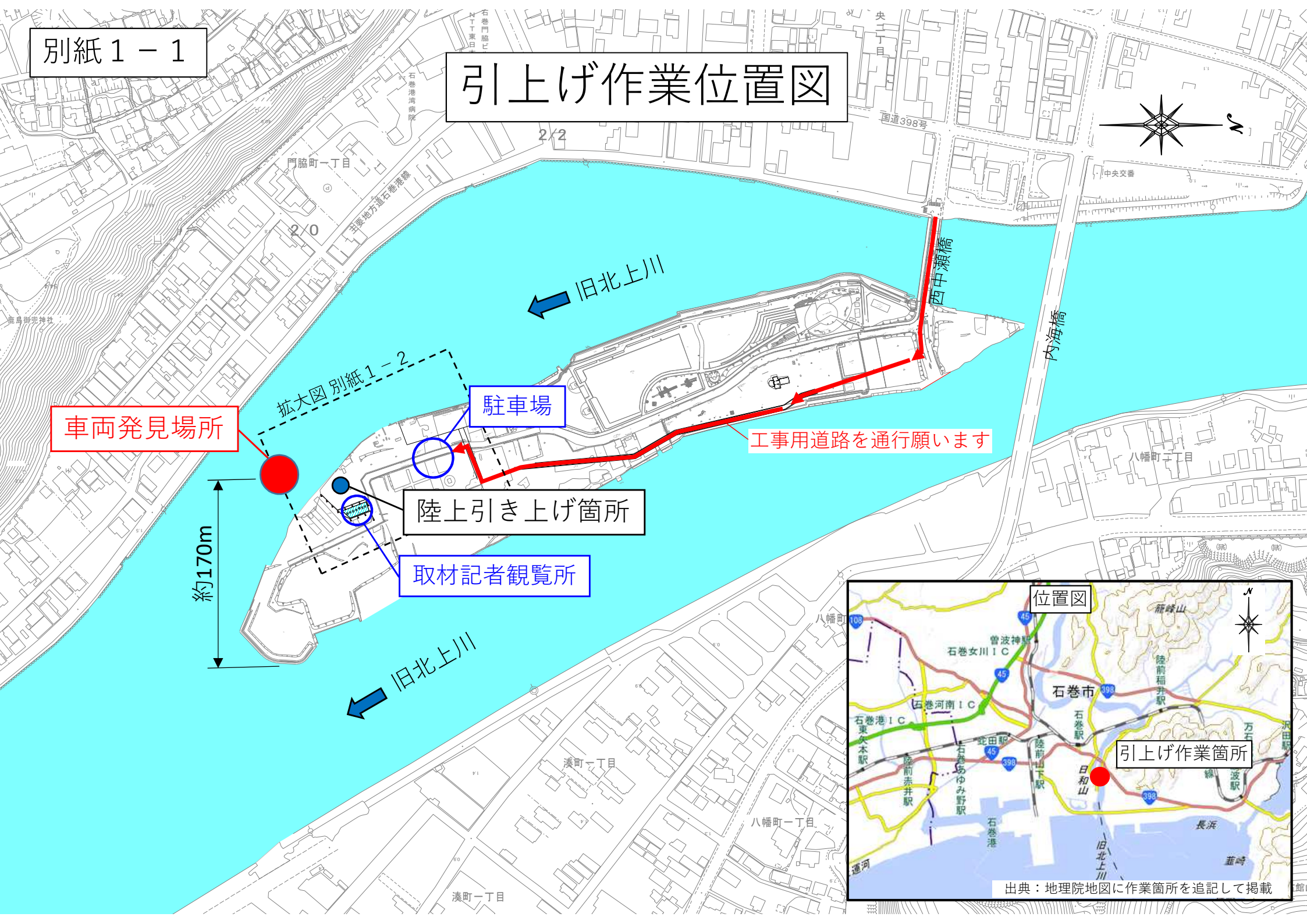
海上保安庁第二管区海上保安本部 石巻海上保安署

石巻市中島町15-2 石巻港湾合同庁舎

電話 0225-22-8088（代表）

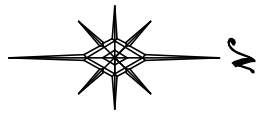
次 長 富士原 俊也

引上げ作業位置図



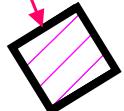
出典：地理院地図に作業箇所を追記して掲載

拡大図



旧北上川

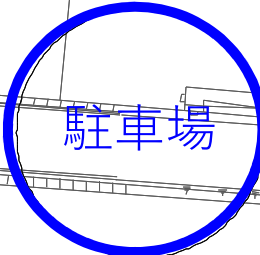
引上げ車両置場



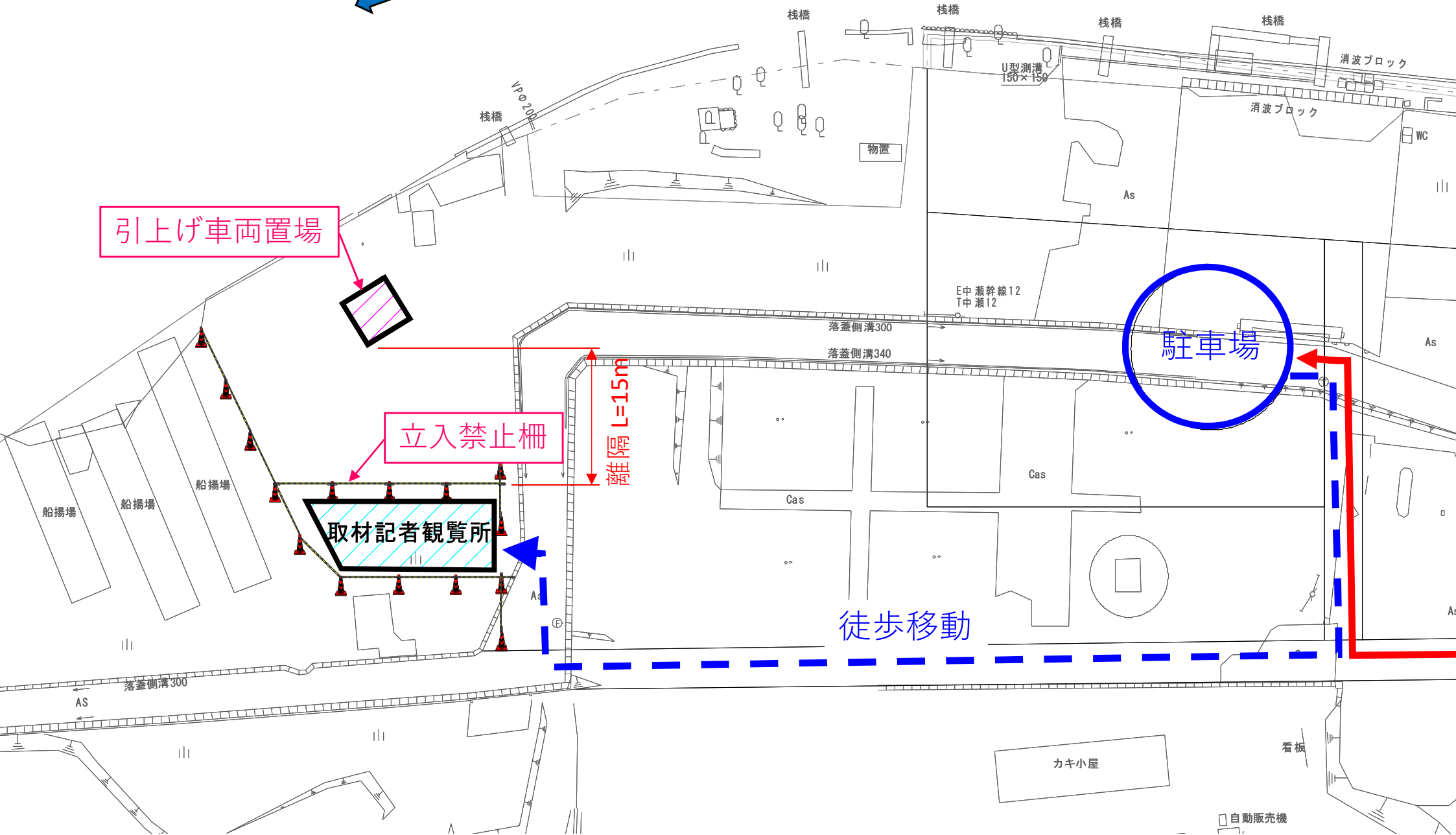
立入禁止柵

離隔 L=15m

取材記者観覧所

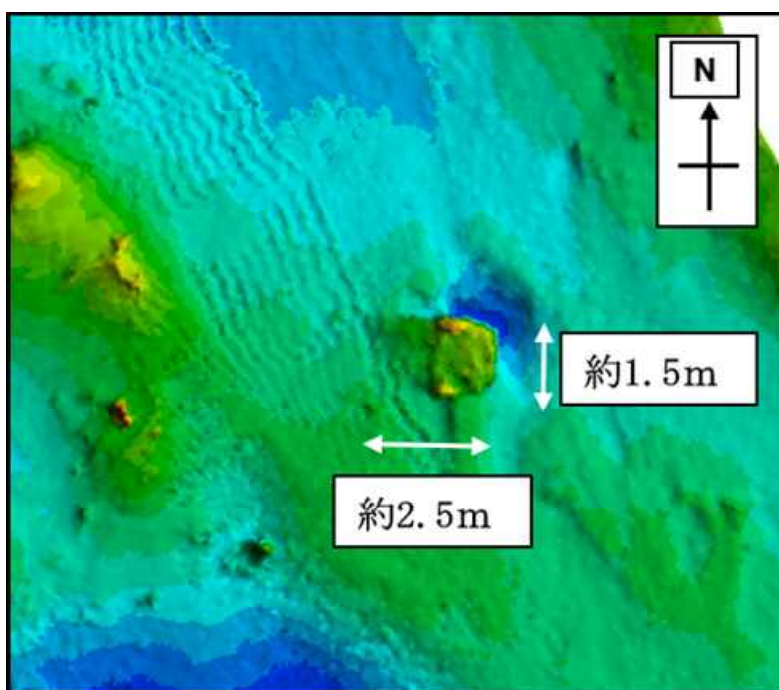


徒歩移動



別紙2

- 第二管区海上保安本部海洋情報部による調査結果



- 宮城海上保安部による潜水調査状況(令和3年7月2日)

