

夏休み前に『水辺の安全点検』を実施します。

夏休みを迎えるにあたり、多くの方々が水辺を利用することが見込まれます。
そのため、利用にあたっての安全性の確認や立入規制などの措置状況について、当事務所管内28施設の点検を実施するものです。
点検対象は、水辺の楽校等、河川に親しむ利用を目的とした施設です。

以下の日程により、令和3年度の安全利用点検（夏休み前）を行います。

- 親水施設位置図 （資料1）
- 点検施設及び点検日程（資料2）
- 取材可能日 （場所は資料3-1、2を参照）
日時および場所

① 令和3年 7月6日（火） 13時30分
下伊場野地区水辺の楽校（大崎市松山下伊場野地区）

② 令和3年7月6日（火） 15時00分
北上川河川歴史公園（登米市豊里町北上分流堰）

北上川下流河川事務所記者発表資料はホームページでご覧になれます。
ホームページアドレス【<http://www.thr.mlit.go.jp/karyuu/>】

※発表記者会：石巻記者クラブ、古川記者クラブ



国土交通省北上川下流河川事務所

石巻市蛇田字新下沼80

電話0225-95-0194（代表）

技術副所長

たか だ
高 田

ひろ ほ
浩 穂

（内線205）

管理課長

おお いけ
大 池

けん いち
賢 一

（内線331）

北上川下流河川事務所管内の点検施設一覧

事務所名	河川名	出張所名	点検箇所	点検施設等	R3夏休み前 点検予定		
					利用規制	点検予定日	点検予定者等
北上川下流河川事務所 管理課(0225-94-9852) 鹿島台出張所 (0229-56-2617) 飯野川出張所 (0225-62-3102)	北上川	飯野川	河北総合センター前船着場	船着場	—	6月30日	河川管理者、石巻市
		米谷	柳津船着場	水面、低水護岸、水制工	—	7月5日	河川管理者、登米市、利用団体
			登米船着場	水面、低水護岸、水制工	—	7月5日	河川管理者、登米市、利用団体
			米谷親水公園	水面、低水護岸	—	7月5日	河川管理者、登米市
			中田漕艇施設	水面、低水護岸、水制工	—	7月5日	河川管理者、登米市
			冠木河川公園	水面、低水護岸、水制工	—	7月5日	河川管理者、登米市
米谷出張所 (0220-42-2154) 涌谷出張所 (0229-42-2317) 鳴瀬出張所 (022-354-3101) 大崎出張所 (0229-22-0336)	旧北上川	涌谷	旧北上川河口部	水面、導流堤	一部規制	7月5日	河川管理者
			住吉公園・中瀬地区水辺プラザ	水面、低水護岸	一部規制	7月5日	河川管理者、石巻市
			水押地区親水河岸(音の広場)	水面、低水護岸	—	7月5日	河川管理者、石巻市
			北上川運河交流館	水面、低水護岸	一部規制	7月5日	河川管理者、石巻市
			石巻市曾波神公園	公園全般	—	7月5日	河川管理者、石巻市
			和洲地区水辺の楽校	公園全般、低水護岸、船着場	—	7月2日	河川管理者、石巻市
	飯野川	植立山公園船着場	船着場	—	7月7日	河川管理者、石巻市	
		豊里地区水辺の楽校	船着場、テラス護岸	—	7月6日	河川管理者、登米市	
		北上川河川歴史公園	脇谷閘門、鞆波洗堰、船着場	—	7月6日 7月7日	←登米市 ←石巻市	
	江合川	大崎	牛飼水辺公園	公園全般	—	7月5日	河川管理者、美里町
			江合川河川公園	公園全般	—	7月5日	河川管理者、大崎市
	鳴瀬川	鳴瀬	鳴瀬川河口部	水面、低水護岸、特殊堤	—	7月2日	河川管理者、東松島市
鳴瀬大橋上流部(河川敷)			河川敷、階段護岸	—	7月2日	河川管理者、東松島市	
小野橋歩道橋下流部(河川敷)			低水護岸	—	7月2日	河川管理者、東松島市	
鹿島台		木間塚大橋付近白鳥公園	水面・水辺	—	6月28日	河川管理者、大崎市	
		感恩橋付近親水公園	河川敷	—	6月28日	河川管理者、大崎市	
		鳴瀬川中流堰船着場	水面・水辺	—	6月28日	河川管理者、大崎市	
大崎		下伊場野地区水辺の楽校	水面・水辺・河川敷	—	7月6日	河川管理者、大崎市	
		新江合川緑地公園	公園全般	—	7月5日	河川管理者、大崎市	
		防災ステーション及び河川公園敷地	公園全般	—	7月6日	河川管理者、大崎市	
		三本木桜づつみ及び河川公園敷地	公園全般	—	7月6日	河川管理者、大崎市	
吉田川	鳴瀬	吉田川河川公園(河川敷)	河川敷	—	7月6日	河川管理者、大和町	

■全体箇所数

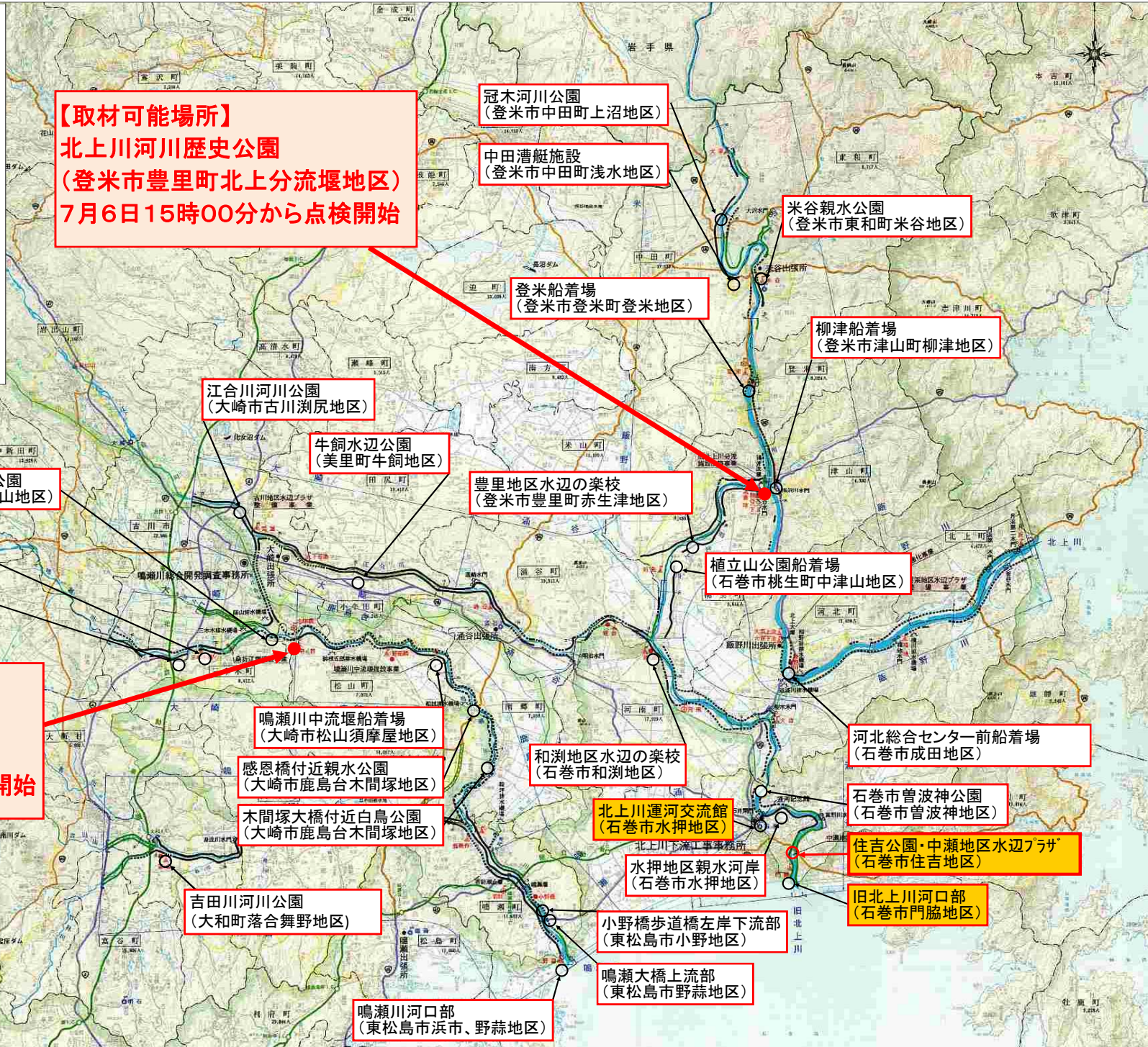
- 北上川水系 17箇所
- 鳴瀬川水系 11箇所
- 計 28箇所

■今回点検を実施する箇所

- 北上川水系 17箇所
- 鳴瀬川水系 11箇所

■一部利用規制している箇所

- 北上川水系 3箇所



【取材可能場所】
北上川河川歴史公園
 (登米市豊里町北上分流堰地区)
 7月6日15時00分から点検開始

【取材可能場所】
下伊場野地区水辺の楽校
 (大崎市松山下伊場野地区)
 7月6日13時30分から点検開始

三本木桜つつみ及び河川公園敷地
 (大崎市三本木字桑折地区)

新江合川緑地公園
 (大崎市古川師山地区)

三本木防災ステーション及び河川公園敷地
 (大崎市三本木字廻山地区)

江合川河川公園
 (大崎市古川渚尻地区)

牛飼水辺公園
 (美里町牛飼地区)

豊里地区水辺の楽校
 (登米市豊里町赤生津地区)

冠木河川公園
 (登米市中田町上沼地区)

中田漕艇施設
 (登米市中田町浅水地区)

米谷親水公園
 (登米市東和町米谷地区)

登米船着場
 (登米市登米町登米地区)

柳津船着場
 (登米市津山町柳津地区)

植立山公園船着場
 (石巻市桃生町中津山地区)

鳴瀬川中流堰船着場
 (大崎市松山須摩屋地区)

感恩橋付近親水公園
 (大崎市鹿島台木間塚地区)

木間塚大橋付近白鳥公園
 (大崎市鹿島台木間塚地区)

和渚地区水辺の楽校
 (石巻市和渚地区)

河北総合センター前船着場
 (石巻市成田地区)

北上川運河交流館
 (石巻市水押地区)

石巻市曾波神公園
 (石巻市曾波神地区)

水押地区親水河岸
 (石巻市水押地区)

住吉公園・中瀬地区水辺プラザ
 (石巻市住吉地区)

吉田川河川公園
 (大和町落合舞野地区)

小野橋歩道橋左岸下流部
 (東松島市小野地区)

旧北上川河口部
 (石巻市門脇地区)

鳴瀬大橋上流部
 (東松島市野蒜地区)

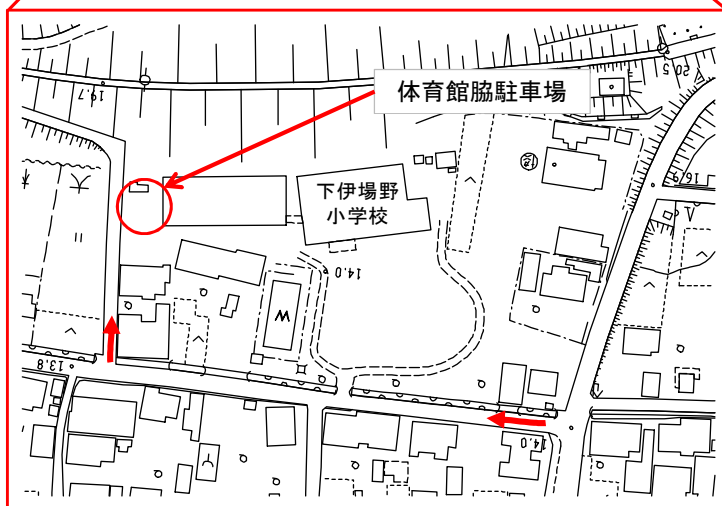
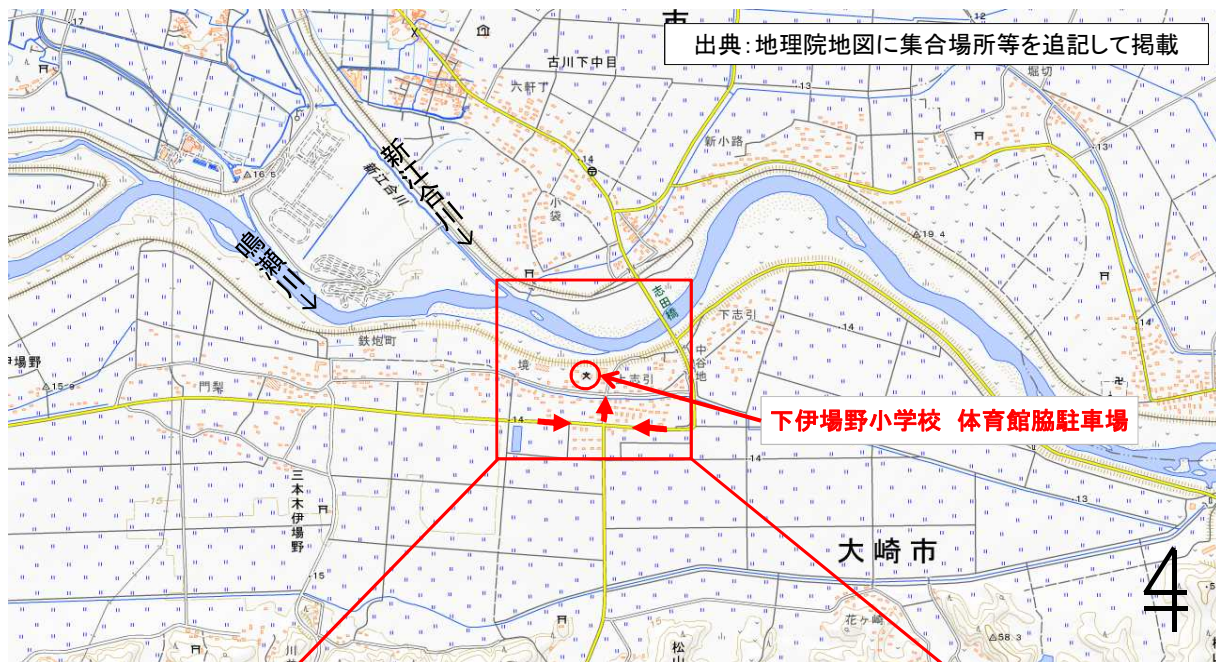
鳴瀬川河口部
 (東松島市浜市、野蒜地区)

凡 例

- 点検実施箇所
- 一部利用規制している箇所

集合場所

7/6(火) 13:30~ 下伊場野小学校 体育館脇駐車場



集合場所

7/6(火) 15:00～ 北上川河川歴史公園 駐車場

