

北上川下流河川事務所 令和3年度 事業概要

北上川下流河川事務所では、北上川下流及び鳴瀬川沿川地域の安全で安心できる社会基盤の形成、良好な水辺環境の保全、個性豊かで活力ある地域づくりの支援を目指し、次の主要事業に取り組みます。

【令和3年度主要事業】

- 令和元年東日本台風(台風第19号)で堤防の決壊等により甚大な浸水被害が発生した吉田川において、大規模氾濫被害の軽減に向けた治水対策を推進します。

《河川等災害関連事業、河川等災害復旧事業・・・約28億円》※

※令和2年度補正予算

- 平成27年9月関東・東北豪雨で甚大な被害を受けた吉田川沿川の床上浸水被害の早期解消を図るため、遊水地の整備、河道掘削を集中的に実施します。

《吉田川床上浸水対策特別緊急事業・・・約20億円》※

※うち、令和3年度当初予算 約15億円

- 「流域治水」の推進に向け、氾濫をできるだけ防ぐ・減らすための対策として、築堤等を推進することにより、早期に地域の安全性の向上を図ります。

《北上川下流、鳴瀬川河川改修事業・・・約55億円》※

※うち、令和3年度当初予算 約10億円

上記は業務取扱費を除く「工事関係費」で記載しています。

北上川下流河川事務所ホームページでもご覧になれます。

ホームページアドレス【<http://www.thr.mlit.go.jp/karyuu/>】

発表記者会：石巻記者クラブ、古川記者クラブ

問い合わせ先

国土交通省 東北地方整備局 北上川下流河川事務所			
宮城県石巻市蛇田字新下沼80 電話：0225-95-0194 (代表)			
<事業全般>	技術副所長	やぎ えり 八木 恵里	(内線204)
<河川改修、災害復旧事業>	工務課長	つちだ あきお 土田 昭夫	(内線311)
<河川等災害関連、床上事業>	事業対策課長	まやま たかゆき 間山 隆之	(内線321)

令和3年度 北上川下流河川事務所 事業費総括表

■ 令和3年度 当初予算

【改修事業等】

(単位:百万円)

予 算 科 目	令和3年度(当初)		備考
	北上川下流 鳴瀬川	計	
河 川 整 備 事 業			
河 川 改 修 費 (一 般 改 修)	918 112	1,030	※工事諸費除く
床 上 浸 水 対 策 特 別 緊 急 事 業	- 1,523	1,523	※工事諸費除く
合 計	918 1,635	2,553	

■ 【参考】令和2年度 補正予算

【改修事業等】

(単位:百万円)

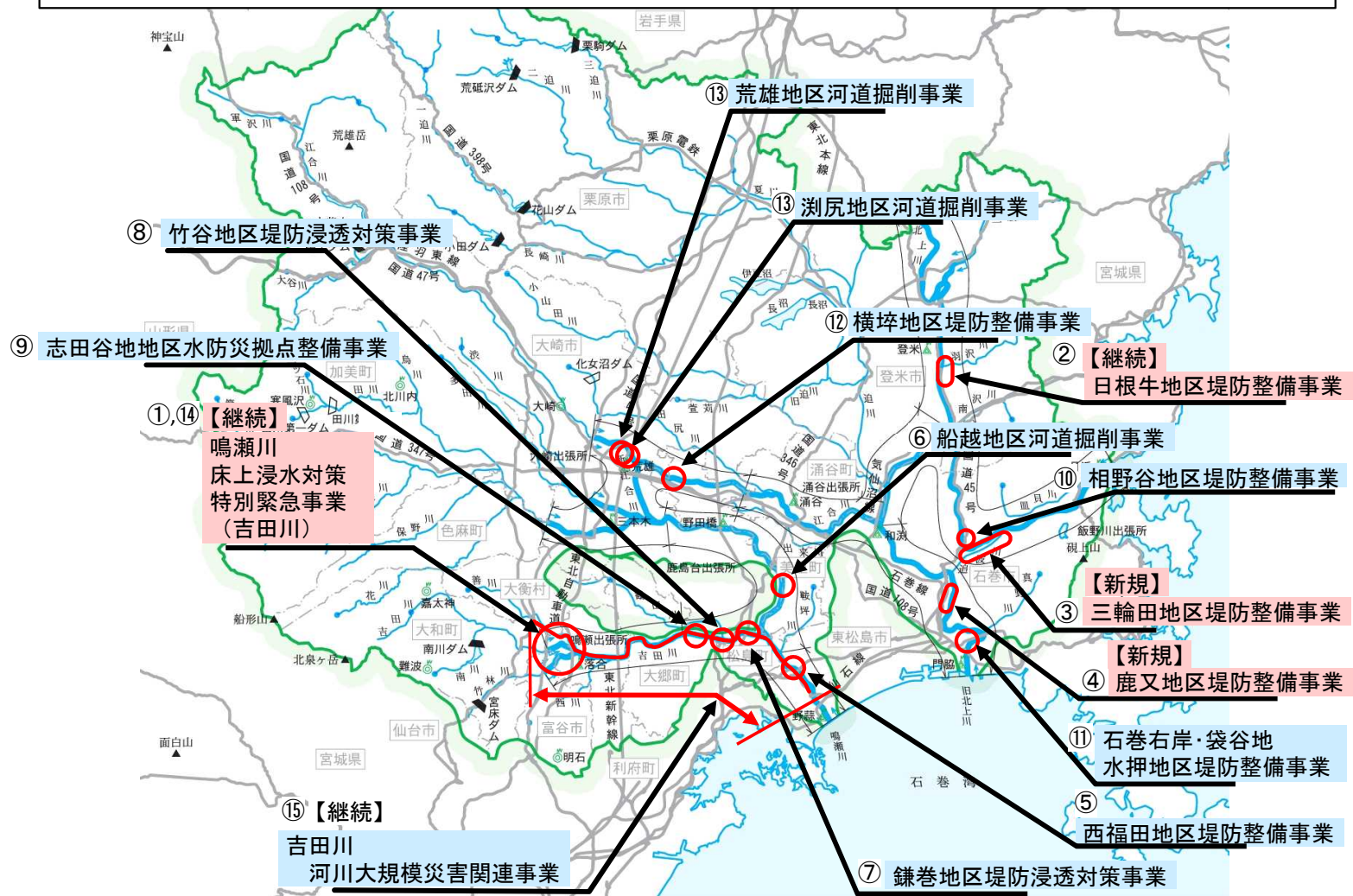
予 算 科 目	令和2年度(補正)		備考
	北上川下流 鳴瀬川	計	
河 川 整 備 事 業			
河 川 改 修 費 (一 般 改 修)	2,750 1,685	4,435	※工事諸費除く
床 上 浸 水 対 策 特 別 緊 急 事 業	- 500	500	※工事諸費除く
合 計	2,750 2,185	4,935	

【災害復旧等】

(単位:百万円)

予 算 科 目	令和2年度(補正)	備考
河川等災害関連事業	吉田川	
河 川 等 災 害 関 連 事 業 費	2,480	※工事諸費除く
河川等災害復旧事業	吉田川、善川	
河 川 等 災 害 復 旧 費	約318	過年災分 ※工事諸費除く
合 計	約2,798	

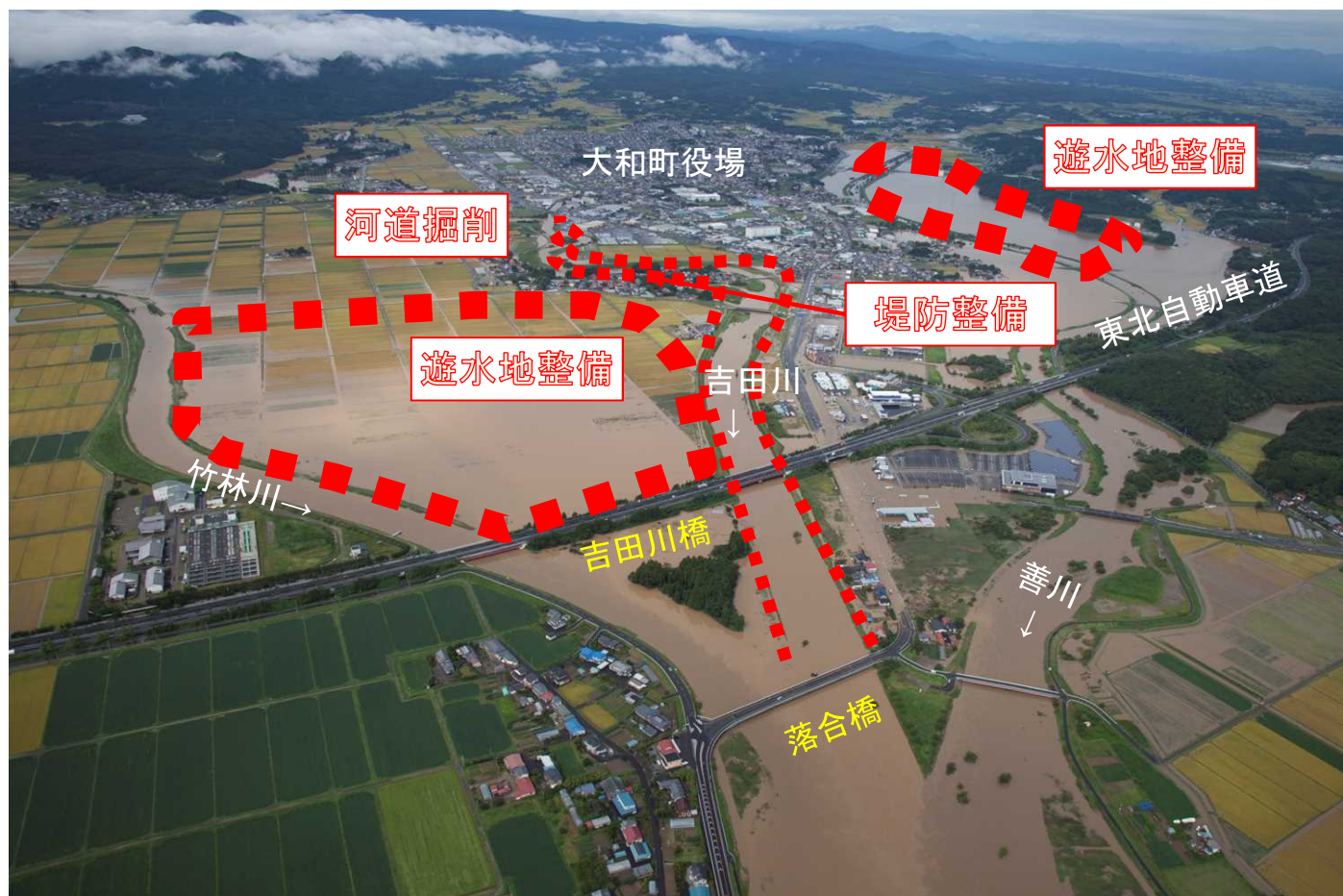
管内河川及び主要事業箇所位置図



No	水系	河川	事業名	区分	関連資料
■令和3年度 当初予算					
①	鳴瀬川	吉田川	鳴瀬川床上浸水対策特別緊急事業(吉田川)	継続	1頁
②	北上川	北上川下流	日根牛地区堤防整備事業	継続	2頁
③	北上川	北上川下流	三輪田地区堤防整備事業	新規	3頁
④	北上川	旧北上川	鹿又地区堤防整備事業	新規	4頁
■【参考】令和2年度 補正予算					
⑤	鳴瀬川	鳴瀬川	西福田地区堤防整備事業	—	5頁
⑥	鳴瀬川	鳴瀬川	船越地区河道掘削事業	—	5頁
⑦	鳴瀬川	吉田川	鎌巻地区堤防浸透対策事業	—	6頁
⑧	鳴瀬川	吉田川	竹谷地区堤防浸透対策事業	—	6頁
⑨	鳴瀬川	吉田川	志田谷地地区水防災拠点整備事業	—	7頁
⑩	北上川	北上川	相野谷地区堤防整備事業	—	7頁
⑪	北上川	旧北上川	石巻右岸・袋谷地・水押地区堤防整備事業	—	8頁
⑫	北上川	江合川	横埦地区堤防整備事業	—	8頁
⑬	北上川	江合川	荒雄・瀧尻地区河道掘削事業	—	9頁
⑭	鳴瀬川	吉田川	鳴瀬川床上浸水対策特別緊急事業(吉田川)	継続	9頁
⑮	鳴瀬川	吉田川	吉田川 河川等大規模災害関連事業	継続	10頁
	鳴瀬川	吉田川(1箇所) 善川 (2箇所)	直轄河川等災害復旧事業	継続	11頁

吉田川床上浸水対策特別緊急事業

くろかわぐんたいわちょう・おおひらむら
(黒川郡大和町・大衡村)



計画概要

- ① 事業年度 : 平成29年度～令和4年度(予定)
- ② 計画諸元 : 遊水地整備、河道掘削、堤防整備

事業概要

本事業は、平成27年9月関東・東北豪雨において、甚大な被害を受けた吉田川上流部において、床上浸水被害を解消するため、遊水地群の整備や河道掘削・堤防整備を行います。

令和3年度は、遊水地の整備、河道掘削を集中的に実施し、事業の推進を図ります。

ひねうし
日根牛地区堤防整備事業
とめし
(登米市)



計画概要

- ① 事業年度 : 平成20年度～
- ② 計画諸元 : 堤防整備

事業概要

北上川左岸日根牛地区の堤防は幅や高さが不足しているほか、堤外地(※注)に家屋が存在しており、平成10年、平成14年、平成19年と浸水被害が生じています。浸水被害の軽減を図るため、宮城県、登米市の道路事業等と連携して堤防等の整備を行っています。

令和3年度は、堤防・道路舗装を実施し、事業の推進を図ります。

(※注) 堤防を境に河川側の敷地を、堤防よりも外側という意味で「堤外地」と言う。

みのわだ
三輪田地区堤防整備事業
いしのまき
(石巻市)



計画概要

- ① 事業年度 : 令和3年度～
- ② 計画諸元 : 堤防整備

事業概要

北上川下流部の洪水処理計画は、登米市津山町柳津地内に位置する分流施設の操作により旧北上川への洪水量全量を北上川に流す計画としております。

一方、分流施設下流部に位置する三輪田地区の堤防は未だ高さが不足しており、洪水を受け入れる河道断面を満足していないため、堤防の整備を行い、氾濫被害を未然に防止するとともに、あわせて北上川への洪水の分流を実現することにより、旧北上川河口部に位置する石巻市街地の氾濫被害軽減を図るものです。

令和3年度より、堤防整備に着手し、事業の推進を図ります。

かのまた
鹿又地区堤防整備事業
いしのまき
(石巻市)



計画概要

- ① 事業年度 : 令和3年度～
- ② 計画諸元 : 堤防整備

事業概要

旧北上川右岸鹿又地区の堤防は幅や高さが不足しており、一連区間の上下流部には人家等の資産が集中し、堤防決壊等により、ひとたび氾濫が生じた場合には、石巻市街地まで浸水が拡大する危険性があることから、堤防の整備を行い、氾濫被害を未然に防止するものです。令和3年度より、堤防整備に着手し、事業の推進を図ります。

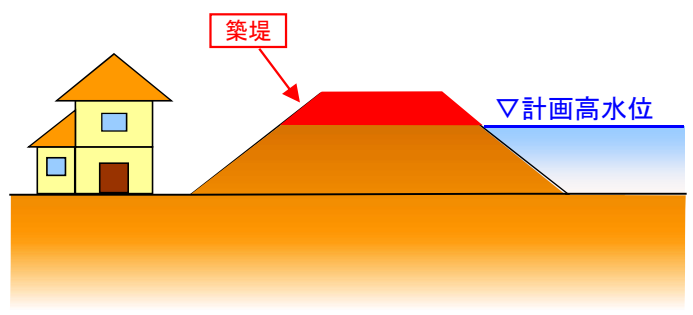
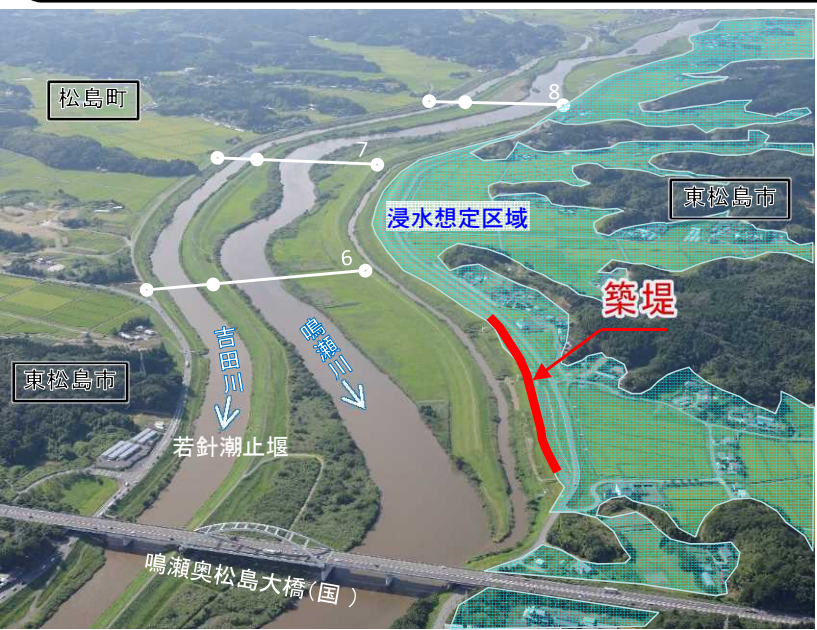
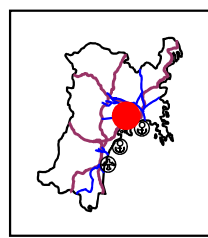
なるせがわ にしふくだ
鳴瀬川 西福田地区堤防整備事業

補正予算事業費
 1,685百万円※

新規	ひがしまつしま 宮城県東松島市	河川	直轄
----	--------------------	----	----

※上記の事業費は、当該河川全体の事業費(工事諸費を除く)を記載

「流域治水」の取り組みを推進するために、堤防を整備し、早期に地域の安全性の向上を図ります。



堤防整備(イメージ)

補正予算により堤防を整備し、河川の氾濫による家屋浸水被害を未然に防止します。

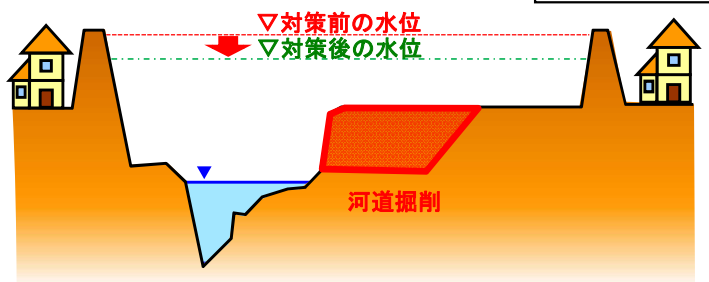
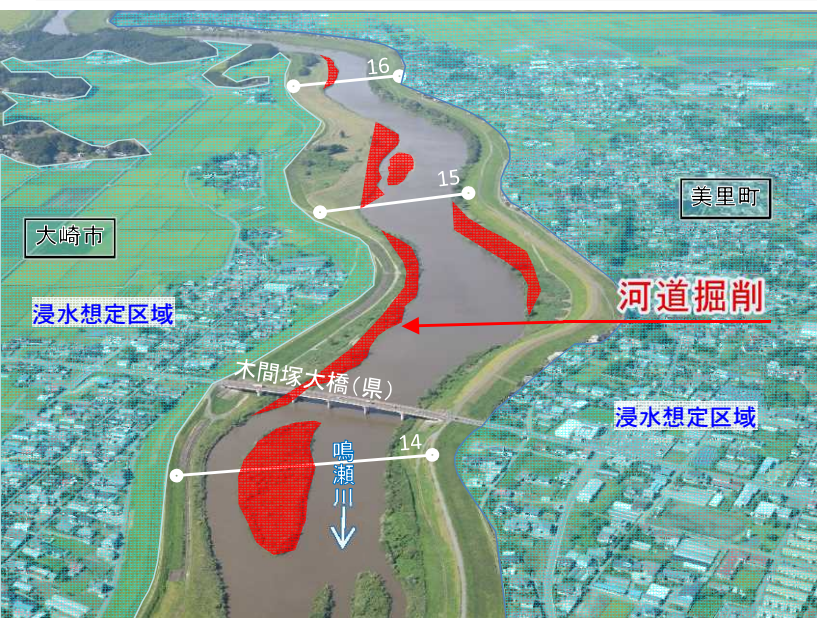
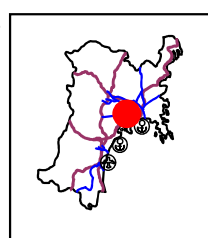
なるせがわ ふなこし
鳴瀬川 船越地区河道掘削事業

補正予算事業費
 1,685百万円※

新規	おおさき みさと 宮城県大崎市、宮城県遠田郡美里町	河川	直轄
----	------------------------------	----	----

※上記の事業費は、当該河川全体の事業費(工事諸費を除く)を記載

「流域治水」の取り組みを推進するために、河道掘削を実施し、早期に地域の安全性の向上を図ります。



河道掘削(イメージ)

補正予算により河道掘削を実施し、洪水時の水位を低下させます。掘削土については、河川堤防のほか、氾濫被害の軽減に資する盛土などに有効活用を図ることとしております。

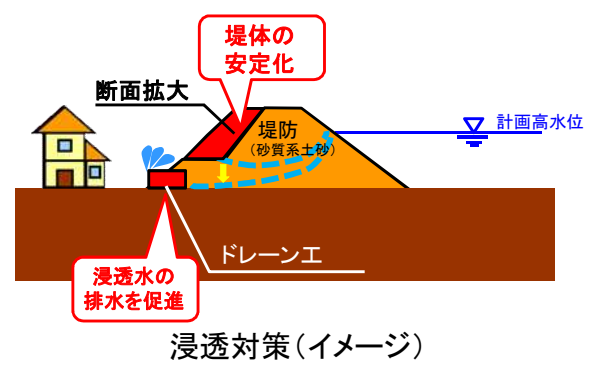
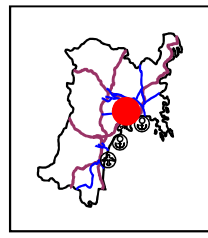
よしだがわ かままき
吉田川 鎌巻地区堤防浸透対策事業

補正予算事業費
 1,685百万円※

新規	宮城県大崎市 <small>おおさき</small>	河川	直轄
----	----------------------------	----	----

※上記の事業費は、当該河川全体の事業費(工事諸費を除く)を記載

「流域治水」の取り組みを推進するために、浸透対策を実施し、早期に地域の安全性の向上を図ります。



補正予算により堤防の浸透対策を実施し、既設堤防の強化を図ります。

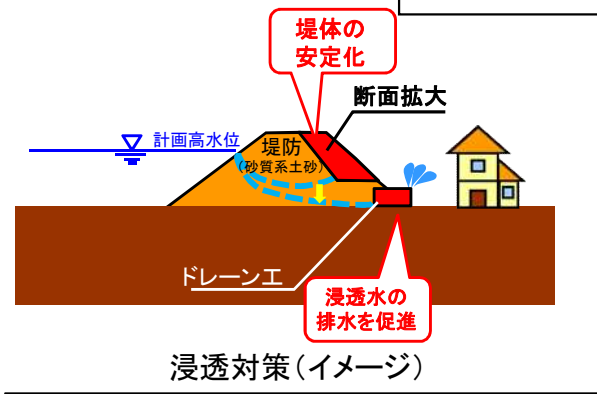
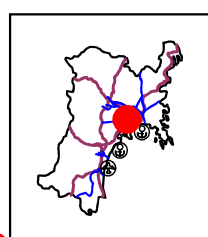
よしだがわ たけや
吉田川 竹谷地区堤防浸透対策事業

補正予算事業費
 1,685百万円※

新規	宮城県宮城郡松島町 <small>まつしま</small>	河川	直轄
----	-------------------------------	----	----

※上記の事業費は、当該河川全体の事業費(工事諸費を除く)を記載

「流域治水」の取り組みを推進するために、浸透対策を実施し、早期に地域の安全性の向上を図ります。



補正予算により堤防の浸透対策を実施し、既設堤防の強化を図ります。

吉田川 志田谷地地区水防災拠点整備事業

補正予算事業費

1,685百万円※

新規

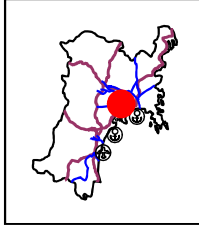
宮城県大崎市

河川

直轄

※上記の事業費は、当該河川全体の事業費(工事諸費を除く)を記載

「流域治水」の取り組みを推進するために、水防災拠点を整備し、浸水被害発生時の迅速かつ的確な排水活動に資するとともに災害時の防災拠点として活用を図ります。



水防災拠点整備(イメージ)

補正予算により水防災拠点を整備し、災害時の防災拠点として活用を図ります。

北上川 相野谷地区堤防整備事業

補正予算事業費

2,750百万円※

継続

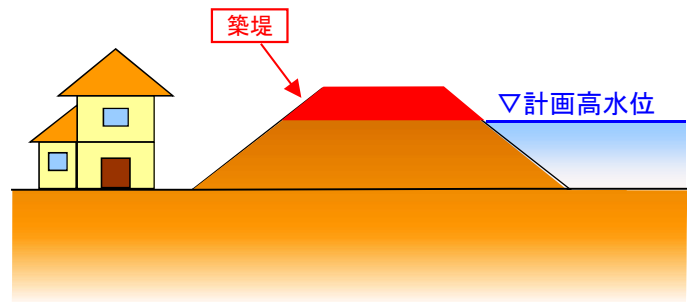
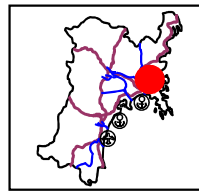
宮城県石巻市

河川

直轄

※上記の事業費は、当該河川全体の事業費(工事諸費を除く)を記載

「流域治水」の取り組みを推進するために、堤防を整備し、早期に地域の安全性の向上を図ります。



堤防整備(イメージ)

補正予算により堤防を整備し、河川の氾濫による家屋浸水被害を未然に防止します。

旧北上川 石巻右岸・袋谷地・水押地区堤防整備事業

2,750百万円※

新規

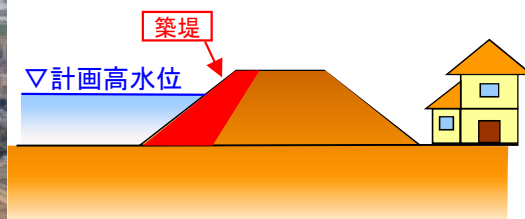
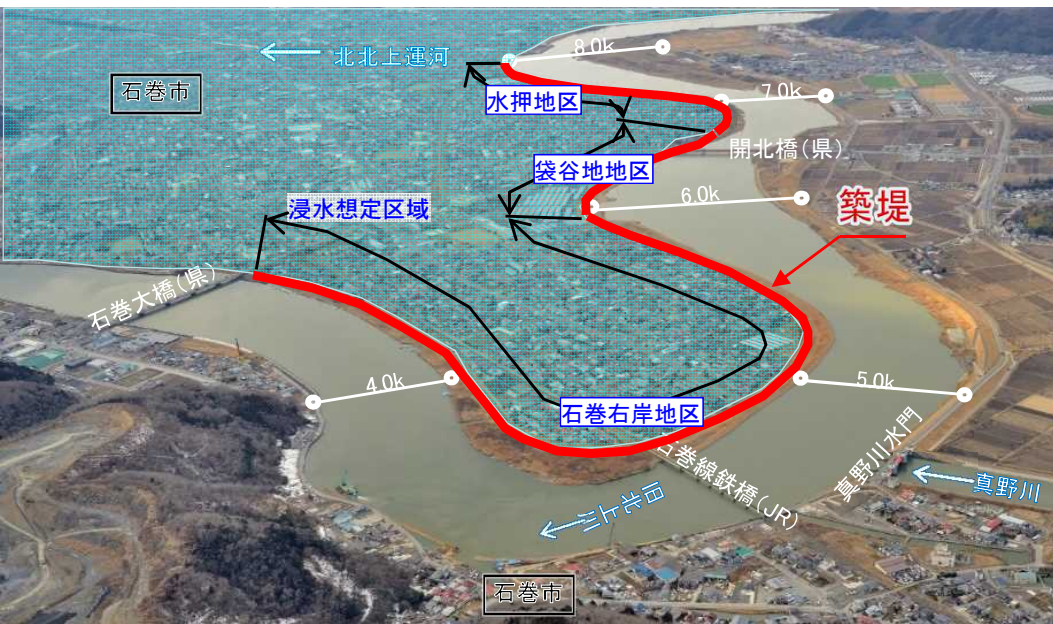
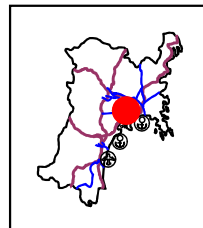
宮城県石巻市

河川

直轄

※上記の事業費は、当該河川全体の事業費(工事諸費を除く)を記載

「流域治水」の取り組みを推進するために、堤防を整備し、早期に地域の安全性の向上を図ります。



堤防整備(イメージ)

補正予算により堤防を整備し、河川の氾濫による家屋浸水被害を未然に防止します。

江合川 横塚地区堤防整備事業

2,750百万円※

新規

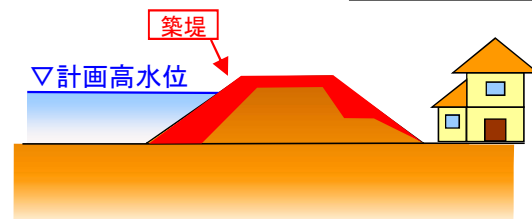
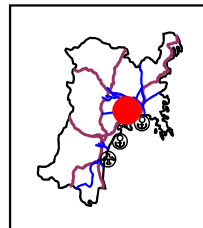
宮城県遠田郡美里町

河川

直轄

※上記の事業費は、当該河川全体の事業費(工事諸費を除く)を記載

「流域治水」の取り組みを推進するために、堤防を整備し、早期に地域の安全性の向上を図ります。



堤防整備(イメージ)

補正予算により堤防を整備し、河川の氾濫による家屋浸水被害を未然に防止します。

江合川 荒雄・湊尻地区河道掘削事業

補正予算事業費

2,750百万円※

新規

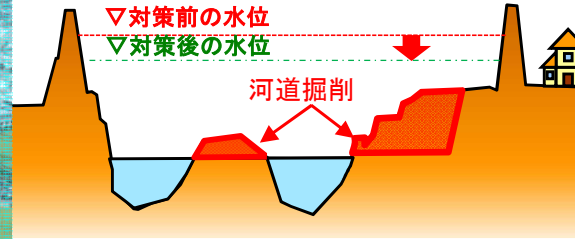
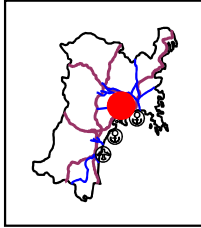
宮城県大崎市

河川

直轄

※上記の事業費は、当該河川全体の事業費(工事諸費を除く)を記載

「流域治水」の取り組みを推進するために、河道掘削を実施し、早期に地域の安全性の向上を図ります。



河道掘削(イメージ)

補正予算により河道掘削を実施し、洪水時の水位を低下させます。掘削土については、河川堤防のほか、氾濫被害の軽減に資する盛土などに有効活用を図ることとしております。

鳴瀬川 床上浸水対策特別緊急事業(吉田川)

補正予算事業費

500百万円

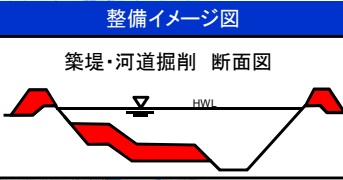
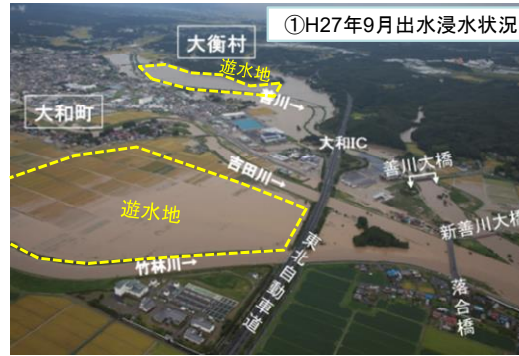
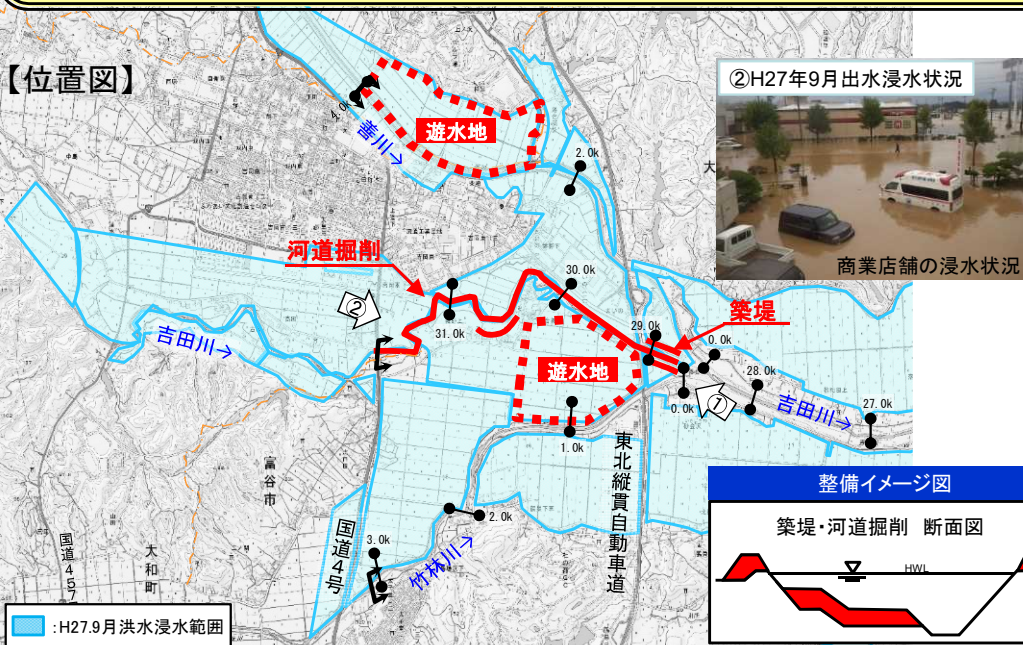
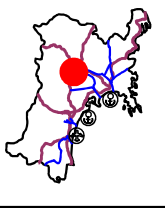
継続

宮城県黒川郡大和町、大衡村

河川

直轄

平成27年9月関東・東北豪雨により甚大な被害を受けた吉田川上流において、家屋浸水被害の解消を図るため治水対策を実施します。



補正予算により、遊水地の周囲堤の整備等を実施し、早期の効果発現を目指します。

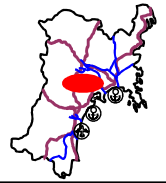
継続

宮城県東松島市、松島町、大崎市、大郷町、大和町、大衡村

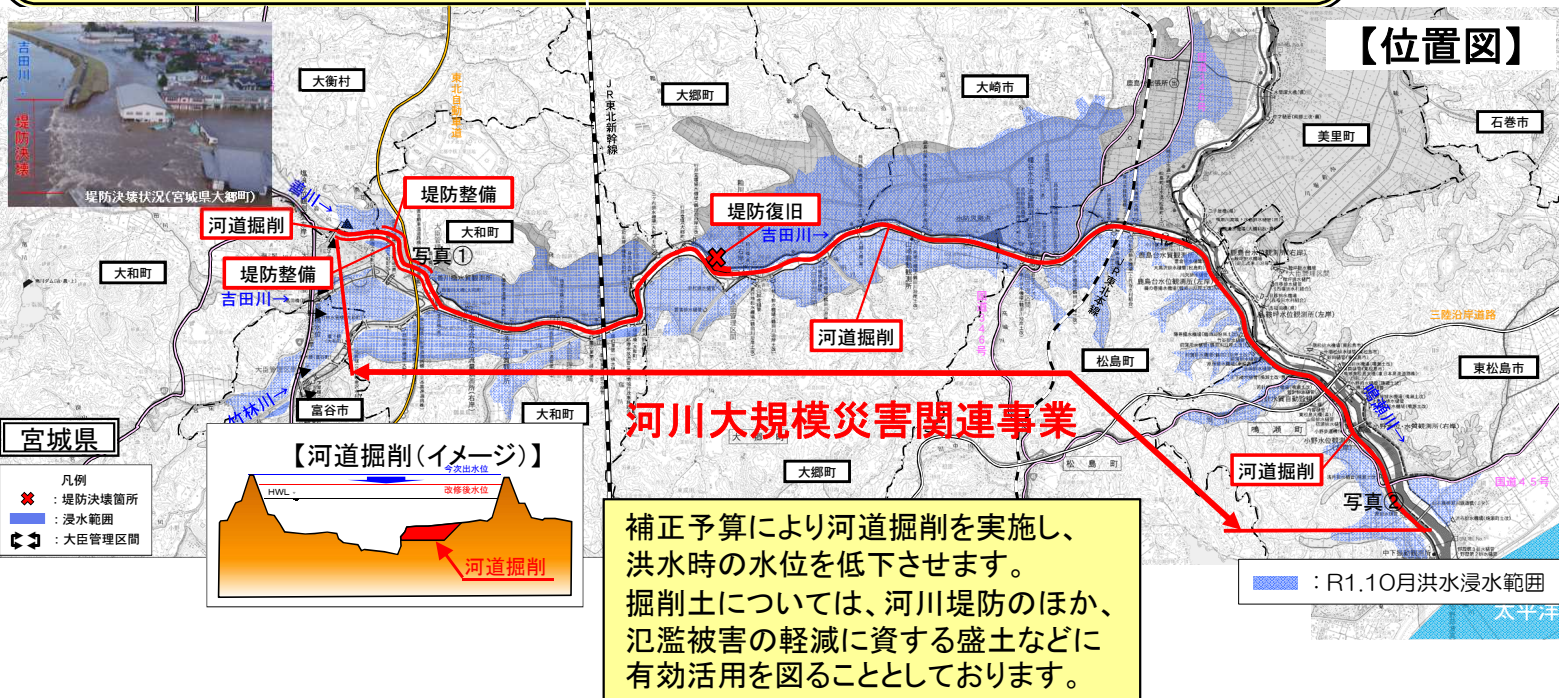
河川

直轄

令和元年東日本台風に伴う洪水により、吉田川では堤防決壊等が発生するなど、流域全体で甚大な浸水被害となったことから、大規模氾濫被害の軽減に向けた治水対策を推進します。



【位置図】



①【吉田川】大郷町粕川地区における堤防応急復旧状況



②【吉田川】東松島市浅井地区における河道掘削後の状況



直轄河川等災害復旧事業箇所位置図 (令和元年東日本台風関係)

よしだがわ ぜんかわ
(吉田川、善川)

補正予算事業費

約318百万円

被災箇所 3箇所(吉田川1箇所、善川2箇所)にて
護岸の復旧を行います。

✕ 復旧箇所

【復旧箇所】
善川①大和町落合舞野窪田東地先
左岸1.0k付近
低水護岸崩落

【復旧箇所】
善川②大和町落合舞野窪田東地先
右岸1.0k付近
低水護岸崩落

【復旧箇所】
吉田川①東松島市野蒜宇津地先
右岸1.5k付近
低水護岸崩落