

北上川下流河川事務所 令和2年度 事業概要

北上川下流河川事務所では、北上川下流及び鳴瀬川沿川地域の安全で安心できる社会基盤の形成、良好な水辺環境の保全、個性豊かで活力ある地域づくりの支援を目指し、次の主要事業に取り組みます。

【令和2年度主要事業】

- 東日本大震災で被災した旧北上川河口部の施設復旧や堤防整備等について令和2年度の完了を目指し引き続き推進を図ります。

《旧北上川河口部復旧・復興事業・・・約52億円》

- 令和元年東日本台風(台風第19号)で堤防の決壊等により甚大な浸水被害が発生した吉田川において、大規模氾濫被害の軽減に向けた治水対策並びに河川管理施設等の本復旧を本格化します。

《河川大規模災害関連事業、河川等災害復旧事業・・・約35億円》※

※令和元年度補正予算

- 平成27年9月関東・東北豪雨で甚大な被害を受けた吉田川沿川の床上浸水被害の早期解消を図るため、遊水地の整備、河道掘削、堤防整備を集中的に実施します。

《吉田川床上浸水対策特別緊急事業・・・約21億円》

- 河川改修事業とあわせて、重要インフラの緊急点検結果を踏まえた「防災・減災、国土強靱化のための緊急対策」として、河道掘削、堤防法尻補強の推進を図ります。

《北上川下流、鳴瀬川河川改修事業・・・約12億円》

上記は業務取扱費を除く「工事関係費」で記載しています。

北上川下流河川事務所ホームページでもご覧になれます。

ホームページアドレス【<http://www.thr.mlit.go.jp/karyuu/index.html>】

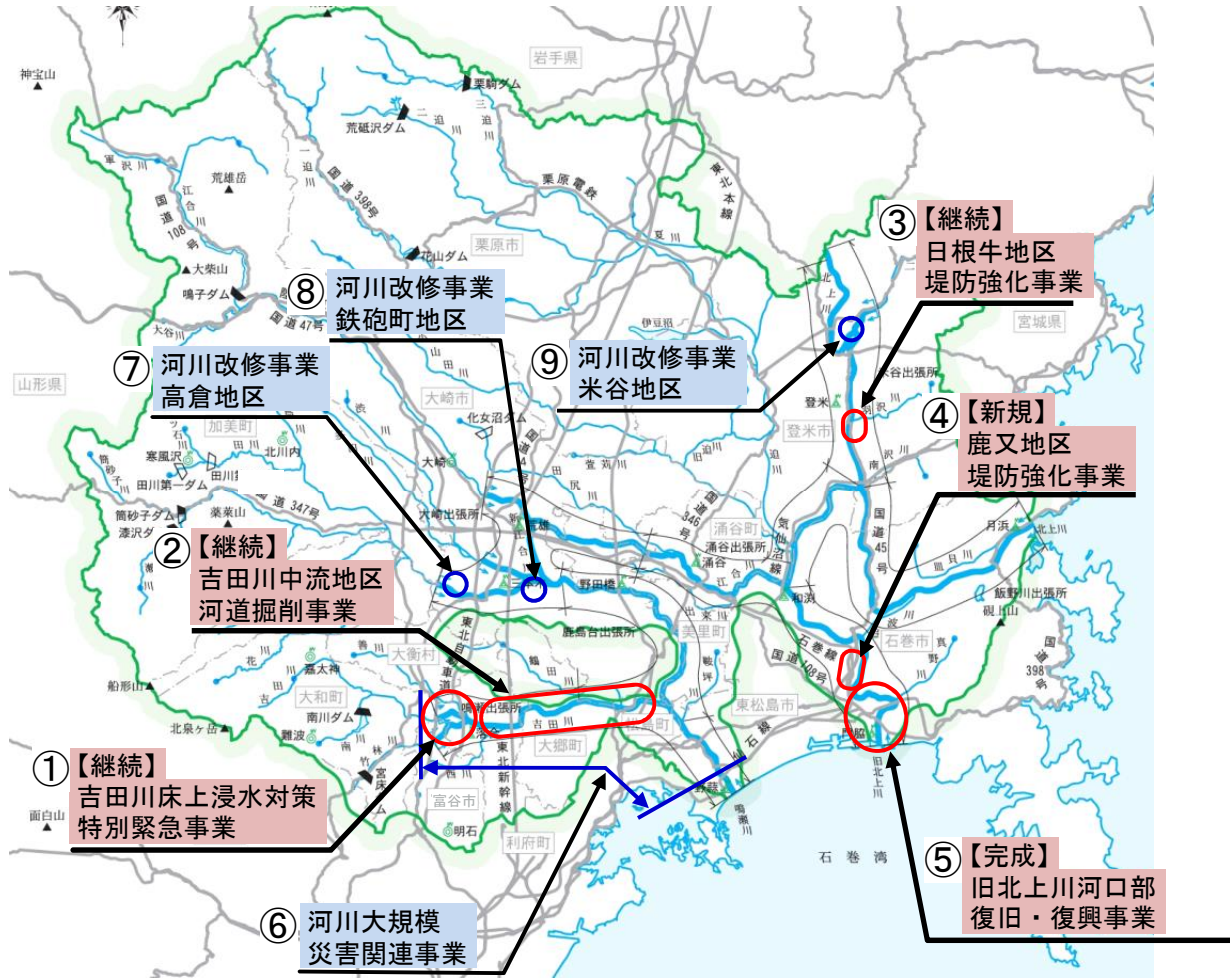
発表記者会：石巻記者クラブ、古川記者クラブ

問い合わせ先

国土交通省 東北地方整備局 北上川下流河川事務所
宮城県石巻市蛇田字新下沼80 電話：0225-95-0194 (代表)

| | | | |
|--------------|--------|------------------|---------|
| <事業全般> | 技術副所長 | やぎ えり 八木 恵里 | (内線204) |
| <北上川水系、復旧復興> | 工務第一課長 | つちだ あきお 土田 昭夫 | (内線311) |
| <鳴瀬川水系、床上> | 工務第二課長 | いわはな さとし 岩花 賢 | (内線321) |

主要事業位置図



| No | 水系 | 河川 | 重要インフラ 対策※ | 主要事業名 | 区分 | 関連資料 |
|-------------------------|-----|----------------|---------------|-----------------|----|----------|
| ■ 令和2年度 当初予算 | | | | | | |
| ① | 鳴瀬川 | 吉田川 | — | 吉田川床上浸水対策特別緊急事業 | 継続 | 資料-1 |
| ② | 鳴瀬川 | 吉田川 | ○ | 吉田川中流地区河道掘削事業 | 継続 | 資料-2、3 |
| ③ | 北上川 | 北上川下流 | — | 日根牛地区堤防強化事業 | 継続 | 資料-4 |
| ④ | 北上川 | 旧北上川 | ○ | 鹿又地区堤防強化事業 | 新規 | 資料-2 |
| ⑤ | 北上川 | 旧北上川 | — | 旧北上川河口部復旧・復興事業 | 完成 | 資料-5 |
| ■ 【参考】令和元年度 補正予算 | | | | | | |
| ⑥ | 鳴瀬川 | 吉田川 | — | 河川大規模災害関連事業 | — | 【参考】資料-6 |
| — | 鳴瀬川 | 鳴瀬川・ 吉田川・善川 | — | 河川等災害復旧事業 | — | 【参考】資料-8 |
| ⑦ | 鳴瀬川 | 鳴瀬川 | — | 河川改修事業(高倉地区) | — | — |
| ⑧ | 鳴瀬川 | 鳴瀬川 | — | 河川改修事業(鉄砲町地区) | — | 【参考】資料-6 |
| ⑨ | 北上川 | 北上川下流 | — | 河川改修事業(米谷地区) | — | 【参考】資料-7 |
| ① | 鳴瀬川 | 吉田川 | — | 吉田川床上浸水対策特別緊急事業 | — | 【参考】資料-7 |

※重要インフラ点検結果を踏まえた防災・減災、国土強靱化のための緊急対策

(主要事業の概要)

【継続事業】

吉田川床上浸水対策特別緊急事業

くろかわぐんたいわちよう・おおひらむら
(黒川郡大和町・大衡村)



計画概要

- ① 事業年度 : 平成29年度～令和4年度(予定)
 ② 計画諸元 : 遊水地整備、河道掘削、堤防整備

事業概要

本事業は、平成27年9月関東・東北豪雨において、甚大な被害を受けた吉田川上流部において、床上浸水被害を解消するため、遊水地群の整備や河道掘削・堤防整備を行います。

令和2年度は、遊水地の整備、河道掘削を集中的に実施し、事業の推進を図ります。

(主要事業の概要)

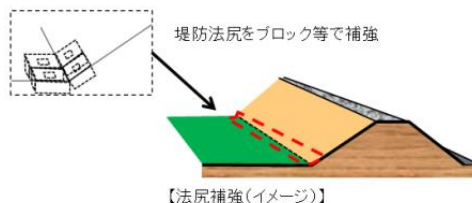
【継続事業】

重要インフラの緊急点検結果を踏まえた 防災・減災、国土強靱化のための緊急対策

いしのまきし おおさきし みやぎぐん まつしままち
(石巻市、大崎市、宮城郡松島町)



法尻補強を行い、越水による逃げ遅れの被害を軽減します。



計画概要

- ① 事業年度 : 平成30年度～令和2年度(予定)
② 計画諸元 : 河道掘削、樹木伐採、法尻補強

事業概要

平成30年7月豪雨等の近年の災害を踏まえ実施した重要インフラの緊急点検結果に基づき、洪水時及び堤防決壊時の危険性に関する緊急対策として、河道掘削、法尻補強を実施します。令和2年度は石巻市、大崎市、松島町において河道掘削や法尻補強の対策を行います。

| No | 水系 | 河川 | 重要インフラ対策 | プロジェクト名 | 区分 | 関連資料 |
|----|-----|------|----------|---------------|----|------|
| ② | 鳴瀬川 | 吉田川 | ○ | 吉田川中流地区河道掘削事業 | 継続 | 資料-3 |
| ④ | 北上川 | 旧北上川 | ○ | 鹿又地区堤防強化事業 | 新規 | - |

吉田川中流地区河道掘削事業

おおさきし みやぎぐんまつしままち
(大崎市、宮城郡松島町)



計画概要

- ① 事業年度 : 平成31年度～令和2年度(予定) ※重要インフラ対策
- ② 計画諸元 : 河道掘削

事業概要

吉田川中流地区は、流下能力が不足しており、平成27年9月関東・東北豪雨では、堤防天端付近まで水位が上昇するなど、氾濫のおそれがありました。越水などによる氾濫被害を未然に防止するため、吉田川中流地区の河道掘削を行っています。

令和2年度は大崎市鹿島台、宮城郡松島町において、河道掘削を推進します。

(主要事業の概要)

【継続事業】

ひねうし
日根牛地区堤防強化事業
とめし
(登米市)



計画概要

- ① 事業年度 : 平成20年度～
- ② 計画諸元 : 堤防整備

事業概要

北上川左岸日根牛地区の堤防は幅や高さが不足しているほか、堤外地(※注)に家屋が存在しており、平成10年、平成14年、平成19年と浸水被害が生じています。浸水被害の軽減を図るため、宮城県、登米市の道路事業等と連携して堤防等の整備を行っています。

令和2年度は、堤防・道路盛土を実施し、事業の推進を図ります。

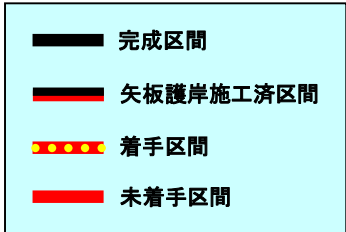
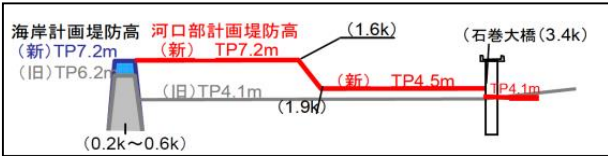
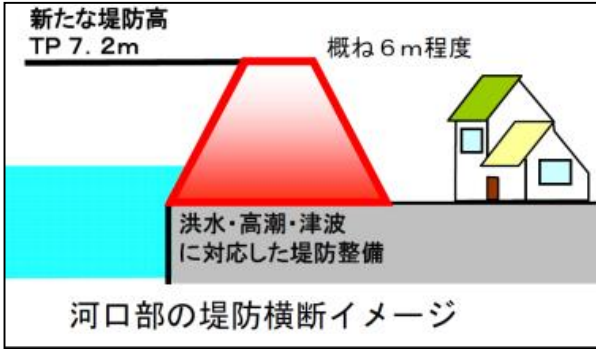
(※注) 堤防を境に河川側の敷地を、堤防よりも外側という意味で「堤外地」と言う。

(主要事業の概要)

【完成事業】

旧北上川河口部復旧・復興事業

いしのまきし
(石巻市)



① 右岸住吉地区の堤防復旧状況



② 左岸不動町地区の堤防整備状況

事業概要

旧北上川河口部は東日本大震災により甚大な被害を受けたことから、石巻市の復興まちづくり計画等と連携しながら、令和2年度完了を目指し河川堤防等の復旧・整備を推進します。

(関連事業)

- ・ 東日本大震災災害復旧等事業
- ・ 東日本大震災復興事業
- ・ 石巻地区かわまちづくり

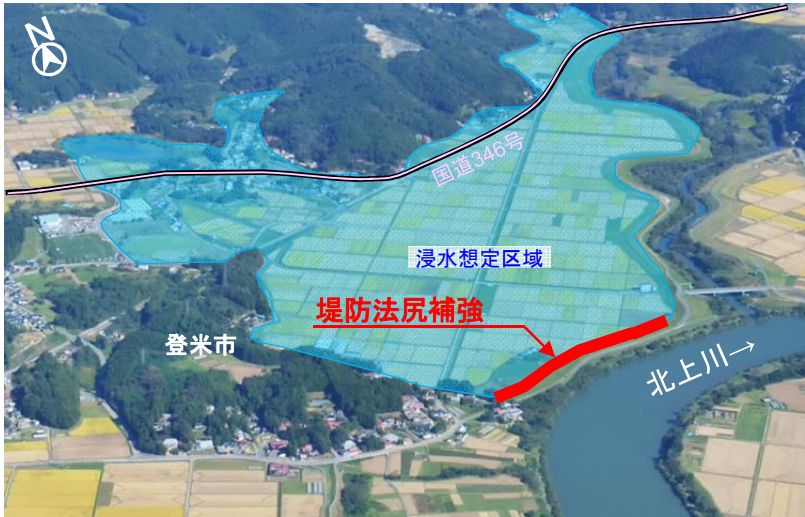
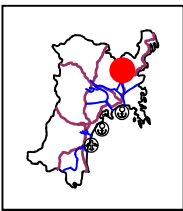


堤防整備状況

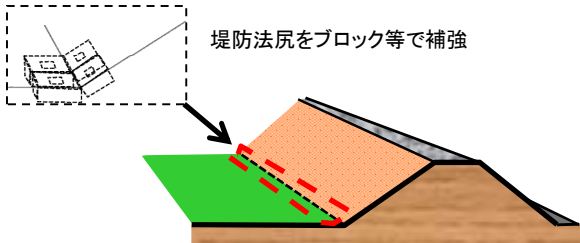
きたかみがわ まいや R1補正予算事業費 **【参考】**
北上川下流 河川改修事業(米谷地区) 40百万円 資料一七

| | | | |
|----|--------|----|----|
| 新規 | 宮城県登米市 | 河川 | 直轄 |
|----|--------|----|----|

令和元年台風第19号等での被害を踏まえ、氾濫発生危険性が高い区間等において、危機管理型ハード対策(堤防法尻補強)を実施し、早期に地域の安全性の向上を図ります。



補正予算により、堤防法尻補強を実施し、越水による逃げ遅れの被害を軽減します。

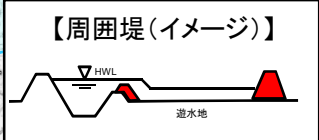
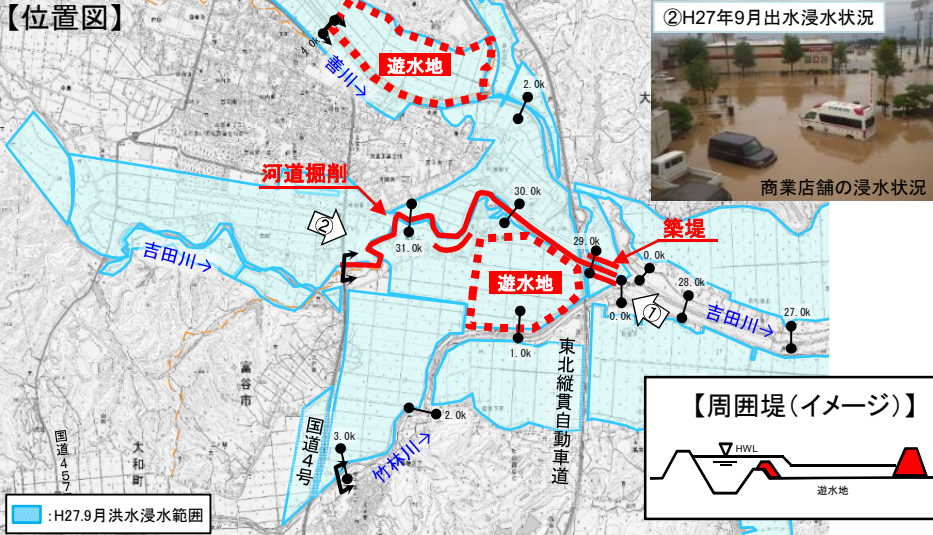
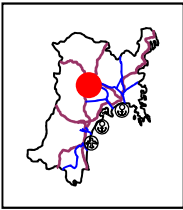


【堤防法尻補強(イメージ)】

なるせがわ よしだがわ R1補正予算事業費
鳴瀬川 床上浸水対策特別緊急事業(吉田川) 1,100百万円

| | | | |
|----|---------------|----|----|
| 継続 | 宮城県黒川郡大和町、大衡村 | 河川 | 直轄 |
|----|---------------|----|----|

平成27年9月関東・東北豪雨により甚大な被害を受けた吉田川上流において、家屋浸水被害の解消を図るため治水対策を実施します。



補正予算により、遊水地の周囲堤の整備等を実施し、早期の効果発現を目指します。

直轄河川等災害復旧事業箇所位置図

なるせがわ よしだがわ ぜんかわ
(鳴瀬川、吉田川、善川)

【参考】
資料-8

被災箇所 11箇所(鳴瀬川2箇所、吉田川6箇所、善川3箇所)
にて堤防や護岸の復旧を行います。

