

GW期間、河川公園などは安全に遊べます

4月14日(金)～21日(金)にかけて実施した、水辺の安全点検の結果、全32箇所のうち、**4施設において新たに問題が確認**されましたが、応急措置を含む改善措置を実施しましたので安全上問題なく遊べる状態です。

※本点検は、夏休み前にも実施します。

■点検実施日:4月14日(金)～4月21日(金)

■点検施設数:32施設。施設の位置については、別紙1をご参照下さい。

■点検結果:32施設の点検結果については、別紙2をご参照下さい。

■点検後の措置:

柳津船着場についてはフェンスの鍵蓋破損に対してはチェーン設置による措置、フェンス脇からの進入に関しては木杭、トラロープによる進入防止措置、米谷親水公園については、4月24日に使用禁止施設を撤去しました。植立山公園船着場については、フェンスのがたつき箇所に進入防止措置、鳴瀬大橋上流部については階段の段差部分に注意看板を設置し、応急措置を行いました。(別紙3)

その他、安全管理上問題があると判断された施設については、立入規制を実施し、利用者への危険の周知に努めています。

利用者の皆様におかれましては、安全には十分にご配慮の上御利用いただきますよう、宜しくお願いします。

なお、河川管理施設については、今後、問題箇所の是正(修繕等)を実施し、一日も早く利用出来るように整備します。

北上川下流河川事務所記者発表資料はホームページでご覧になれます。
ホームページアドレス【<http://www.thr.mlit.go.jp/karyuu/>】

※発表記者会:石巻記者クラブ、古川記者クラブ



国土交通省北上川下流河川事務所

石巻市蛇田字新下沼80

電話0225-95-0194(代表)

副 所 長

今野

裕美(内線205)

管理課長

横山

孝臣(内線331)

北上川下流河川事務所管内 親水施設位置図(安全利用点検実施箇所)

■全体箇所数

北上川水系 23箇所

鳴瀬川水系 12箇所

■今回点検を実施する箇所

北上川水系 20箇所

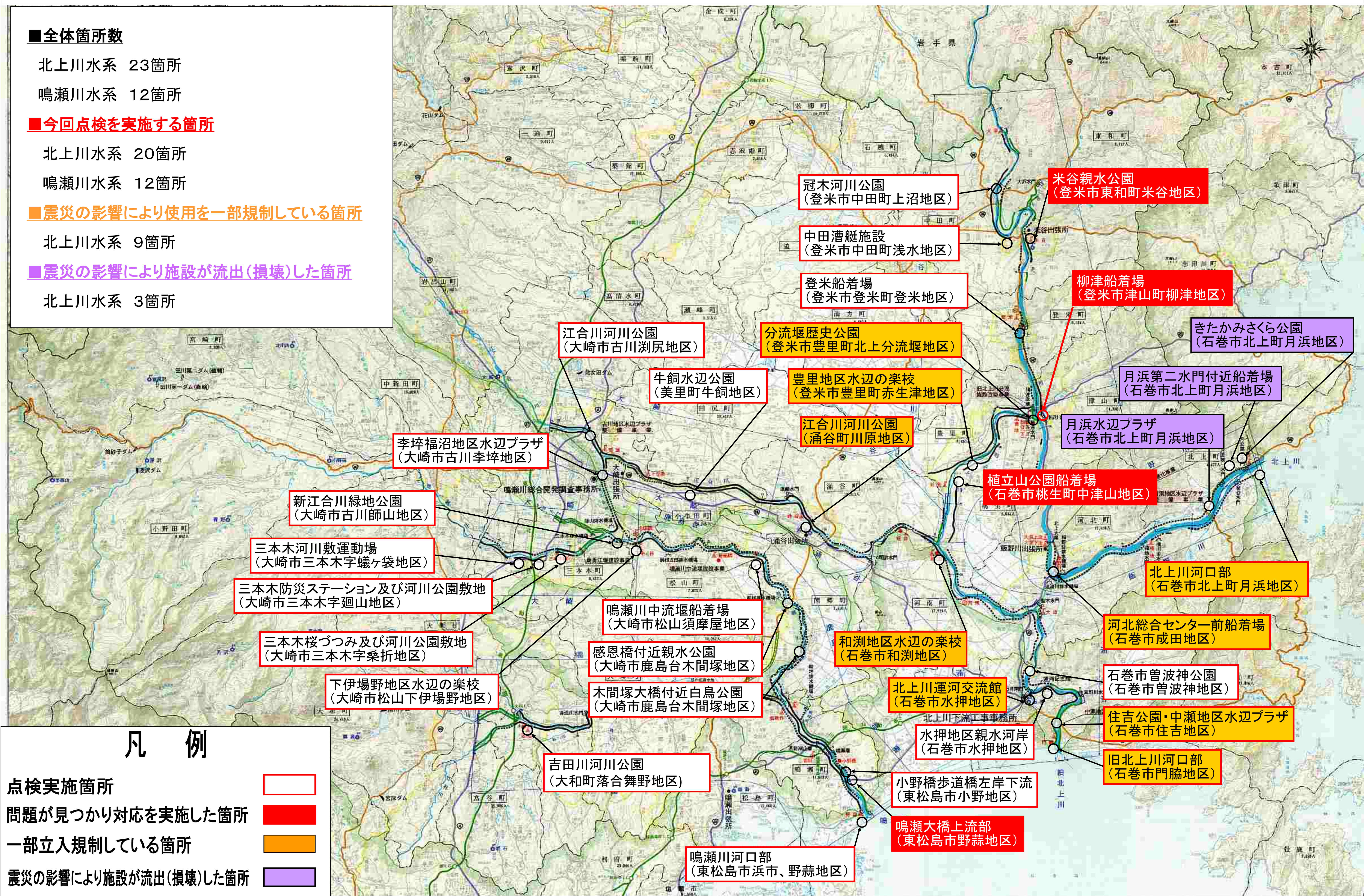
鳴瀬川水系 12箇所

■震災の影響により使用を一部規制している箇所

北上川水系 9箇所

■震災の影響により施設が流出(損壊)した箇所

北上川水系 3箇所



北上川下流河川事務所管内(北上川・旧北上川・江合川・新江合川・鳴瀬川・吉田川)点検結果一覧表

河川・ダム名	点検箇所	点検施設等	点検結果	対応状況	措置(予定)日	規制した箇所	点検者
北上川	北上川河口	水面	河口部工事中	工事中	従来より対応済み	○	河川管理者
	河北総合センター前船着場	船着場	地盤沈下(従来より)	立入規制	従来より対応済み	○	河川管理者・占用户
	登米船着場	水面・船着場・四阿	異常なし	-	-		河川管理者・占用户
	柳津船着場	水面・船着場・水制工	フェンスの鍵蓋破損	チェーン設置して施錠	4月24日	◎	
			フェンス脇から進入可能	進入防止措置	4月24日	◎	
	米谷親水公園	水面・公園全般・船着場	使用禁止遊具のテープが劣化	撤去	4月21日		
			木製ベンチ腐食	撤去	4月21日		
中田漕艇施設	水面・漕艇施設	異常なし	-	-			
冠木河川公園	水面・公園全般	急激な深み	立入規制	従来より対応済み	○		
旧北上川	旧北上川河口部	水面・導流堤	河口部工事中	工事中	従来より対応済み	○	河川管理者
	住吉公園・中瀬地区水辺プラザ	水面・船着場	異常なし	-	-		河川管理者・占用户
	水押地区親水河岸(音の広場)	水面・低水護岸	異常なし	-	-		
	北上川運河交流館	水面・低水護岸・船着場	異常なし	-	-		
	石巻市曾波神公園	公園全般	異常なし	-	-		
	和瀬地区水辺の楽校	公園全般・低水護岸・船着場	異常なし	-	-		河川管理者・占用户
	植立山公園船着場	船着場	フェンスのがたつき	コーン設置	4月24日	◎	
	豊里地区水辺の楽校	船着場・テラス護岸	地盤沈下(従来より)	立入規制	従来より対応済み	○	
分流堰歴史公園	脇谷閘門・鴉波洗堰・船着場	地盤沈下(従来より)	立入規制	従来より対応済み	○		
江合川	牛飼水辺公園	公園全般	異常なし	-	-		河川管理者・占用户
	江合川河川公園(大崎)	公園全般	異常なし	-	-		河川管理者・占用户
	江合川河川公園(涌谷)	公園全般	異常なし	-	-		河川管理者・占用户
新江合川	水辺プラザ(李埴福沼地区)	施設等	異常なし	-	-		河川管理者・占用户
鳴瀬川	鳴瀬川河口	水面・低水護岸・特殊堤	異常なし	-	-		河川管理者・占用户
	鳴瀬大橋上流部(河川敷)	河川敷・階段護岸	階段護岸に段差	注意喚起看板設置	4月24日	◎	
	小野橋歩道橋下流部(河川敷)	低水護岸	異常なし	-	-		
	木間塚大橋付近白鳥公園	水面・水辺	異常なし	-	-		河川管理者・占用户
	感恩橋付近親水公園	河川敷	異常なし	-	-		河川管理者・占用户
	鳴瀬川中流堰船着場	水面・水辺	異常なし	-	-		
	下伊場野地区水辺の楽校	水面・水辺・河川敷	異常なし	-	-		
	新江合川緑地公園	公園全般	異常なし	-	-		
	防災ステーション及び河川公園敷地	公園全般	異常なし	-	-		
	三本木河川敷運動場	公園全般	異常なし	-	-		
三本木桜づつみ及び河川公園敷地	公園全般	異常なし	-	-			
吉田川	吉田川河川公園(河川敷)	河川敷	異常なし	-	-	河川管理者・占用户	

32箇所

 問題が見つかり対応した箇所


◎: 今回の点検で新たに一部立入規制または利用規制した箇所

○: 従来より一部立入規制または利用規制している箇所

施設名：柳津船着場



問題箇所：
フェンス脇から船着場へ誰でも進入可能な状態です。





対応状況：
4月24日に、木杭及びトラロープで進入防止の措置をしました。

施設名：柳津船着場



問題箇所：
鍵蓋が破損し、フェンスを持ち上げると取り外せる状態です。




対応状況：
4月24日にチェーン設置、施錠して固定しました。

施設名：米谷親水公園




問題箇所：
木製ベンチが全体的に腐食が進んでいるため危険な状態です。




対応状況：
4月24日に腐食したベンチを撤去しました。

施設名：米谷親水公園



問題箇所：
使用禁止遊具の使用禁止テープが劣化している状態です。




対応状況：
4月21日に、使用禁止遊具を撤去しました。

施設名：植立山公園船着場



問題箇所：
船着場の転落防止柵1本がガタついている状態です。




対応状況：
4月21日転落防止柵ガタツキ1箇所について応急的に進入禁止措置を実施しました。今後補修することになっています。

施設名：鳴瀬大橋上流部



問題箇所：
木製階段護岸について、一部段差が生じている状態です。



対応状況：
4月24日に注意喚起看板を設置しました。
4月28日に補修完了予定です。