

GW前の『親水施設の一斉点検』結果

4月19日(火)～22日(金)にかけて実施した、親水施設の一斉点検の結果をお知らせします。

今回の点検は、ゴールデンウィークを迎えるにあたり、親水施設を安全に利用していただけるか確認するため実施したものです。

その結果、全32箇所のうち、**3施設において新たに問題が確認された**ため、応急措置を含む改善措置を実施しました。

※本点検は、夏休み前にも実施します。

■点検実施日:4月19日(火)～4月22日(金)

■点検施設数:32施設。施設の位置については、別紙1をご参照下さい。

■点検結果:32施設の点検結果については、別紙2をご参照下さい。

■点検後の措置:

登米船着場については立入規制による措置、米谷親水公園については、4月20日に注意看板を設置しました。植立山公園船着場については、危険部に応急措置を行いました。(別紙3)

その他、安全管理上問題があると判断された施設については、立入規制を実施し、利用者への危険の周知に努めています。

利用者の皆様におかれましては、安全には十分にご配慮の上御利用いただきますよう、宜しくお願いします。

なお、河川管理施設については、今後、問題箇所の是正(修繕等)を実施し、一日も早く利用出来るように整備します。

北上川下流河川事務所記者発表資料はホームページでご覧になれます。
ホームページアドレス【<http://www.thr.mlit.go.jp/karyuu/>】

※発表記者会:石巻記者クラブ、古川記者クラブ



国土交通省北上川下流河川事務所
石巻市蛇田字新下沼80

電話0225-95-0194(代表)

副所長

今野

裕美

(内線205)

管理課長

横山

孝臣(内線331)

北上川下流河川事務所管内 親水施設位置図(安全利用点検実施箇所)

■全体箇所数

北上川水系 23箇所

鳴瀬川水系 12箇所

■今回点検を実施した箇所

北上川水系 20箇所

鳴瀬川水系 12箇所

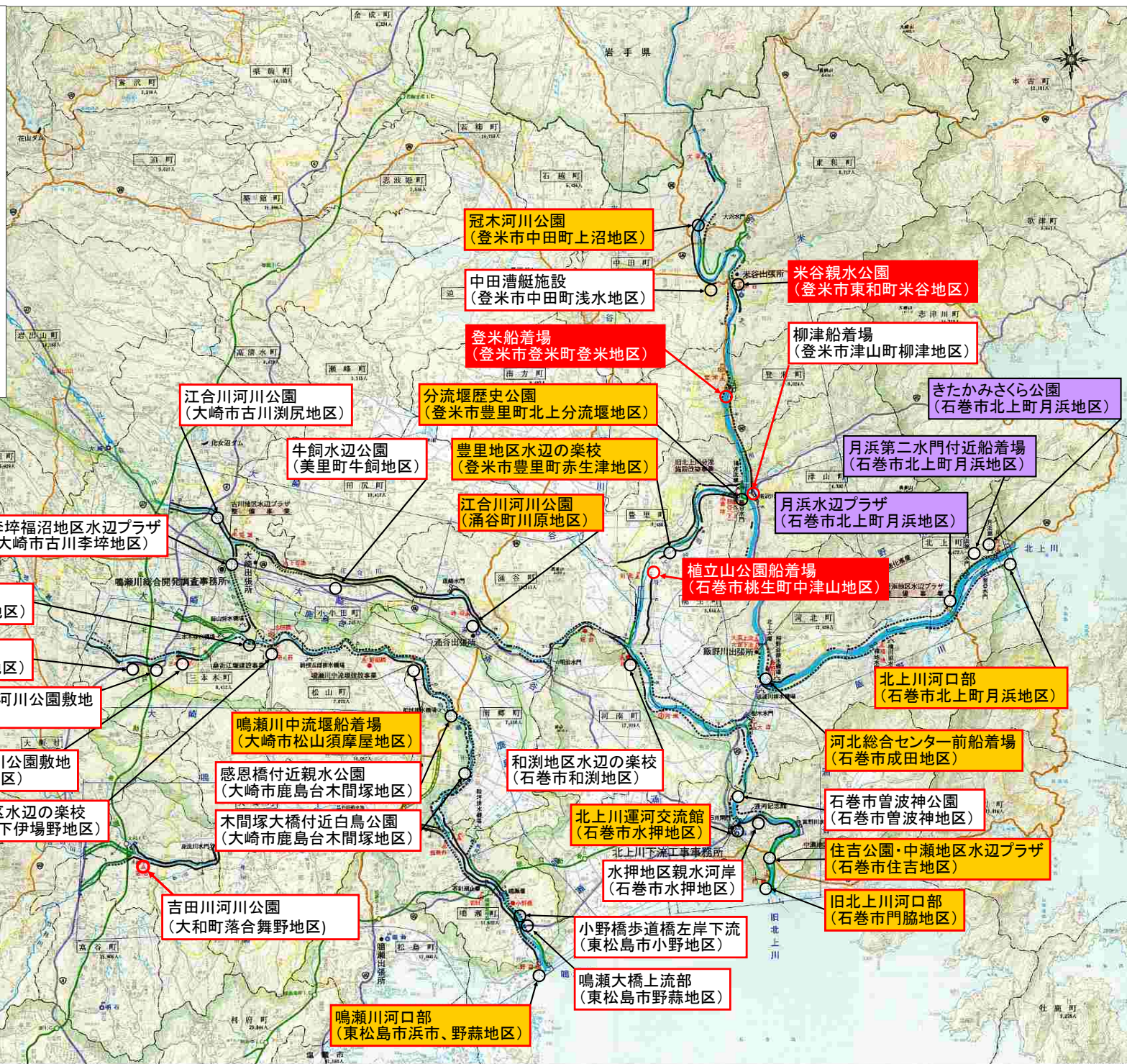
■震災の影響等により使用を一部規制している箇所

北上川水系 9箇所

鳴瀬川水系 2箇所

■震災の影響により施設が流出(損壊)した箇所

北上川水系 3箇所



凡例

- 点検実施箇所
- 問題が見つかり対応を実施した箇所
- 一部立入規制している箇所
- 震災の影響により施設が流出(損壊)した箇所

北上川下流河川事務所管内(北上川・旧北上川・江合川・新江合川・鳴瀬川・吉田川)点検結果一覧表

河川・ダム名	点検箇所	点検施設等	点検結果	対応状況	措置(予定)日	規制した箇所	点検者
北上川	北上川河口	水面	河口部工事中	工事中	従来より対応済み	○	河川管理者
	河北総合センター前船着場	船着場	地盤沈下(従来より)	立入規制	従来より対応済み	○	河川管理者・占用者
	登米船着場	水面・船着場・四阿	立入防止柵の隙間	立入規制	4月20日	◎	河川管理者・占用者
	柳津船着場	水面・船着場・水制工	異常なし	-	-		
	米谷親水公園	水面・公園全般・船着場	木製ベンチ腐食	注意看板設置	4月20日		
	中田漕艇施設	水面・漕艇施設	異常なし	-	-		
	冠木河川公園	水面・公園全般	急激な深み	立入規制	従来より対応済み	○	
旧北上川	旧北上川河口部	水面・導流堤	河口部工事中	工事中	従来より対応済み	○	河川管理者
	住吉公園・中瀬地区水辺プラザ	水面・船着場	地盤沈下(従来より)	立入規制	従来より対応済み	○	河川管理者・占用者
	水押地区親水河岸(音の広場)	水面・低水護岸	異常なし	-	-		
	北上川運河交流館	水面・低水護岸・船着場	地盤沈下(従来より)	立入規制	従来より対応済み	○	
	石巻市曾波神公園	公園全般	異常なし	-	-		河川管理者・占用者
	和瀬地区水辺の楽校	公園全般・低水護岸・船着場	異常なし	-	-		
	植立山公園船着場	船着場	ブロックの開き	間詰めによる応急対策	4月20日	◎	
	豊里地区水辺の楽校	船着場・テラス護岸	地盤沈下(従来より)	立入規制	従来より対応済み	○	
分流堰歴史公園	脇谷閘門・錦波洗堰・船着場	地盤沈下(従来より)	立入規制	従来より対応済み	○		
江合川	牛飼水辺公園	公園全般	異常なし	-	-		河川管理者・占用者
	江合川河川公園(大崎)	公園全般	異常なし	-	-		河川管理者・占用者
	江合川河川公園(涌谷)	公園全般	異常なし	-	-		河川管理者・占用者
新江合川	水辺プラザ(幸埠福沼地区)	施設等	異常なし	-	-		河川管理者・占用者
鳴瀬川	鳴瀬川河口	水面・低水護岸・特殊堤	河口部工事中	工事中	従来より対応済み	○	河川管理者・占用者
	鳴瀬大橋上流部(河川敷)	河川敷・階段護岸	異常なし	-	-		
	小野橋歩道橋下流部(河川敷)	低水護岸	異常なし	-	-		
	木間塚大橋付近白鳥公園	水面・水辺	異常なし	-	-		河川管理者・占用者
	感恩橋付近親水公園	河川敷	異常なし	-	-		河川管理者・占用者
	鳴瀬川中流堰船着場	水面・水辺	吸い出しによる穴	立入規制	従来より対応済み	○	
	下伊場野地区水辺の楽校	水面・水辺・河川敷	異常なし	-	-		
	新江合川緑地公園	公園全般	異常なし	-	-		
	防災ステーション及び河川公園敷地	公園全般	異常なし	-	-		
三本木河川敷運動場	公園全般	異常なし	-	-			
三本木桜づつみ及び河川公園敷地	公園全般	異常なし	-	-			
吉田川	吉田川河川公園(河川敷)	河川敷	異常なし	-	-	河川管理者・占用者	

32箇所

◎ 問題が見つかり対応した箇所


◎: 今回の点検で新たに一部立入規制または利用規制した箇所

○: 従来より一部立入規制または利用規制している箇所

施設名：登米船着場



問題箇所：
立入防止柵に隙間があり、危険な状態です。




対応状況：
4月20日に、トラロープを設置しました。今後補修することになっています。

施設名：米谷親水公園



問題箇所：
木製ベンチが全体的に腐食が進んでいるため危険な状態です。




対応状況：
4月20日に利用規制看板を設置しました。

施設名：植立山公園船着場



問題箇所：
ブロックが大きく開いているため危険な状態です。



対応状況：
4月20日に土のうによる応急対策を実施し、コーンによる進入禁止措置を実施しました。今後補修することになっています。