

平成25年8月9日 洪水

空から見た洪水状況

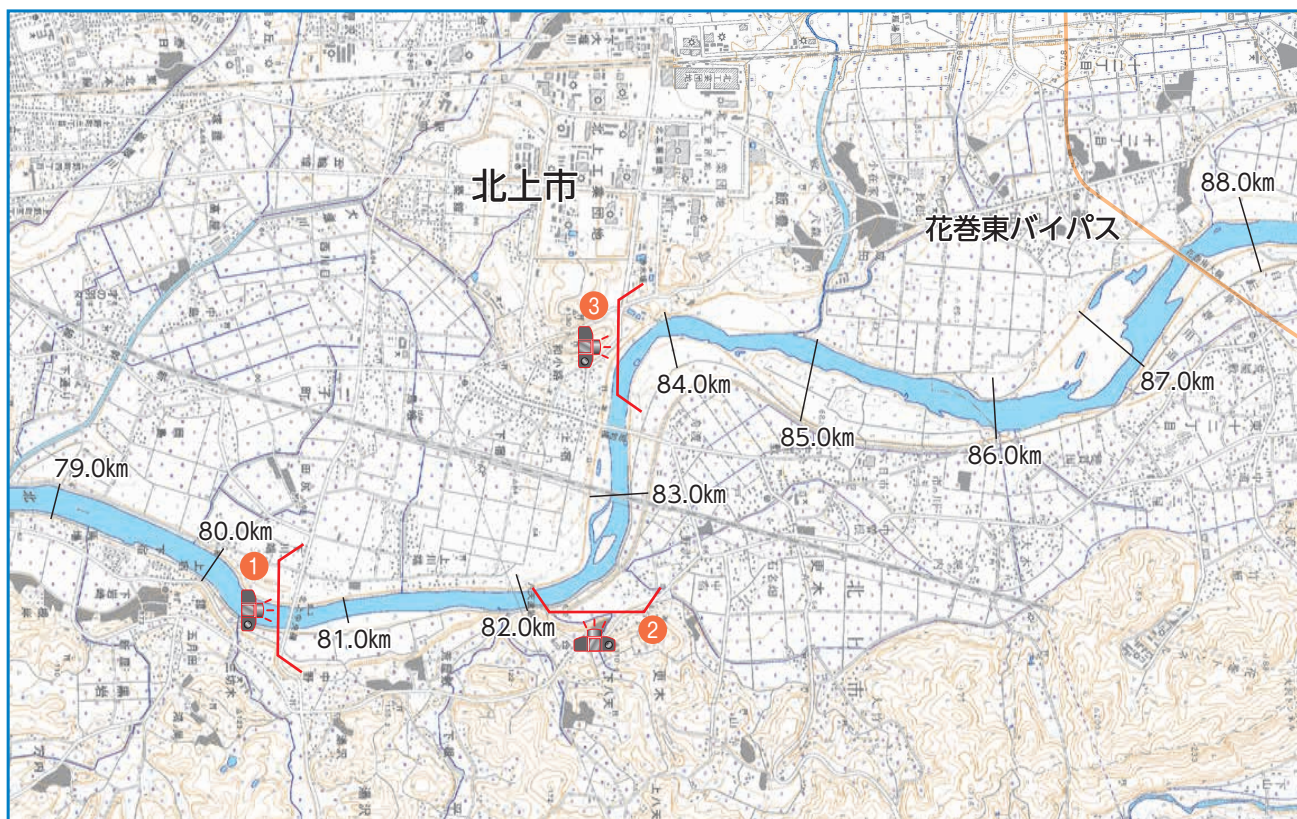
北上川	107.0km~111.0km	42	134.0km~139.0km	54
80.0km~ 86.0km	111.0km~114.0km	44	雫石川	
86.0km~ 91.0km	114.0km~118.0km	46	0.0km~ 4.0km	56
91.0km~ 96.0km	118.0km~123.0km	48	4.0km~ 9.0km	58
96.0km~100.0km	123.0km~130.0km	50	9.0km~11.0km	60
100.0km~107.0km	130.0km~134.0km	52	御所ダム	62



北上川と雫石川の合流点の出水状況

北上川

80.0km～86.0km 出水状況



8月10日13時頃撮影

2



8月10日13時頃撮影

3



8月9日18時頃撮影

北上川

86.0km ~ 91.0km 出水状況



8月10日13時頃撮影

5



8月10日13時頃撮影

6



8月10日13時頃撮影

北上川

91.0km ~ 96.0km 出水状況



8月10日13時頃撮影

8



8月10日13時頃撮影

9



8月10日13時頃撮影

北上川

96.0km ~ 100.0km 出水状況



8月10日13時頃撮影

11



8月10日13時頃撮影

12



8月9日18時頃撮影

北上川

100.0km ~ 107.0km 出水状況



13



8月9日18時頃撮影

14



8月10日10時頃撮影

15



8月9日18時頃撮影

北上川

107.0km ~ 111.0km 出水状況



8月10日10時頃撮影

17



8月9日18時頃撮影

18



8月10日10時頃撮影

北上川

111.0km ~ 114.0km 出水状況



19



8月9日18時頃撮影

20



8月9日18時頃撮影

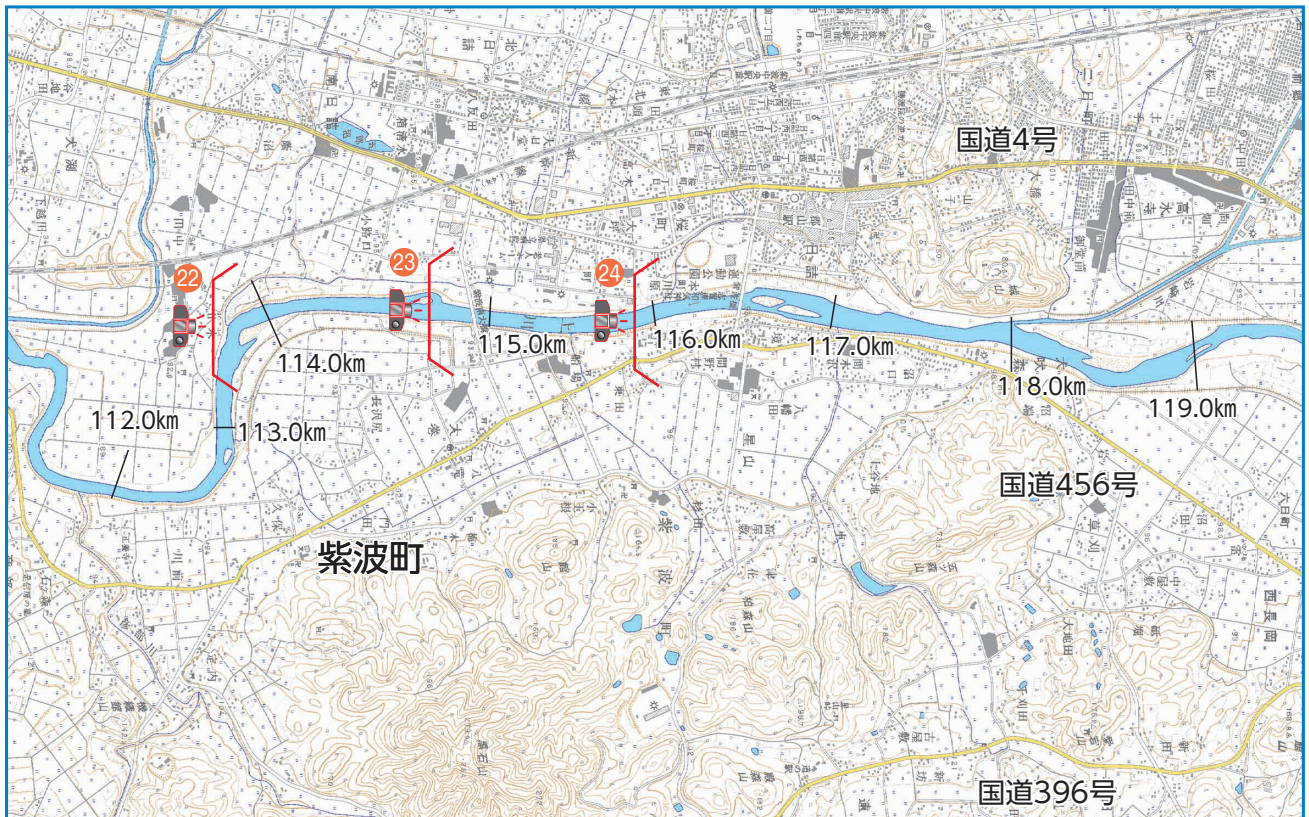
21



8月10日10時頃撮影

北上川

114.0km ~ 118.0km 出水状況



8月10日10時頃撮影

23



8月10日10時頃撮影


24



8月9日18時頃撮影

北上川

118.0km ~ 123.0km 出水状況



8月9日18時頃撮影

26



8月10日12時頃撮影

27



8月9日18時頃撮影

北上川

123.0km ~ 130.0km 出水状況



28



8月10日12時頃撮影

29



8月10日12時頃撮影

30



8月10日12時頃撮影

北上川

130.0km ~ 134.0km 出水状況



8月10日12時頃撮影

32



8月10日12時頃撮影

33



8月10日12時頃撮影

北上川

134.0km ~ 139.0km 出水状況



8月10日12時頃撮影

35



8月10日12時頃撮影

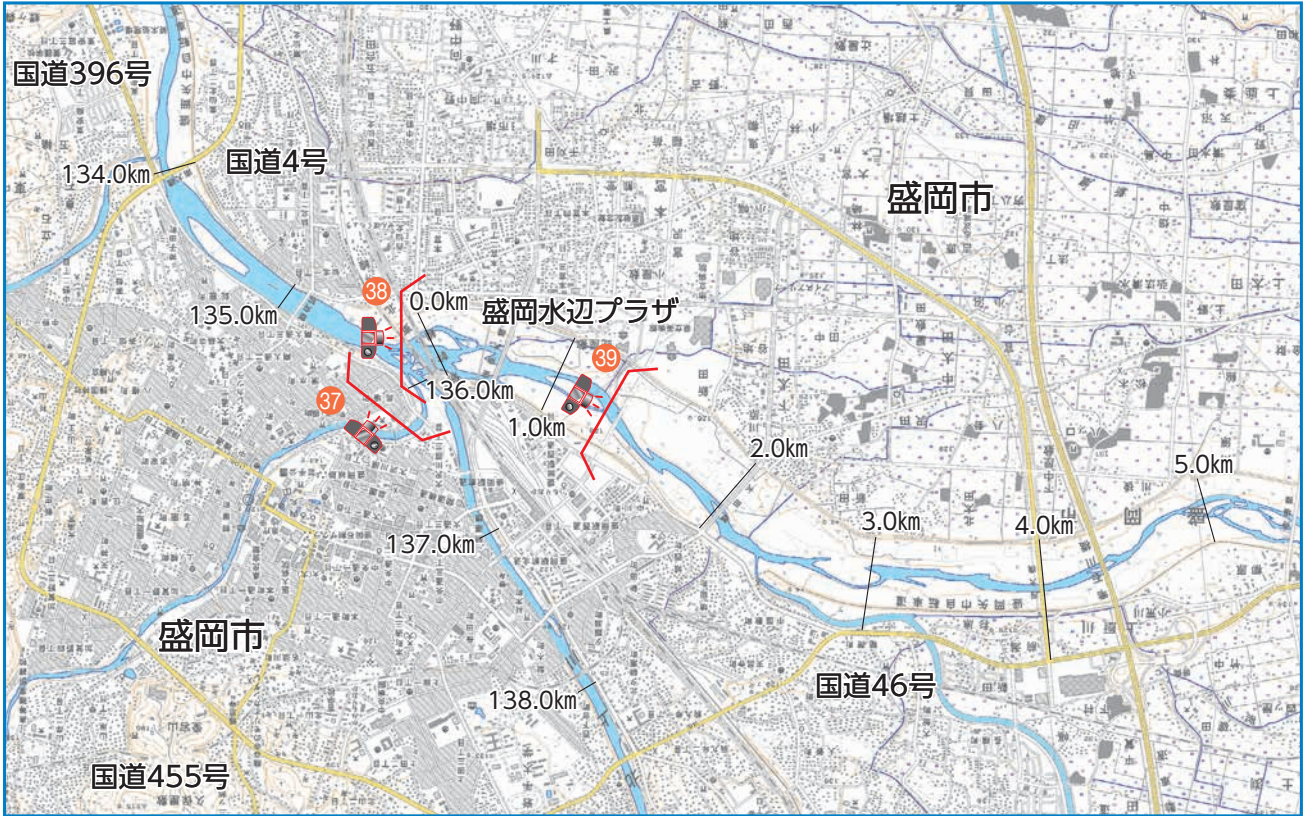
36



8月10日12時頃撮影

雫石川

0.0km ~ 4.0km 出水状況




37



8月9日17時頃撮影

38



8月9日17時頃撮影

39



8月10日12時頃撮影

雫石川

4.0km~9.0km 出水状況



8月10日12時頃撮影

41



8月10日12時頃撮影

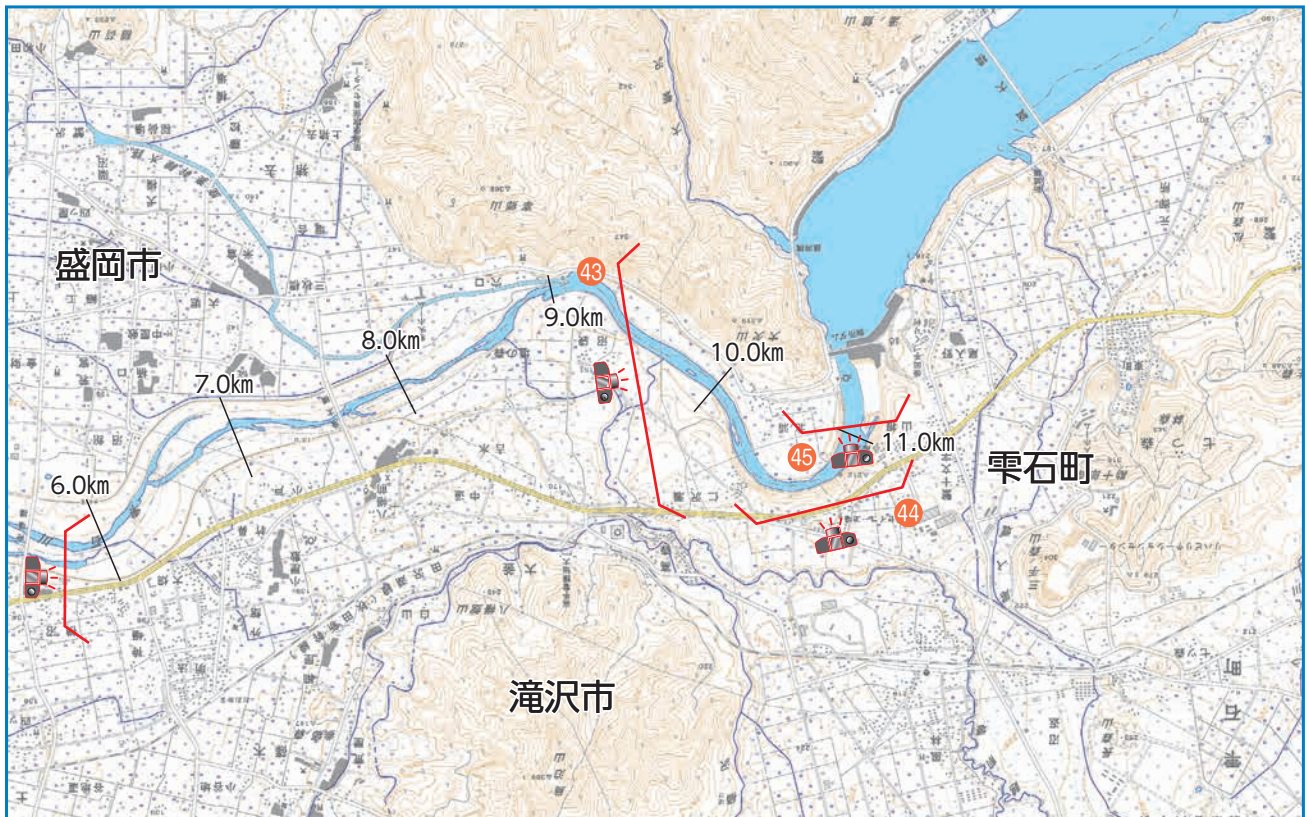
42



8月10日12時頃撮影

雫石川

9.0km ~ 11.0km 出水状況



8月10日12時頃撮影

44



8月10日12時頃撮影

45



8月10日12時頃撮影

御所ダム

御所ダムの湖上



8月10日13時頃撮影