

4. 出水記録

台風6号の接近と、東北地方に停滞していた梅雨前線が活発化した影響で、9日夕方から降り始めた雨により北上川の水位は上昇し、7月11日1:00に釣山水位観測所の水位が指定水位を超えたのを皮切りに北上川は全川にわたり上昇の一途をたどり、館坂橋、明治橋、紫波橋、朝日橋、男山、桜木橋、大曲橋、狐禅寺、諏訪前、七日町、安野、釣山、妻神の水位観測所において警戒水位を超える出水となった。

なかでも紫波橋、朝日橋、男山、桜木橋、大曲橋、狐禅寺、諏訪前の水位観測所においては、危険水位を超える出水となった。



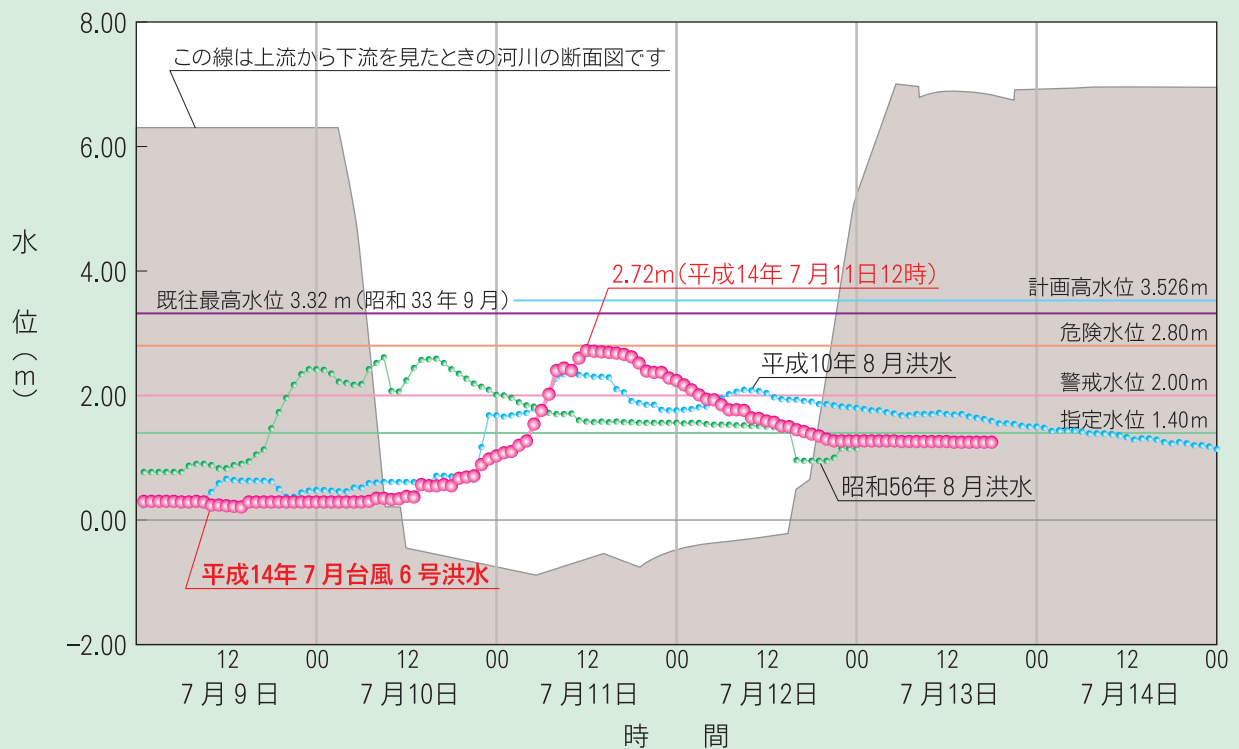
● これまでに起きた主な洪水

洪水が起きた年 月	大雨の原因	狐禅寺上流で2日間に降った雨の量の平均	最高水位 (m)								
			館坂橋 (盛岡市)	明治橋 (盛岡市)	紫波橋 (紫波町)	朝日橋 (花巻市)	男山 (北上市)	桜木橋 (水沢市)	大曲橋 (前沢町)	狐禅寺 (一関市)	諏訪前 (川崎村)
明治43年 9月	台風	161(mm)	—	4.89	8.01	—	6.35	6.28	—	13.70	13.70
昭和22年 9月	カスリン台風	182	—	4.52	6.32	6.87	—	6.25	7.53	16.89	—
昭和23年 9月	アイオン台風	159	—	3.54	—	5.52	6.77	6.36	—	14.89	14.50
昭和33年 9月	台風	132	3.32	3.83	5.30	5.10	4.84	6.43	5.40	11.56	9.50
昭和56年 8月	台風	148	2.73	2.23	4.24	4.72	4.85	5.10	5.37	12.51	10.54
昭和62年 8月	前線	161	2.22	1.72	3.59	4.40	4.81	5.17	5.50	12.11	10.13
平成2年 9月	台風	124	2.80	2.19	4.26	4.46	4.54	4.48	5.02	11.03	9.26
平成7年 8月	前線	116	2.45	1.87	3.89	4.35	4.32	4.16	4.71	10.30	8.78
平成10年 8月	前線	121	2.34	1.25	2.89	3.45	3.65	3.57	4.50	11.14	9.77
平成14年 7月	台風	158	2.72	2.26	4.73	5.42	5.22	5.50	6.21	13.51	11.51

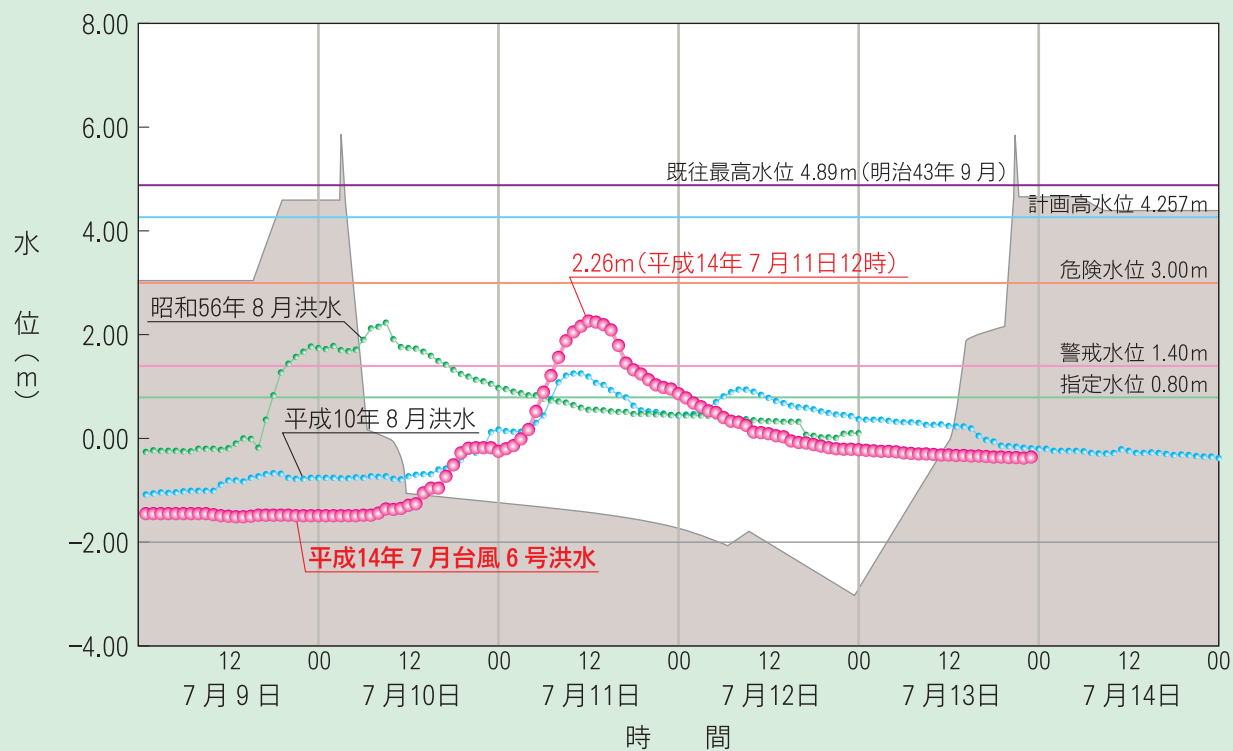
注) 水位は全て現在の観測所での値に換算している。

● 水位状況

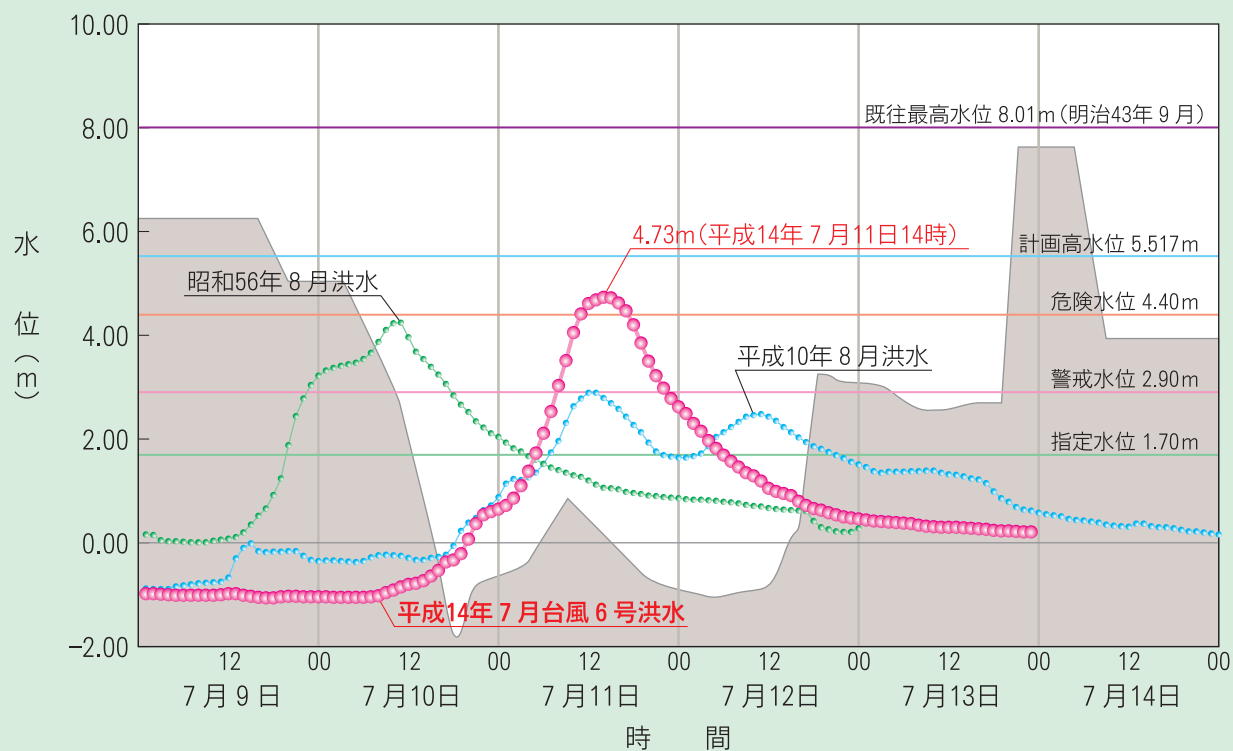
館坂橋地点(盛岡市北夕顔瀬町)



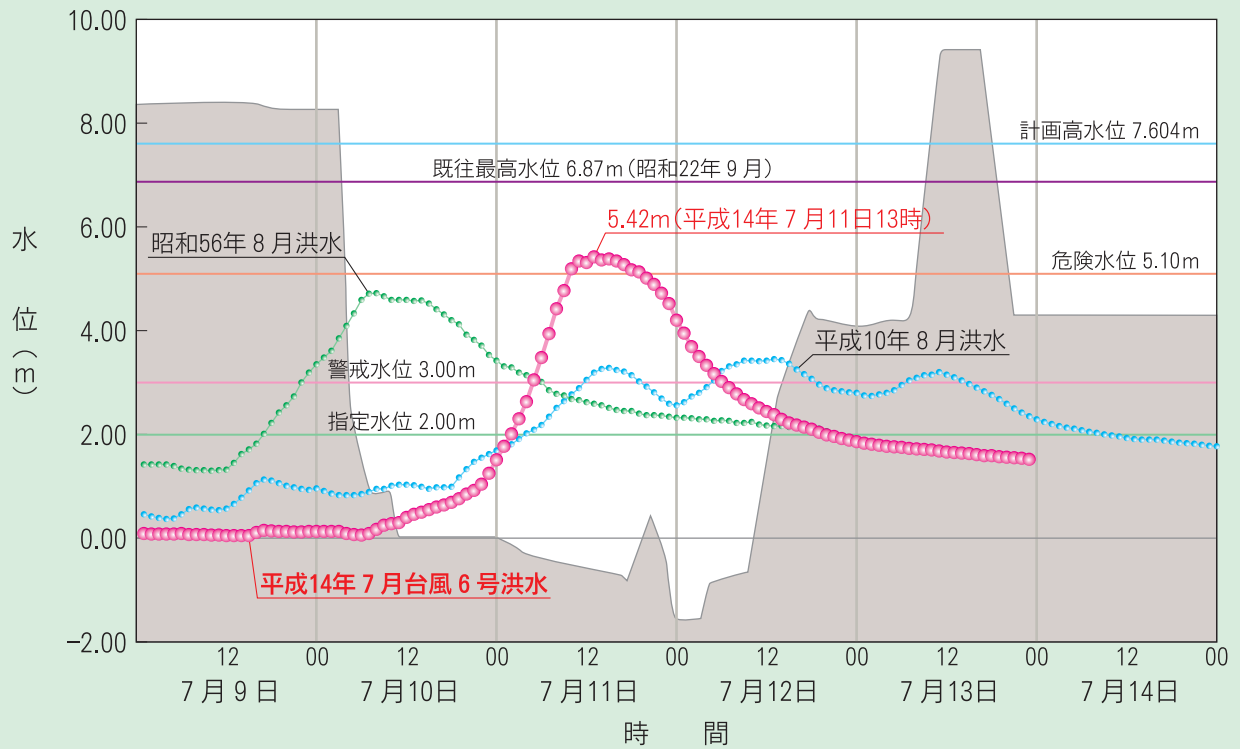
明治橋地点(盛岡市仙北2丁目)



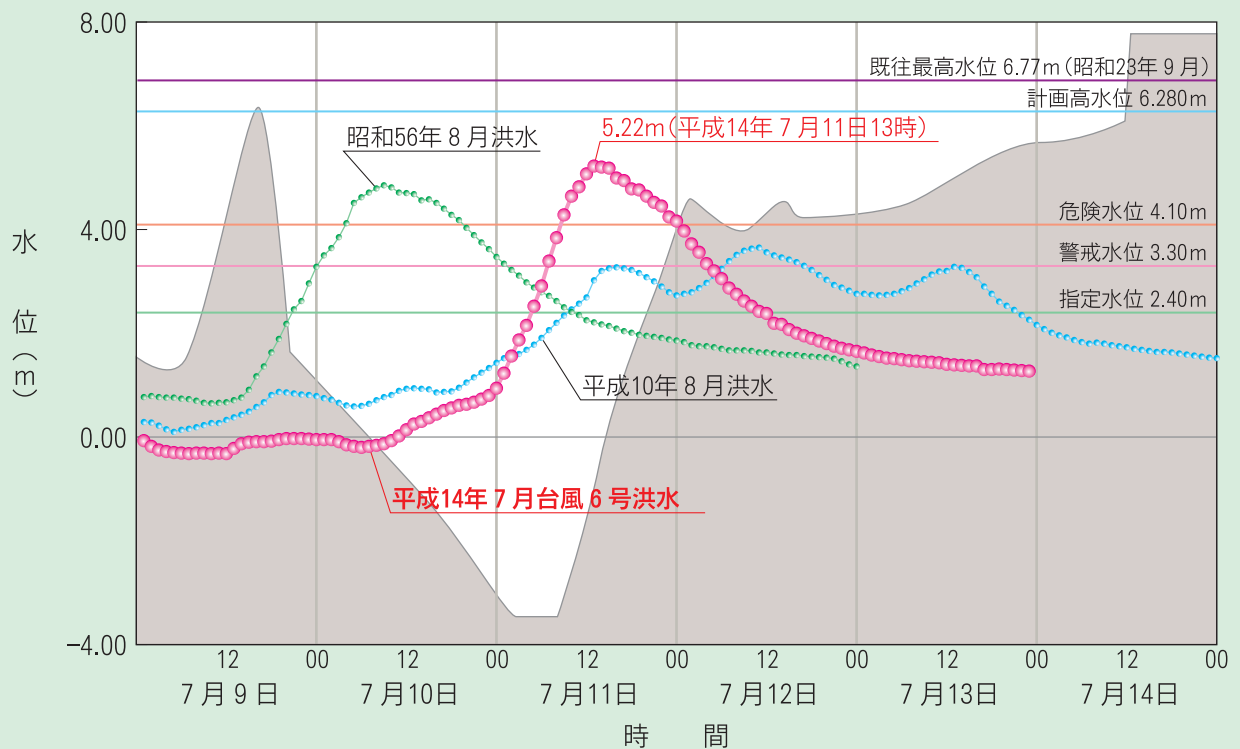
紫波橋地点(紫波町犬吠森)



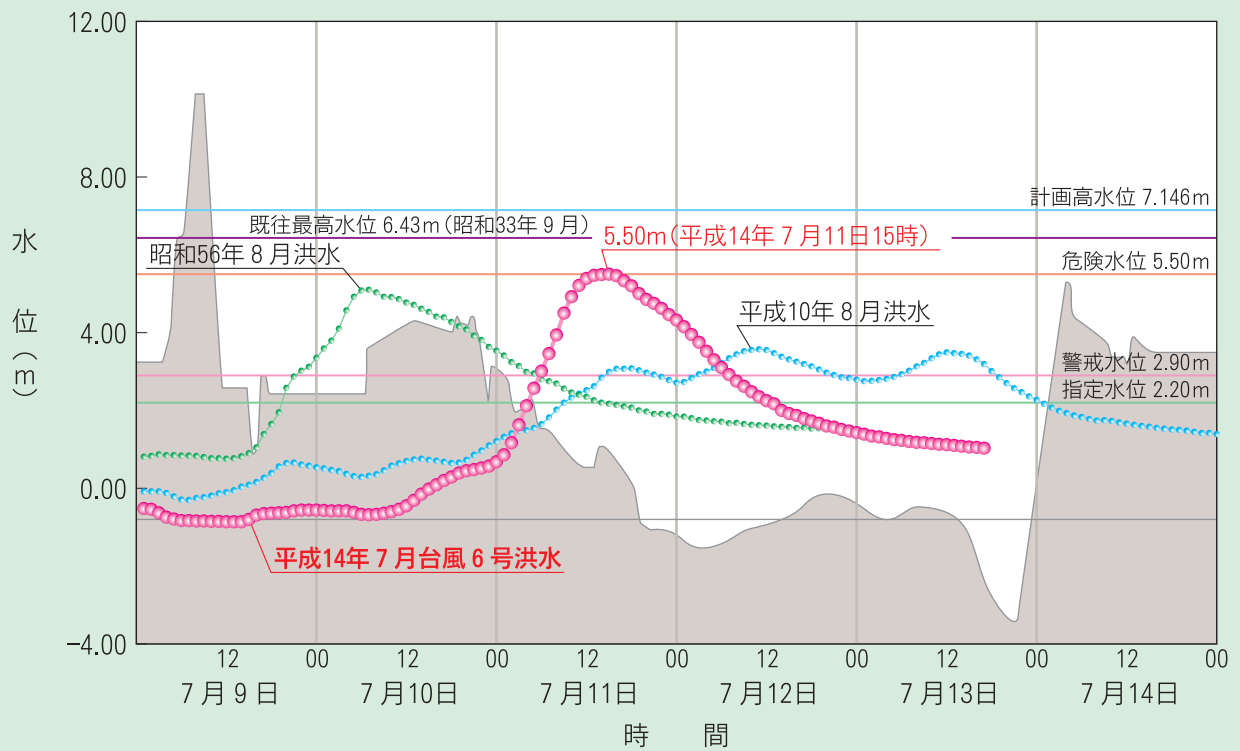
朝日橋地点(花巻市高木)



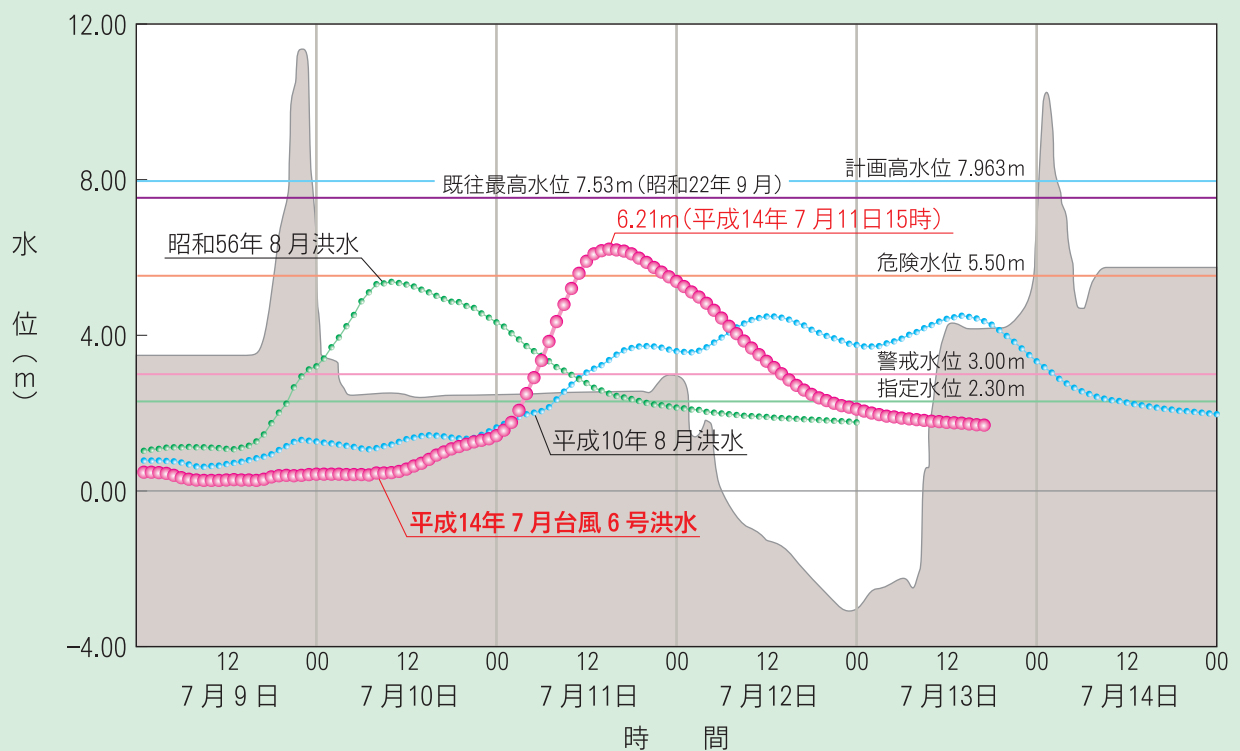
男山地点(北上市稲瀬)



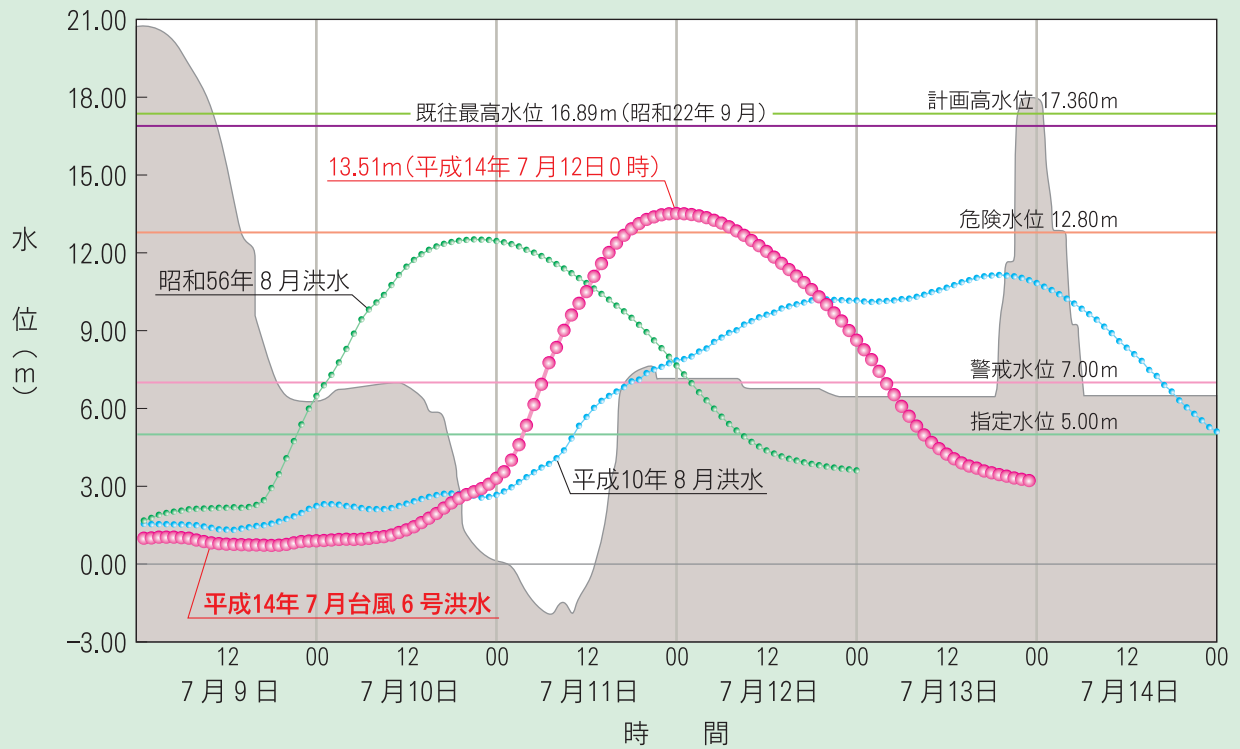
桜木橋地点(水沢市佐倉河)



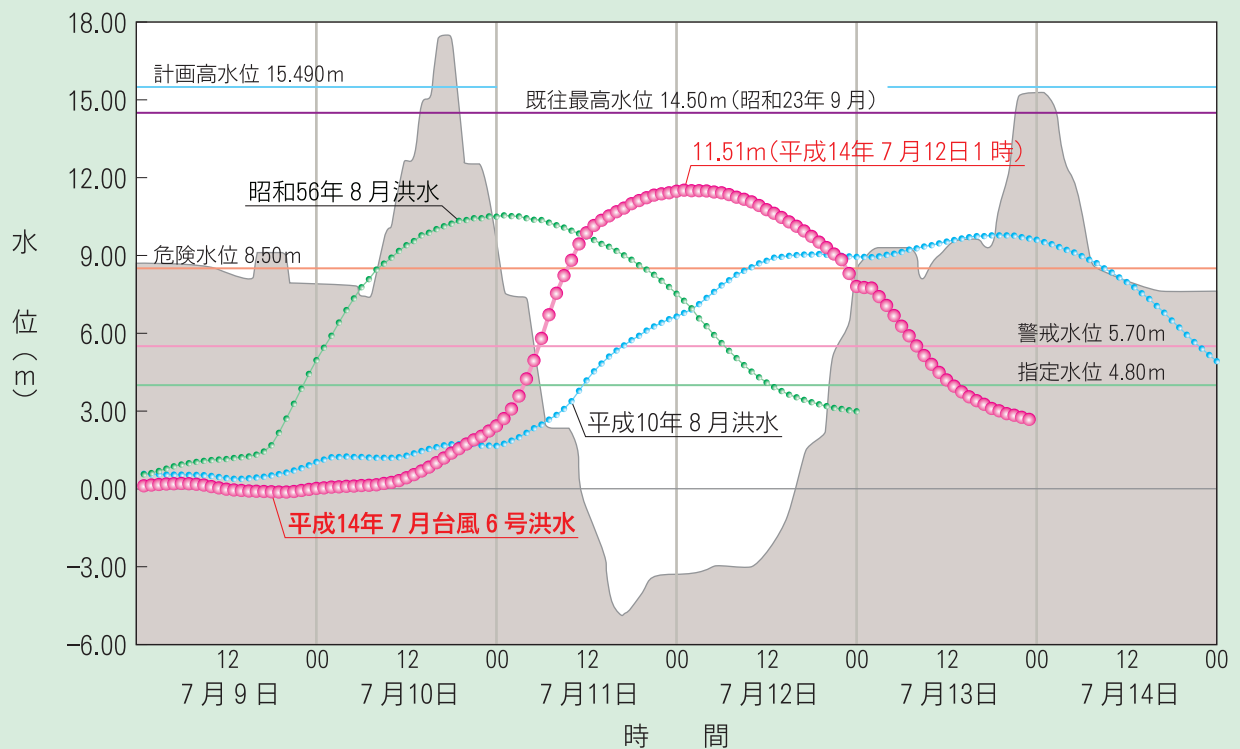
大曲橋地点(前沢町白山)



狐禅寺地点(一関市狐禅寺)

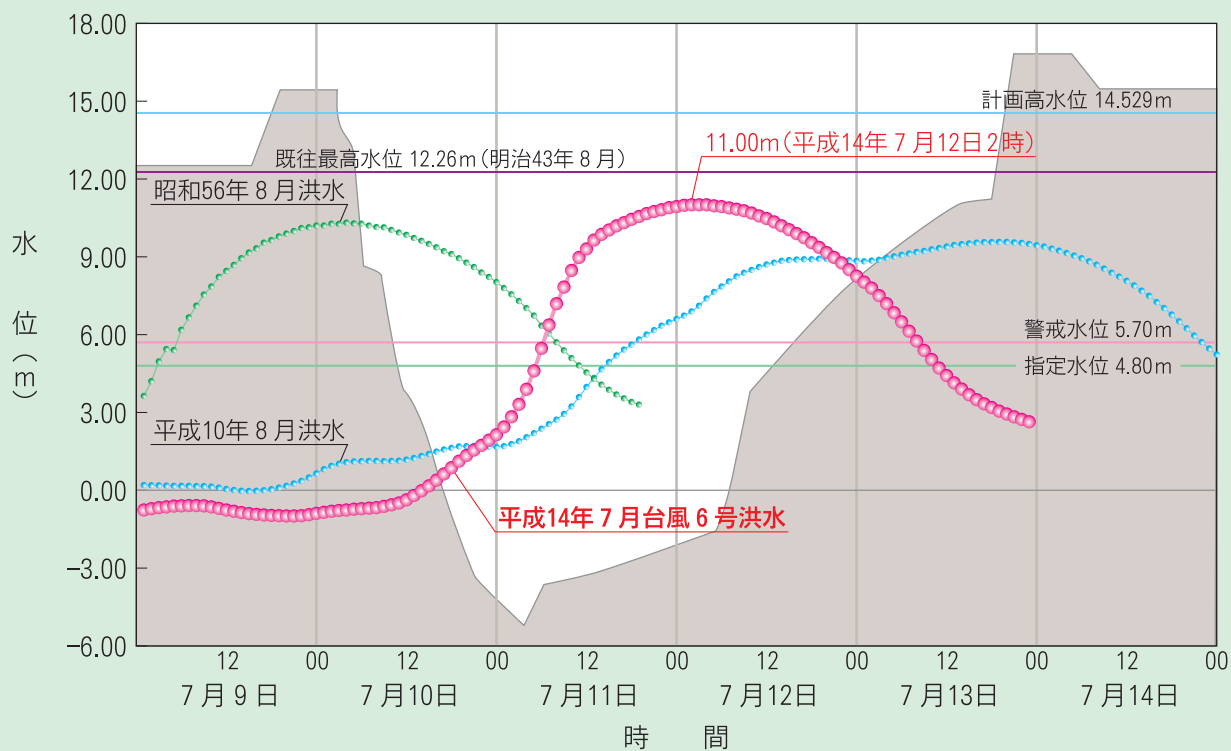


諏訪前地点(川崎村薄衣)



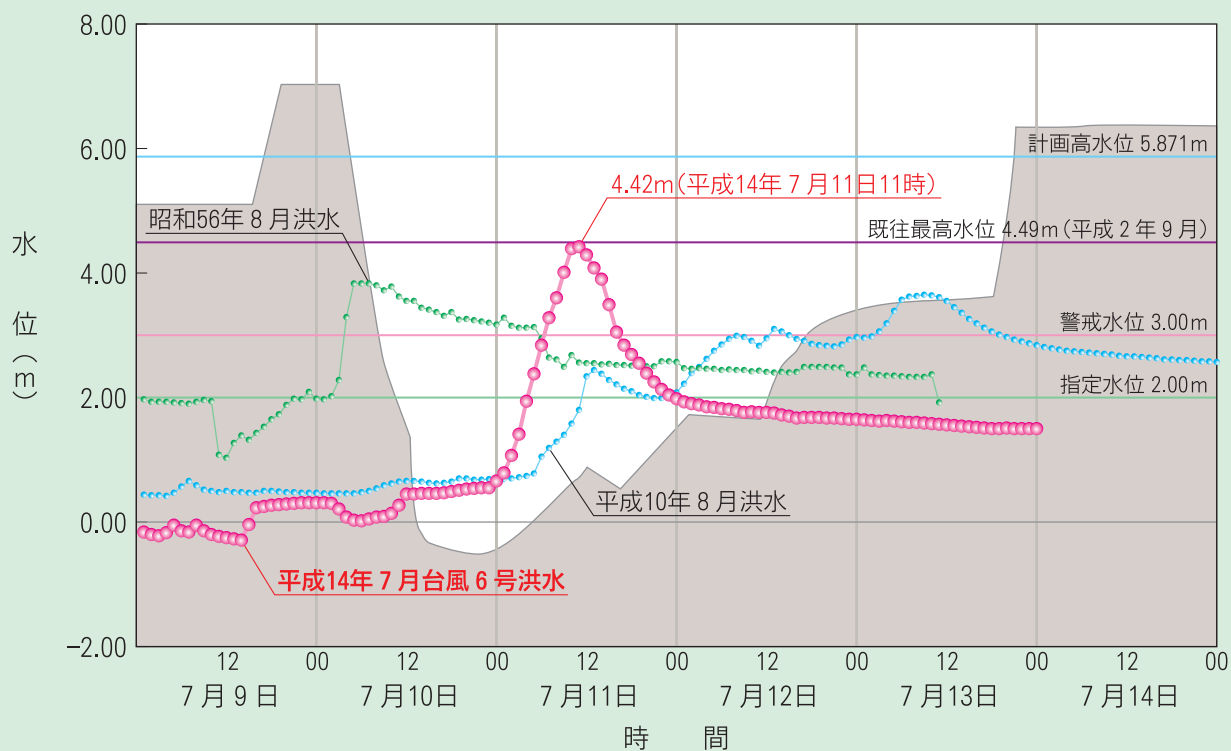
※S22.9の観測データは不明

七日町地点(藤沢町黄海)

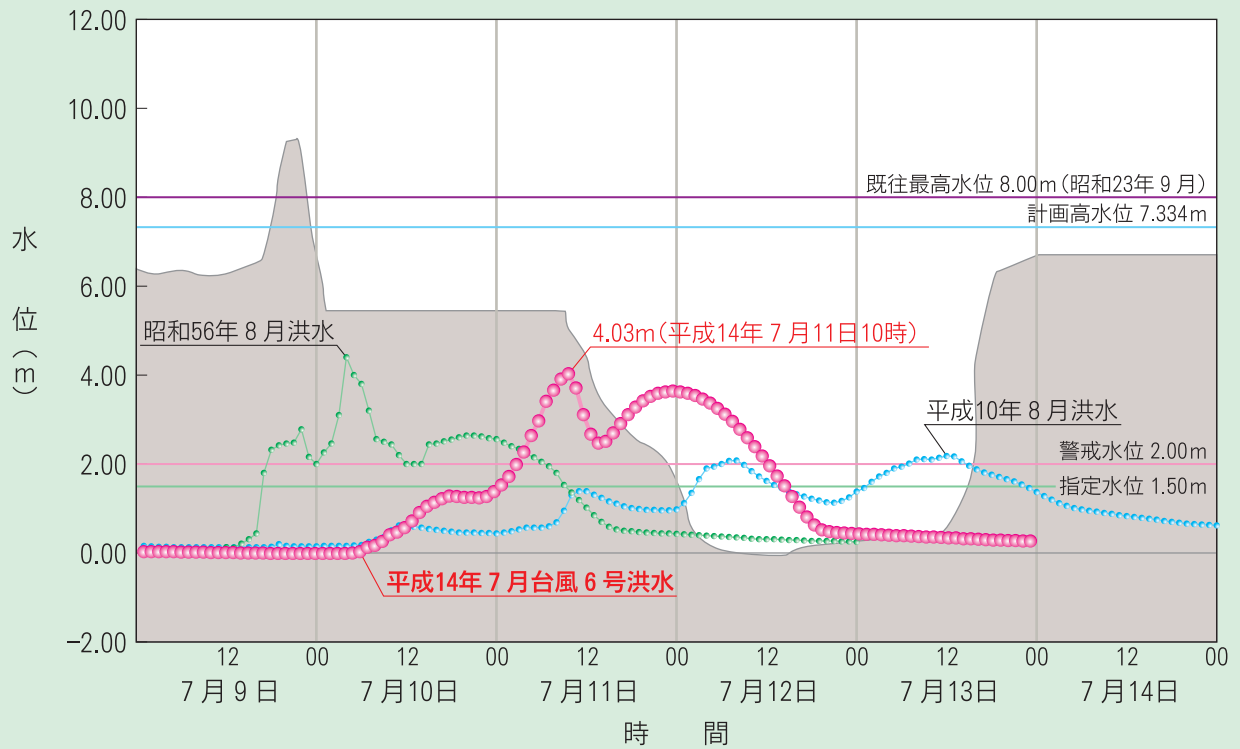


※S22.9, S23.9の観測データは不明

安野地点(猿ヶ石川・花巻市矢沢)



釣山地点(磐井川・一関市釣山下)



妻神地点(砂鉄川・川崎村門崎)

