

## 防災センターとして活躍する「あいぽーと」



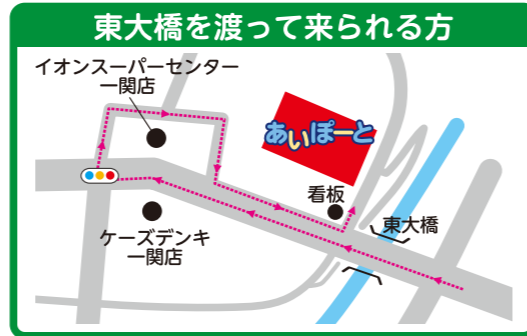
平成20年の岩手・宮城内陸地震では災害対策拠点として現地対策本部となったり、平成23年の東日本大震災では全国各地の災害対策用車両の一時拠点となりました。また洪水の時は防災拠点として集中管理センターで情報の一元管理をしています。



県道19号沿い東大橋手前にある「あいぽーと」看板を左折



「あいぽーと」前駐車場には身障者用もあり大型バスも駐車できます



## 国土交通省一関防災センター 北上川学習交流館



# あいぽーと



## 国土交通省一関防災センター 北上川学習交流館

# あいぽーと

〒029-0131 岩手県一関市狐禅寺字石ノ瀬155-81  
TEL.0191-26-0077 FAX.0191-26-0078 E-mail iport@mountain.ocn.ne.jp

- 交通アクセス 一関駅から…車で約10分  
一関I.Cから…車で約15分  
一関市総合体育館ユードームバス停から…徒歩約5分
- 開館時間 9:00～17:00
- 休館日 毎週月曜日(但し、月曜日が祝日又は振替休日の場合は火曜日)

入館  
無料

詳しい情報はコチラから

発行元/国土交通省 東北地方整備局 岩手河川国道事務所

※表紙の写真は一関・平泉パルーンフェスティバル開催時のあいぽーとです。使用に関しては一関市観光物産課の許可を受けています。



# 国土交通省一関防災センター 北上川学習交流館

# あいぽーと



北上川イメージキャラクター「北ちゃん」

北上川学習交流館「あいぽーと」は、北上川の風土と民俗、歴史と文化、災害と治水等の種々の情報を広く発信し、展示資料などによる学習や流域内の交流を図るための総合情報拠点であると共に、災害時における防災活動拠点となっています。

### 展望室

《展望室から見えるもの》

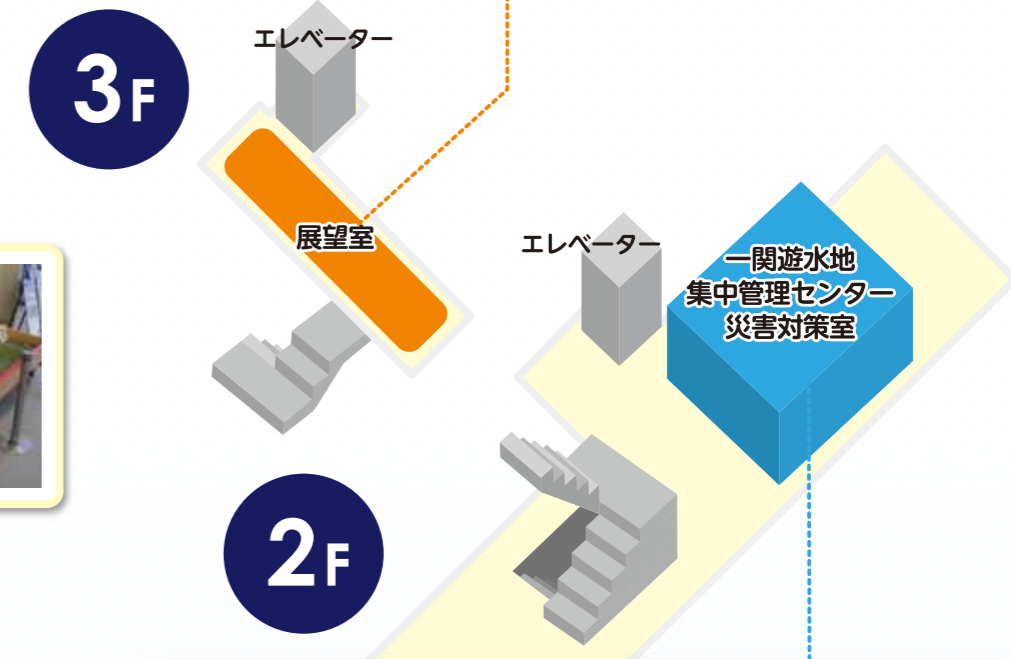

- ・栗駒山 ・焼石連峰 ・束稲山
- ・一関遊水地 ・東北新幹線一関橋梁
- ・一関サッカー ラグビー場
- ・一関遊水地記念緑地公園 ・洪水位標位柱
- ・前堀樋門と監視カメラ ・一関水辺プラザ

### 北上川流域マップ

この北上川流域航空写真は、平成13年頃に撮影したものです。源泉から河口まで、約1万分の1の縮尺で出ています。

6m  
20m

歩いて自分の家を見つけてみよう!



### 図書コーナー

- ・川の本
- ・ダムの本
- ・災害の本
- ・歴史の本
- ・自然の本
- ・橋の資料
- ・生物の本
- ・子供用絵本 など

1F



### 集中管理センター

- ・監視カメラで川の様子
- ・排水ポンプの威力
- ・洪水時の役割

### 情報コーナー

- ・一関イベント情報
- ・北上川流域情報
- ・パンフレット
- ・一関出張所 i-report
- 《常時DVD放映》
- ・災害
- ・ダム建設
- ・土砂動態 など
- ・幼児向けもあります

### 楽習広場

- ・ぬりえ
- ・絵あわせ
- ・水害カルタ
- ・紙芝居
- ・さかなつりゲーム
- ・ギョギョっとブロック

### 学習スペース

映像を見て学習しよう! (DVD、ビデオ)

- ・水が伝える物語
- ・紙芝居「生きる」
- ・三陸の奇跡と命の道
- ・水害常襲地からの脱却など

※学習スペースの利用、館内見学をご希望の団体はあいぽーと事務局へご連絡ください。  
※施設利用(庁舎利用)は申請・許可が必要です