


松川砂防つうしん

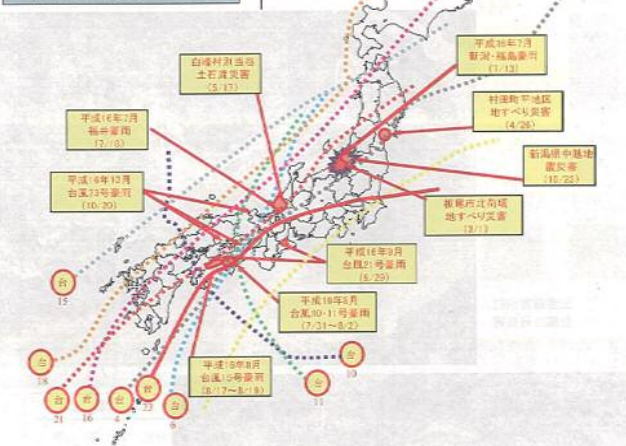


6月は土砂災害防止月間です。
「みんなで防ごう土砂災害」

これから、梅雨や台風のシーズンに入っていきます。毎年各地で土石流や地すべり・がけ崩れ等の土砂災害が発生しています。特に昨年は、集中豪雨、台風、新潟中越地震等での土砂災害があり、近年は土砂災害件数が多くなってきています。

みなさんの町ではどんな災害が起きやすいか、ふだんから知っておくこと、もしも災害が起きたときのための、普段の心がまえと備えも大切です。

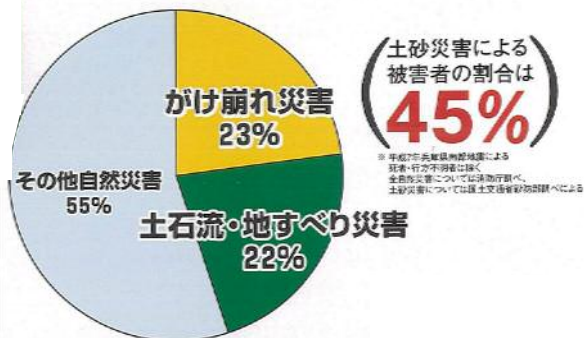
平成16年に発生した台風の経路と主な災害



平成16年の各気象状況別土砂災害発生件数

気象状況 名称	発生月日	発生件数	人的被害			家屋損壊数		主な被災地域
			死者	行方不明	負傷者	全壊	一部損壊	
新潟-福島豪雨	7/12-18	274	2	1	16	14	49	新潟県地
福井豪雨	7/18	138	1	1	27	50	93	福井県地
台風10・11号	7/31-8/2	74	2	1	10	10	40	徳島県、高知県地
台風15号	8/19-20	71	5	3	18	18	14	香川県、愛媛県地
台風16号	6/30-31	118			7	4	32	徳島県、愛媛県地
台風18号	9/7-8	78	1	1	3	7	13	大分県地
台風21号	8/29-30	251	16	1	8	46	57	3重県、愛媛県地
台風22号	10/9-10	233	2	2	10	9	88	静岡県、神奈川県地
台風23号	10/20	600	27	31	56	57	238	岡山県、兵庫県地
新潟県中部地震	10/23	225	4	1	18	27	48	新潟県
その他		275	1	1	1	4	41	
合計		2,637	61	1	57	209	263	725

■昭和42年～平成15年までの自然災害による死者、行方不明者の数の内訳



昨年の三重県宮川村台風21号災害です。

土砂災害防止月間のポスターの掲示をお願いしました。

出張所では、地域みなさんに土砂災害について、理解と関心を持ってもらい、砂防事業の役割と効果を知ってもらおうと、松川周辺の福島市の3支所、8小学校、8郵便局に「土砂災害防止月間のポスター」の掲示をお願いいたしました。ご協力ありがとうございました。



松川清流づくり懇談会の「北沢又地区分科会」が開催されました。



5月13日、午後6時から、松川の清流づくり分科会が開催されました。

分科会では、水辺空間を利用して①芋煮会などで大人も子どもも楽しめる環境を作りたい。②湧水を活用して自然環境を再生するなどし、子どもたちが自然学習できる場がほしい。などの意見が出されました。分科会では、7月をめどに第2回分科会を開き、北沢又地区として、維持管理を含めた水辺空間の利活用について取りまとめることとしています。

よってがんしょ！！ 松川砂防出張所へ

お気づきの点や知りたいことなど、
お気軽にどうぞ !!

〒960-2261
福島市町庭坂字遠原三3-4
Tel024-591-1207 Fax024-591-5527
発行:国土交通省 東北地方整備局 福島河川国道事務所
松川砂防出張所
福島河川国道事務所HP: <http://www.fks-wo.thr.mlit.go.jp/>