



## 高湯第1ダム堰堤 特集号

高湯第1堰堤は、奥州三高湯の一つとして高名な高湯温泉地内に建設しています。温泉地を土砂災害から守ることはもとより、人々が利用しやすい水辺空間の形成を図るため、水辺に安全に近づける穏やかなスロープの護岸や魚類の生息環境確保のための捨石を配置したり、高木を植栽するなど、自然環境に配慮した整備を計画しています。また、堰堤下流は、福島市において公園の整備を行う予定になっています。

### < 着工前写真 >



### < 今年度着工前写真 >



### < 完成予想図 >



**工事名:** H12～H13 高湯第1ダム(その2)工事  
**工期:** 平成13年3月20日～平成14年2月25日  
**工事施工箇所:** 福島市高湯地内  
**請負者:** (株)日新土建工業所  
**連絡先:** 024-591-5263

**藤原代理人より:** 私も、まわりには自然の多く残った山林があるところに暮らしていますので、高湯第1ダム工事は個人の生活を守り、自然を守るなど、地域に密着した大切な工事であり、やりがいもあります。

## 現地・トピックス

### 4月下旬 かたくりの花



雪解けを合図にカタクリが主ダム左岸側上流の斜面にたくさんの可憐な花を咲かせました。

## 流域の案内・見所

### 高湯温泉



古くは「信夫高湯」といわれ、奥羽三高湯の一つとして有名です。標高750m、吾妻山の東麓に位置し、湯量も豊富で、古くから湯治場として栄えてきました。付近には、約30mの高さから豪快に滑り落ちてくる不動滝や、遊歩道もあり、景色も楽しめます。また、吾妻スカイラインの入口にあたり、観光やレジャーの拠点にもなります。

### 磐梯吾妻スカイライン



吾妻八景と呼ばれ、次々に変化する景色が素晴らしい、全長29kmあまりの観光有料道路です。紅葉の季節には、見渡す限りの山肌が、赤や黄色に染め上げられた中を走り抜けていくことができます。平均標高1350mからの眺望も見事です。

### 吾妻高原スカイランド



カスケード、BMXコース、綿羊広場など、楽しい工夫がいっぱいの大自然遊園地です。キャンプ施設もあり、ジンギスカンや、バーベキューも楽しめます。

## <高湯第1ダムについて>

**工事経緯：**

昨年度工事に着手し、主ダムと側壁の一部(黒色部分)を施工済みです。  
今年度は引き続き、主ダム、副ダム、垂直壁、側壁、水叩の一部(朱色部分)を施工します。

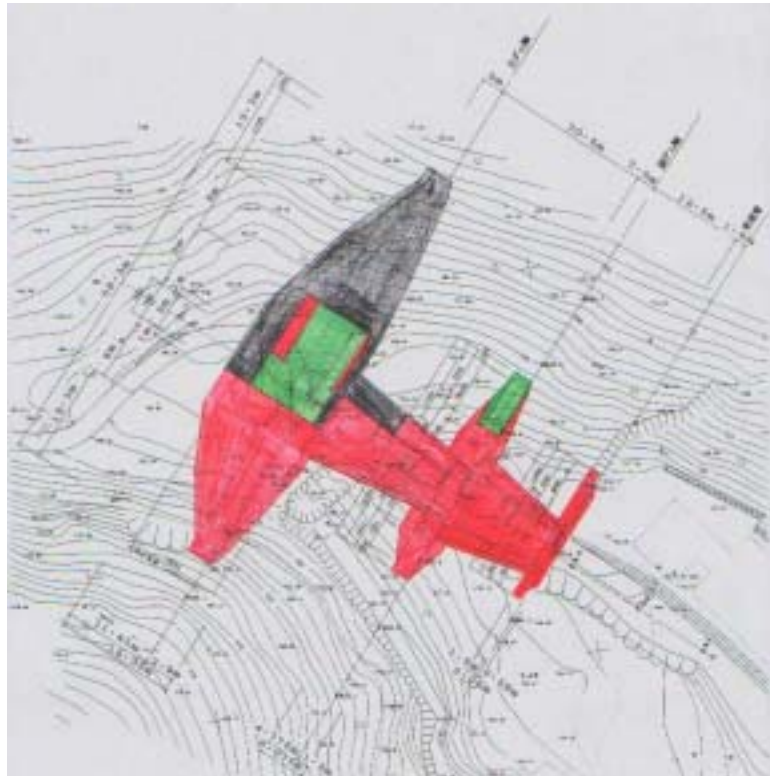
**主要数量：**

流域名	渓流名	ダム名	形状寸法			計画貯砂量 (m <sup>3</sup> )	工期
			堤高(m)	堤長(m)	体積(m <sup>3</sup> )		
須川	高湯沢	高湯第1ダム	13	58.5	4,810	5,200	H12～

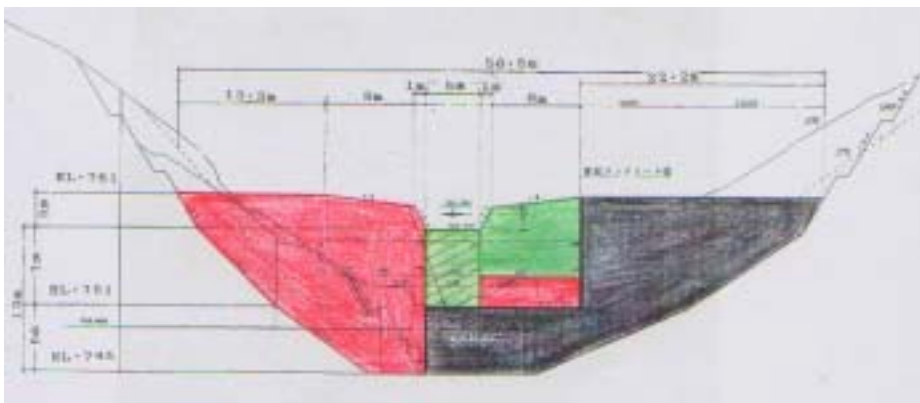
**今年度  
工事予定：**

<b>主ダム工</b>	1,970m <sup>3</sup>	<b>副ダム工</b>	630m <sup>3</sup>	<b>垂直壁工</b>	110m <sup>3</sup>
<b>側壁工</b>	510m <sup>3</sup>	<b>水叩工</b>	130m <sup>3</sup>	<b>側壁護岸工</b>	38m <sup>2</sup>

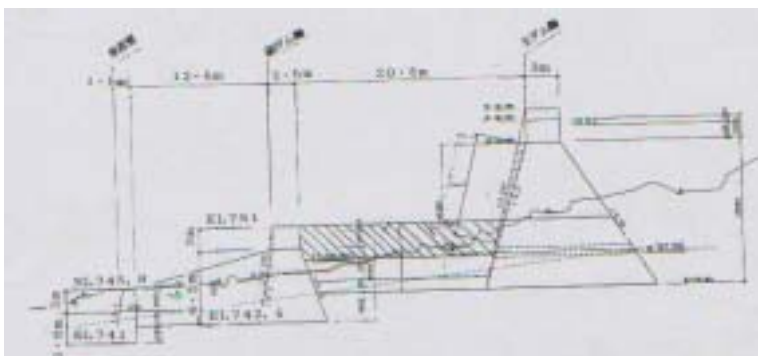
<平面図>



<主ダム  
正面図>



<縦断面図>



よってがんしょ！

松川砂防出張所へ

発行：国土交通省 東北地方整備局  
福島工事事務所 松川砂防出張所

お気づきの点や知りたいことなど、お気軽にどうぞ！

〒960-2261 福島市町庭坂字遠原三8-1

TEL 024-591-1207

FAX 024-591-5527

ホームページ <http://www.fks-wo.thr.mlit.go.jp/>

