

# 栗子国道維持出張所だより

Kuriko National Highway Maintenance Branch Office - news

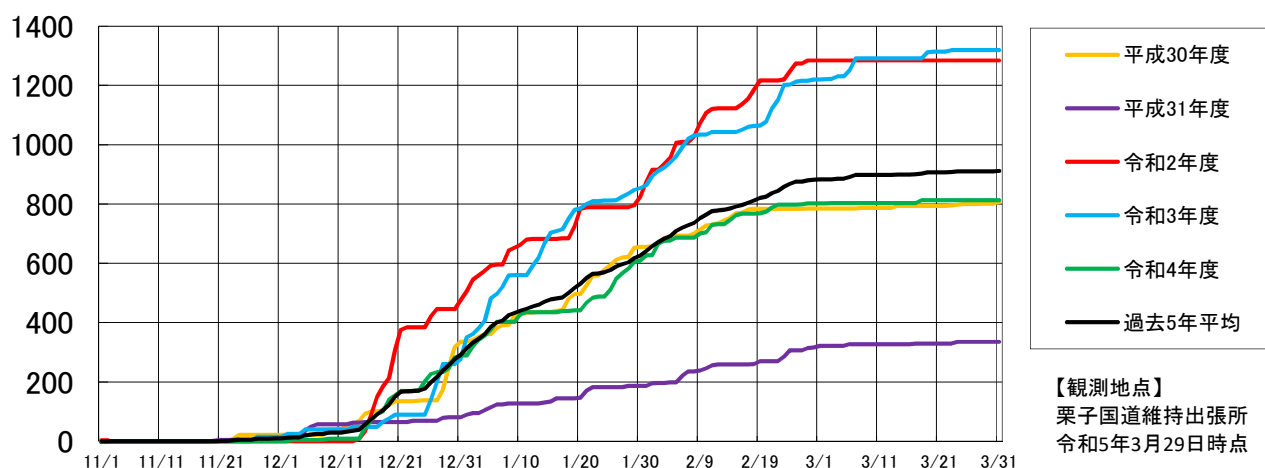
令和5年3月30日発行 第53号

## 令和4年度の降雪状況について ～過去5年の平均と比べて降雪の少ない年となりました～

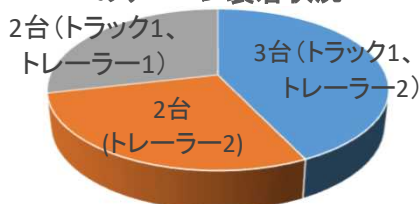


下のグラフは令和4年度の国道13号(山形県米沢市板谷地区)の累加降雪量と、スタック車両発生状況を示したグラフとなります。今年度は、**過去5年の平均と比べて、少ない降雪量となりました。**

(cm) 栗子国道維持出張所における累加降雪量グラフ

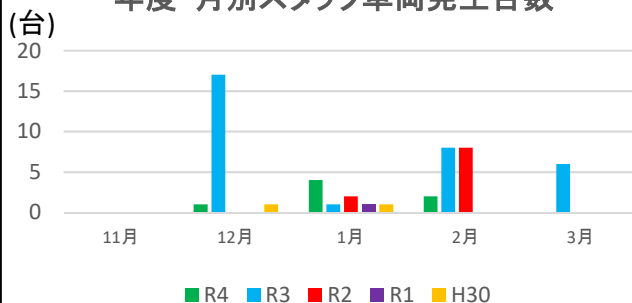


令和4年度発生スタック車両のチェーン装着状況



■ 駆動輪のみ装着 ■ 未装着 ■ 不明

年度・月別スタック車両発生台数



福島河川国道事務所ではTwitterを活用し、道路に関する規制や、事象発生情報を発信しています。  
TwitterのQRコードはこちら→  
詳しい交通情報を確認する際は、日本道路交通情報センター(JARTIC)を検索!



<https://www.jartic.or.jp>



栗子峠のライブ画像、気象情報が携帯電話でご覧になれます  
[http://www.thr.mlit.go.jp/fukushima/kurinavi/section\\_frame.html](http://www.thr.mlit.go.jp/fukushima/kurinavi/section_frame.html)



東北地方整備局 福島河川国道事務所

### 栗子国道維持出張所

〒992-1331

山形県米沢市板谷字鎌沢529-20

TEL: 0238-34-2221 FAX: 0238-34-2223

管理区間 : 国道13号 福島市森合町 ~ 山形県米沢市万世町 延長27.2km  
福島西道路 福島市大森 ~ 福島市北矢野目 延長7.7km

栗子道路を末永く使うために補修しています