

## 矢ノ戸、浅川・蓬田、上川崎、平石高田地区： 対策方針の個別説明を実施、物件調査・用地調査に着手

輪中堤での対策が困難な矢ノ戸、浅川・蓬田、上川崎及び平石高田の一部の地区では、9月末から10月中旬にかけて対象者を個別に訪問し、対策方針及び事業スケジュールの説明を行いました。

水防災事業の最終年度である平成25年度まで、浸水被害が無い安全な居住環境を実現するために、以下のスケジュールで事業を進める予定です。

平成23年1月から補償額算定のための対象物件の立会確認、用地調査と物件調査の実施を予定しております。引き続き、みなさまのご理解とご協力のほどよろしくお願いいたします。

時期	内容	備考
H22.9～H22.10	意向調査（第一弾）	実施済み
H23.1～H23.2	意向調査（第二弾）	対象物件の立会確認、意見交換
H23.3～H23.7	補償額算定のための用地・物件調査	
H23.7～H23.12頃	補償額の算定	
H23.12以降	順次、補償内容の説明	
H24年度以降	順次、補償契約、対策実施	H25年度末、事業完了

## 高田地区：国道459号嵩上げの詳細設計、用地調査を実施

高田地区では、国道459号の嵩上げ設計に着手しました。今後の予定は以下のとおりです。

### 国道459号の嵩上げ詳細設計

高田地区に整備する輪中堤の内、国道459号の嵩上げ工事を行うための詳細設計を実施中です。

11月に道路の路線測量を実施し、現在、道路線形の検討、用排水路の検討を進めています。

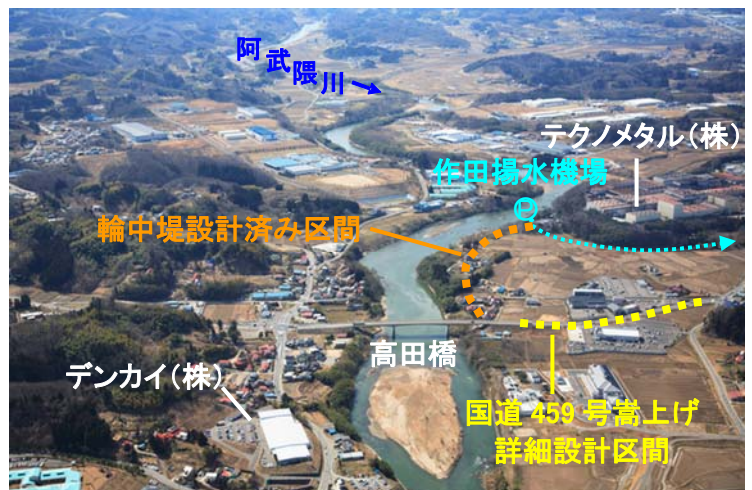
### 用水機場からの配水検討について

テクノメタル(株)下にある作田揚水機場からの農業用水について、輪中堤築造後も現状と同じ配水ができるように、配水ルートについて検討しています。

### 用地調査について

高田橋から上流側では輪中堤の詳細設計、樋門の詳細設計、用地調査及び物件調査が終了し、現在、補償額の算定を進めているところであり、今年度中には用地買収の個別交渉に入る予定としております。

今後とも本事業のご理解、ご協力のほどをお願い申し上げます。



## トロミ地区：築堤工事発注・用地交渉を進めると共に、遺跡調査を

トロミ地区では、トロミ第一排水樋門の工事を施工中であり、進捗率は約35%です。

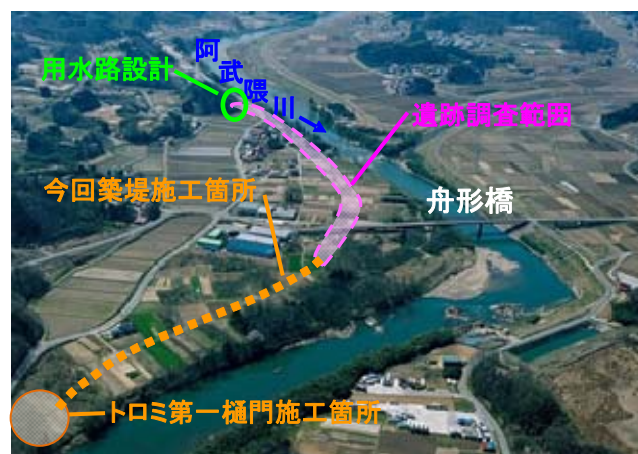
また、舟形橋より下流側の築堤工事についても着手しており、2つの工事ともに平成23年3月完成を予定しております。

施工のため、大型ダンプやトラック等の工事用車両の通行が続く予定です。安全管理等の対策を十分に行いますので、引き続きご協力のほどよろしく申し上げます。

築堤予定箇所においては、現在、用地交渉を鋭意進めており、皆様にはご協力を頂きありがとうございます。引き続き、用地交渉を進めますのでご協力をお願いします。

築堤予定箇所において、今年度、遺跡発掘の試掘調査を行い、遺跡の範囲が判明したことから、平成23年度には本調査を行う予定です。本調査が終了後に残りの築堤を施工する事になります。

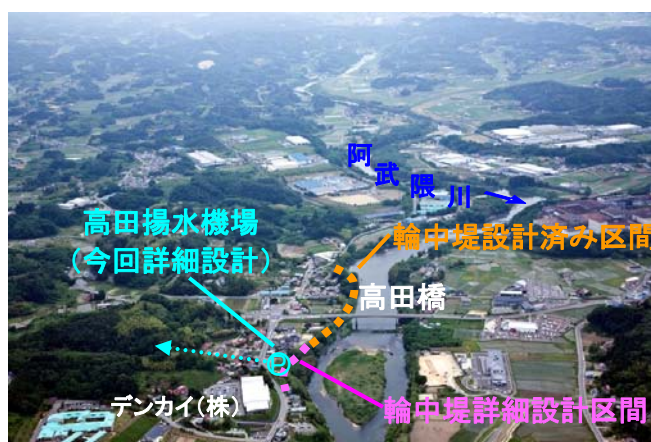
輪中堤の最上流の箇所に用水路がありますが、輪中堤整備後に用水の取水が可能となるように水路設計を行っています。



## 平石高田地区：高田揚水機場の詳細設計、及び築堤設計に着手

高田揚水機場付近の築堤について、揚水機場の設計と一体となった検討を実施しており、10月から11月には、用水系統やポンプ設備を確認し、揚水機場周辺の地形測量等を実施しました。現在、揚水機場及び揚水機場付近の築堤詳細設計を進めており、揚水機場の設計を踏まえながら、最終形状として完成させる予定です。

その後、用地調査を実施することとなりますので、設計が決まれば再度説明会（今年度中予定）を開催させていただきます。



事業に関するご意見・質問は”何でもお気軽に”下記へお問い合わせ下さい。

### 事業に関するご意見・質問等の問い合わせ先

#### ◆問い合わせ総合窓口◆

○二本松市 建設部 土木課 監理係 TEL：0243-55-5123（直通）  
FAX：0243-23-1197

E-mail：kanri@city.nihonmatsu.lg.jp

※なお、事業計画、用地に関する問い合わせは、下記連絡先でも受け付けております。

○国土交通省 東北地方整備局 福島河川国道事務所

工務第一課（計画に関する事）TEL：024-539-6125（直通）

用地第一課（用地に関する事）TEL：024-539-6123（直通）