

第8回 阿武隈川本宮左岸地区まちづくり懇談会
懇談会資料

平成27年3月2日

本 宮 市
国土交通省 福島河川国道事務所

懇談会資料 目次

1. まちづくり懇談会のこれまでの経緯

- 1-1. 阿武隈川本宮左岸地区まちづくりについて
- 1-2. 平成19年度の懇談会(提言書とりまとめ)
- 1-3. 事業全体の進め方
- 1-4. 平成20年度以降の懇談会の趣旨・目的
- 1-5. これまでの経緯

2. これまでの事業進捗状況と今後の予定

- 2-1. 各ゾーンの進捗状況及び今後の予定について
- 2-2. Aゾーンの進捗状況について
- 2-3. Bゾーンの進捗状況及び今後の予定について
- 2-4. Cゾーンの進捗状況及び今後の予定について
- 2-5. かわまちづくり事業の進捗状況及び今後の予定について
- 2-6. 市関連事業の進捗状況及び今後の予定について

3. その他

- 3-1. 今後の事業及び懇談会の進め方について

(参考)

- ・Aゾーンの整備イメージ
- ・Bゾーンの整備イメージ
- ・Cゾーンの整備イメージ

1. まちづくり懇談会のこれまでの経緯

- 1-1.阿武隈川本宮左岸地区まちづくりについて
- 1-2.平成19年度の懇談会(提言書とりまとめ)
- 1-3.事業全体の進め方
- 1-4.平成20年度以降の懇談会の趣旨・目的
- 1-5.これまでの経緯

1-1. 阿武隈川本宮左岸地区まちづくりについて

治水対策と一体となったまちづくり

- 本宮左岸地区の堤防整備は、**従来方式の堤防整備**では、家屋、商店などへの影響が大きく、**市街地が空洞化する等の懸念**があり、まちの玄関口としての影響大。
- 堤防整備にあたっては、河川事業のみならず、阿武隈川に隣接する住宅地や商業地、さらに街路等を含めた「**本宮左岸地区のまちづくり方針を踏まえた総合的な計画の検討**」が不可欠。
- 当該地区が目指すまちづくりについて議論するため、**有識者、地域住民、本宮市、福島県、国土交通省**からなる「**まちづくり懇談会**」を設立。
- 平成20年3月には、「**阿武隈川本宮左岸地区治水対策と一体となったまちづくりへの提言**」をとりまとめた。
- 提言書には、本宮左岸地区のまちづくり方針となる構想図（下図参照）や今後の事業の進め方などが盛り込まれた。
- **提言書を具体化するため、地域住民をはじめとする関係者と、より一層議論を深めながら事業を進めている。**



▲懇談会委員による現地視察



▲水辺づくりワークショップ

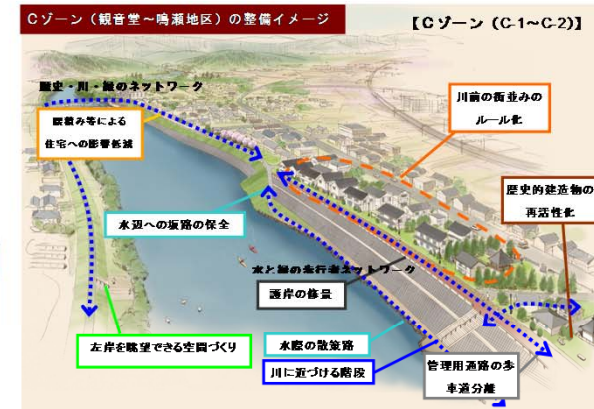
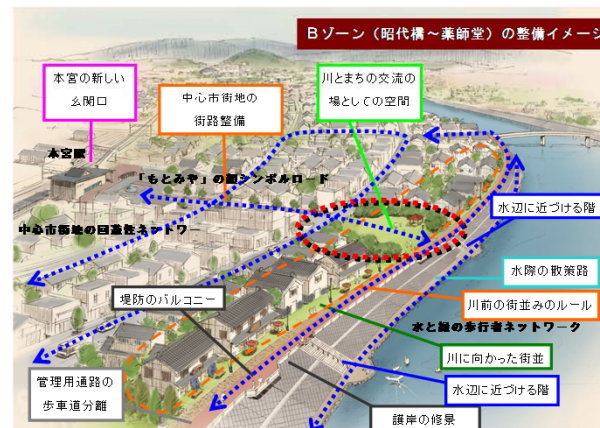
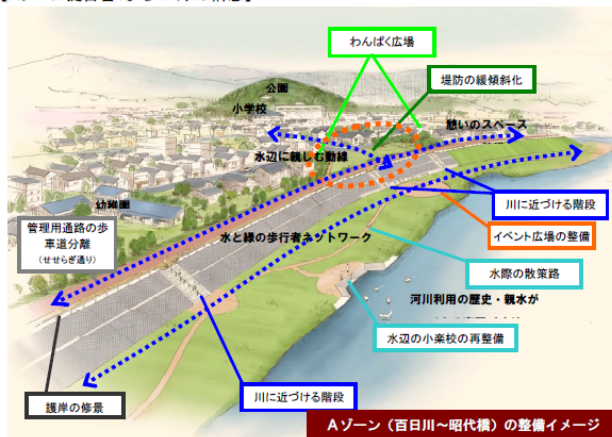


▲懇談会開催状況



▲水辺づくり先例地視察

【Aゾーン提言書:まちづくりの構想】

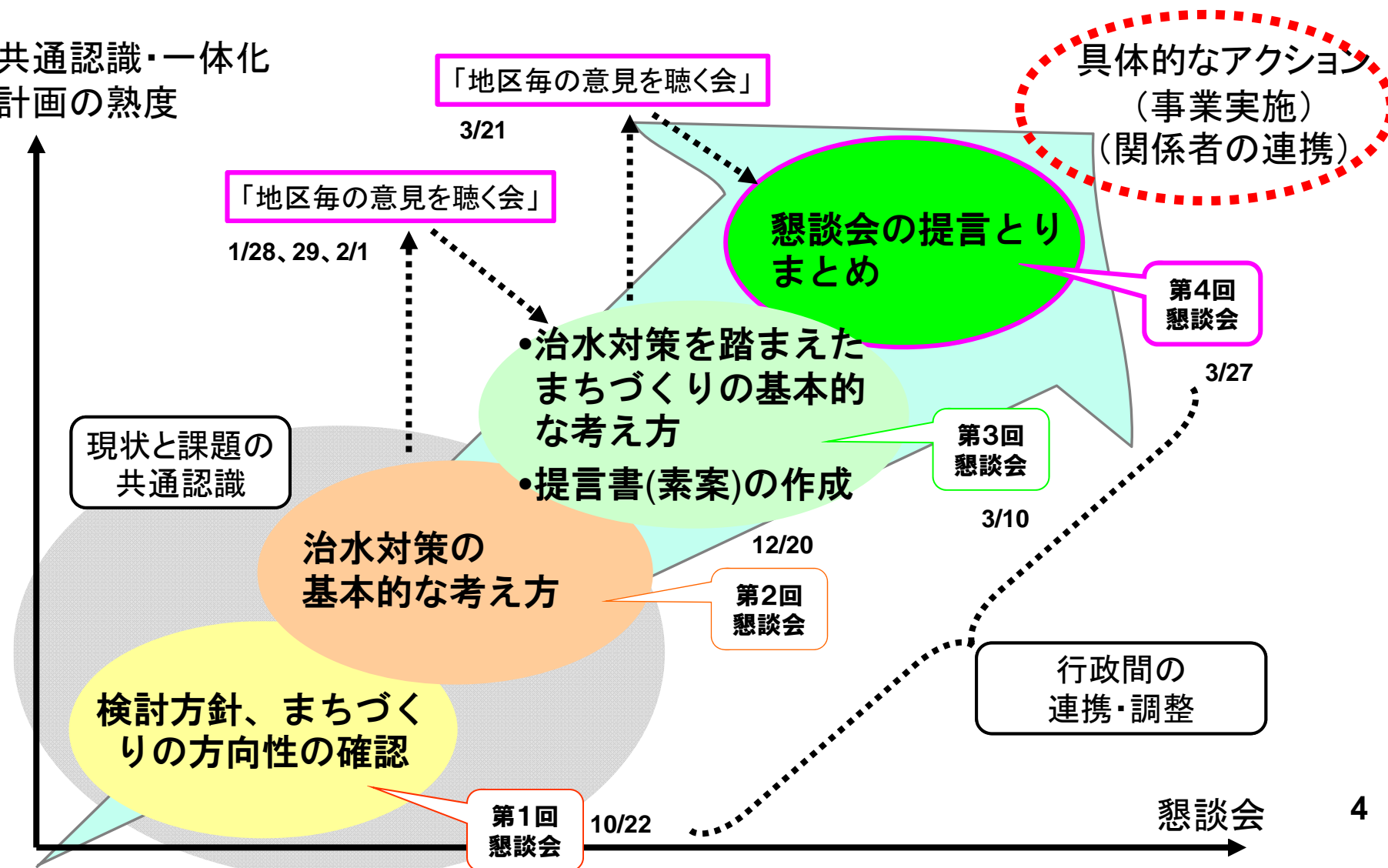


1-2. 平成19年度の懇談会（提言書とりまとめ）

【H19懇談会の経緯】

- ・ 第1回懇談会では、検討の進め方やまちづくりの方向性について、第2回懇談会では、治水対策の基本的な考え方について、第3回懇談会では、治水対策を踏まえた、まちづくりの基本的な考え方について検討し、第4回懇談会で提言書を取りまとめました。

共通認識・一体化
計画の熟度



1-2. 平成19年度の懇談会（提言書とりまとめ）

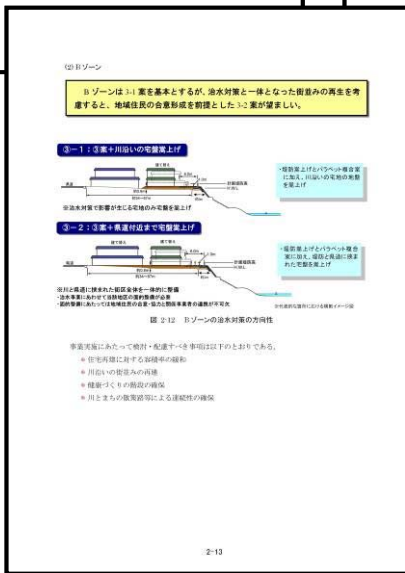
【提言書】

とりまとめた「阿武隈川本宮左岸地区治水対策と一体となったまちづくりへの提言」は、福島河川国道事務所のHP等で公開しています。

阿武隈川本宮左岸地区治水対策と一体となったまちづくりへの提言

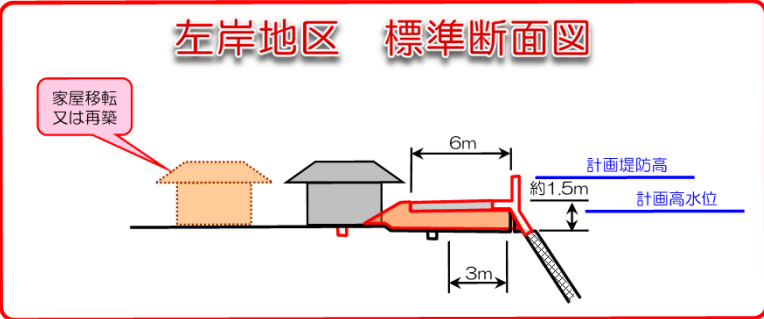
平成 20年 3月

阿武隈川本宮左岸地区まちづくり懇談会



福島河川国道事務所ホームページ
<http://www.thr.mlit.go.jp/fukushima/>

・考えられる治水対策 ⇒ 全体として、統一性・景観等の観点より
 “「堤防嵩上げ+パラペット(案)」”を基本とする。



「阿武隈川本宮左岸地区治水対策と一体となったまちづくりへの提言」

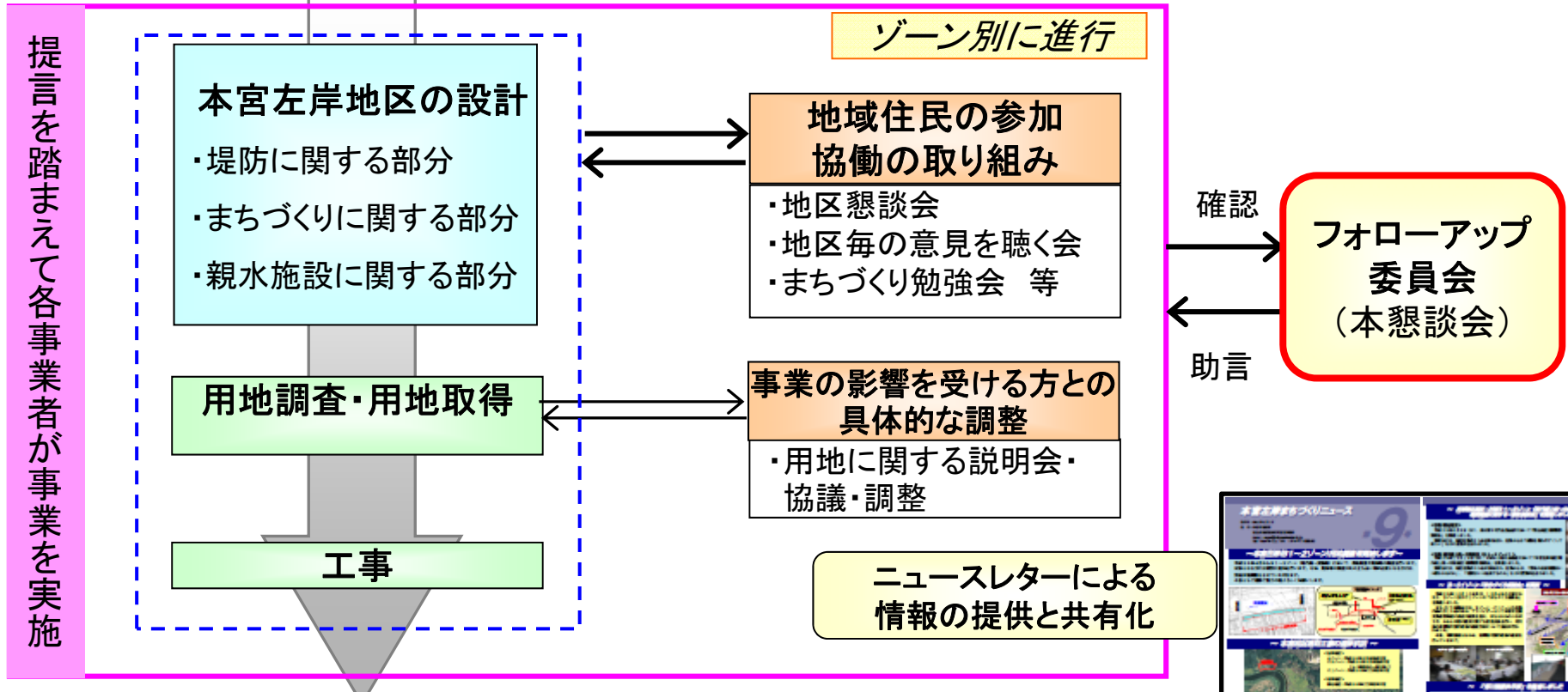
1-3.事業全体の進め方

本宮左岸の築堤事業は、現時点で概ね5年程度の事業期間を目標としています。

治水対策と一体となったまちづくりへの提言

事業全体の進め方及び今後の予定に関する説明会

'08/7/2 地域懇話会
<サンライズ本宮>



治水対策と一体となったまちづくりの実現

事業全体の進め方イメージ



1号発行:H20.10.5~

- 「阿武隈川本宮左岸地区治水対策と一体となったまちづくり」の実施にあたっては、地域住民や関係する機関の連携と役割分担をもとに十分な調整を図りながら事業を進めることはもとより、**各実施段階における課題や状況の変化などに対応したきめ細やかな事業の実施が必要**となります。
- そのために、**事業進捗の各段階で、フォローアップを行うための委員会を開催し、各機関が連携した事業の実施を目指す必要**があります。



本懇談会は

「阿武隈川本宮左岸地区治水対策と一体となったまちづくり」の提言の実現に向けて、現時点の事業実施状況の確認及び助言を行うことを目的とします。


1-5. これまでの経緯 【第5回懇談会～第7回懇談会(フォローアップ委員会)の概要】

懇談会の実施概要

会議名	開催月日	議事概要	備考
第5回 懇談会	平成21年3月30日	①A、C-2ゾーンの堤防設計内容 ②B、C-1ゾーンで実施したアンケート結果 について説明し、意見交換	
第6回 懇談会	平成22年3月24日	①各ゾーンの進捗状況 ②B及びC-1ゾーンの整備手法 ③今後の進め方 について説明し、意見交換	
第7回 懇談会	平成25年2月28日	①これまでの事業の進捗状況 ②Bゾーンの今後の進め方 について説明し、意見交換	

1-5. これまでの経緯 【第5回懇談会～第7回懇談会(フォローアップ委員会)の概要】

第5回懇談会の様子(平成21年3月30日)



B～C-1ゾーンをイメージした模型を提示

1-5. これまでの経緯 【第5回懇談会～第7回懇談会(フォローアップ委員会)の概要】

第6回懇談会の様子（平成22年3月24日）



第7回懇談会の様子（平成25年2月28日）



1-5. これまでの経緯

【地域への情報提供(ニュースレターの配布)】

- ・ 事業等の進捗状況や今後の予定についてお知らせするため、ニュースレター「本宮左岸まちづくりニュース」を定期的に発行するものとなりました。
- ・ 平成20年10月に第1号を配布及びホームページにて発信し、現在第9号まで作成しています。

第1号 2008/10/15発行



第9号 2014/4/1発行



○発行状況

発行号数	発行月日	備考
第1号	平成20年10月15日	
第2号	平成20年12月 1日	
第3号	平成21年 2月10日	
第4号	平成21年 3月25日	
第5号	平成21年 6月10日	
第6号	平成22年 4月28日	
第7号	平成24年 4月19日	
第8号	平成25年 4月18日	
第9号	平成26年 4月 1日	

福島河川国道事務所ホームページ
<http://www.thr.mlit.go.jp/fukushima/>

1-5. これまでの経緯

【まちづくり勉強会・設計説明会】

・第7回「阿武隈川本宮左岸地区まちづくり懇談会」開催以降に“地域住民をはじめとする関係者と、より一層議論を深めて事業を展開”することを目的に下記のとおり、まちづくり勉強会・設計説明会を計3回実施しました。

会議名	開催月日	議事概要	備考
第1回 C1ゾーン ・Bゾーン まちづくり勉強会	平成25年10月10日	①まちとかわのつながり ②かわと本宮の歴史 について意見交換	C1ゾーン PM3:00 Bゾーン PM7:00
第2回 C1ゾーン ・Bゾーン まちづくり勉強会	平成25年12月 4日	①河川敷の散策路整備計画 ②案内看板の整備計画 等の環境整備に関する方針について検討	C1ゾーン PM3:00 Bゾーン PM7:00
B1～B3ゾーン 設計説明会	平成25年12月19日	○昭代橋～中條地区の堤防設計について説明を実施 ○「用地の必要範囲はいつ頃分かるのか」 「堤防はいつ完成するのか」などの質問が出 されました。	12

2. これまでの各事業の進捗状況と今後の予定

2-1. 各ゾーンの堤防進捗状況について

2-2. Aゾーンの進捗状況について

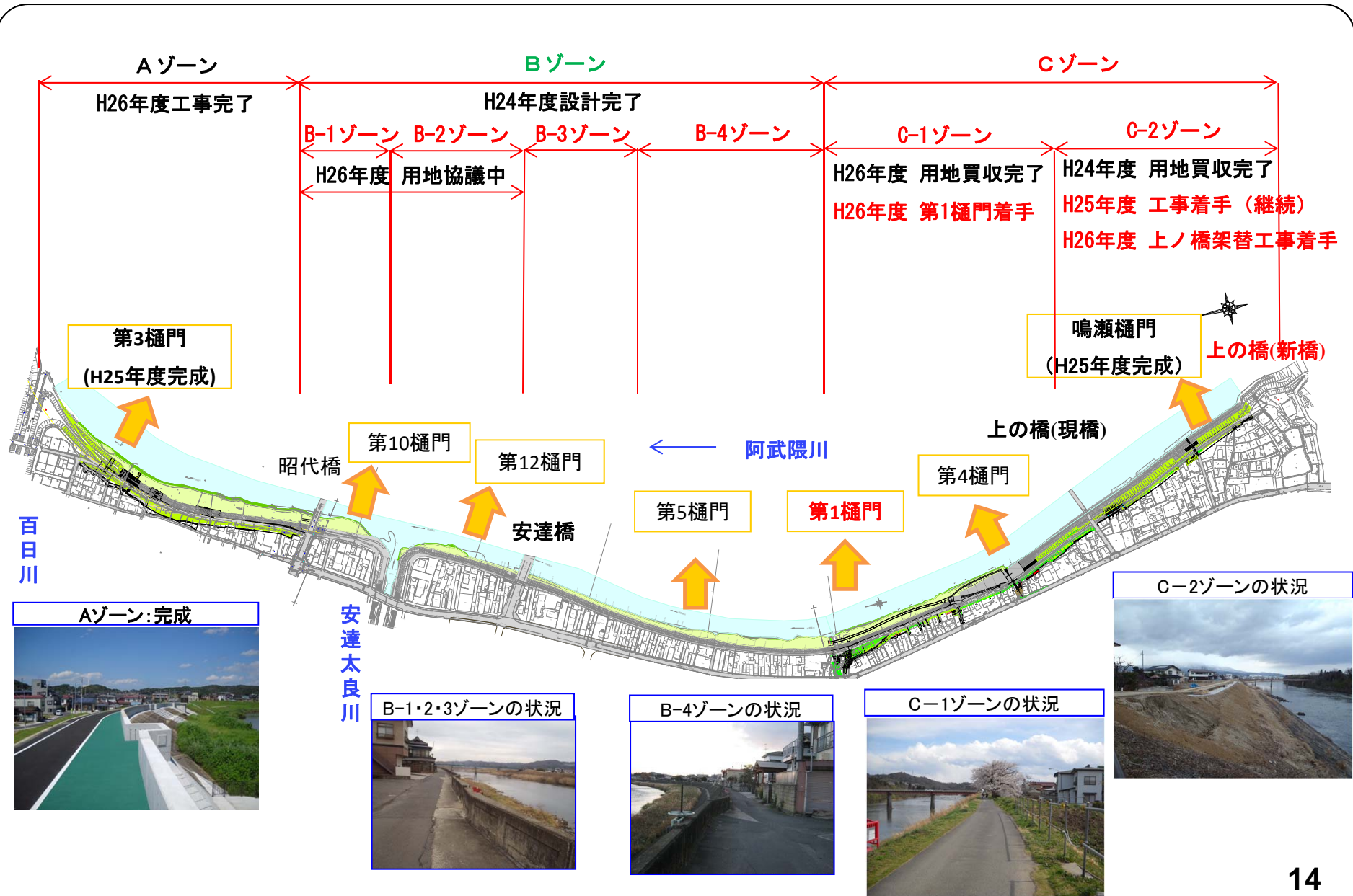
2-3. Bゾーンの進捗状況及び今後の予定について

2-4. Cゾーンの進捗状況及び今後の予定について

2-5. かわまちづくり事業の進捗状況及び今後の予定について

2-6. 市関連事業の進捗状況及び今後の予定について

2-1. 各ゾーンの堤防進捗状況について



2-2. Aゾーンの進捗状況について

【Aゾーンの進捗状況】

・Aゾーンは、H26年7月に完成し堤防の天端部は市道としてH26年8月から供用開始しました。



新しい堤防は約1.5m高くなり、幅が3mから6mに広がりました

2-2. Aゾーンの進捗状況について

【Aゾーンの進捗状況】



川と親しむため階段を2箇所設置
パラペットの修景状況

2-3. Bゾーンの進捗状況と今後の予定

- ・B1～3ゾーンは、設計説明会を実施済です。
- ・H26年度は、B1～B2ゾーンの用地調査を完了し、用地協議を進めているところです。
- ・H27年度は、引き続きB1～B2ゾーンの用地買収を進め、さらにB3ゾーンの用地調査に着手する予定です。

【Bゾーンの進捗状況】

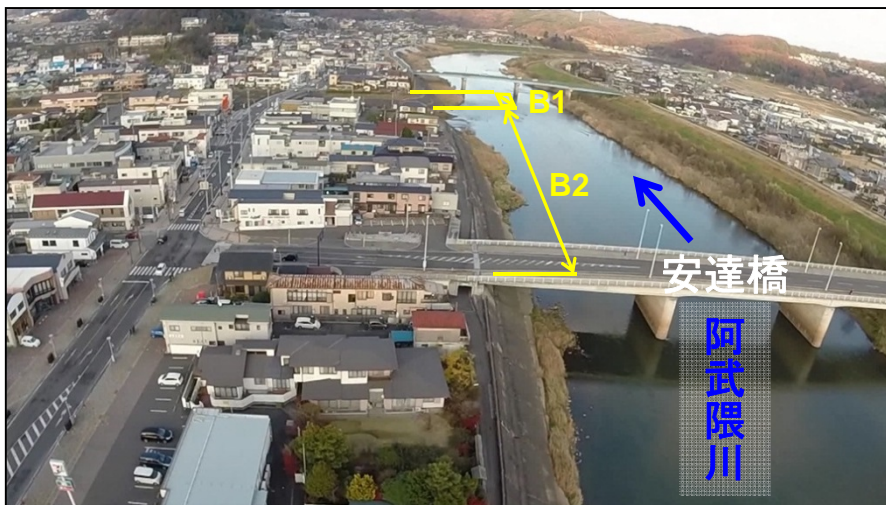
	H20年度	H21年度	H22年度	H23年度	H24年度	H25年度	H26年度	H27年度	H28年度以降	
まちづくり	まちづくりに関するアンケート					まちづくり勉強会				
設計用地		[進捗状況の横線]					設計説明会(B1～B3)	(B1・2) 用地調査	(B3) 用地調査	(B4) 用地調査
工事							(B1・2) 用地協議	(B4) 設計説明会	(B3・4) 用地協議	

【まちづくり勉強会】:関係者や地域の皆様と一緒に堤防計画を理解するかわまち歩きやまちづくりの勉強会等を開催


2-3. Bゾーンの進捗状況及び今後の予定について

【Bゾーン】

・本宮左岸地区は、住宅や商店が密集する市街地であり、従来の築堤方式では、家屋等への影響が大きいため、まちづくりと一体となった河川改修事業を展開しています。
平成27年度以降はB1ゾーンに着手する計画であり、引き続きB2、B3、B4ゾーンと進めていく予定です。
なお、Bゾーンは補償対象件数が多く、かつ商業関係者が多いのが特徴です。



・B1からB2ゾーンの状況



・B3からB4ゾーンの状況

2-4. Cゾーンの進捗状況及び今後の予定について

【C-1ゾーンの進捗状況】

- ・C-1ゾーンは、H26年度から第1樋門の施工に着手しました。
平成27年の**出水期前迄に完成**予定です。
- ・平成27年度は、第4樋門の施工に着手する予定です。



門柱本体及び函体の施工状況
(コンクリートの養生中)



改築予定の第4樋門

2-4. Cゾーンの進捗状況及び今後の予定について

【C-2ゾーンの進捗状況】

- ・C-2ゾーンは、H25年度から工事に着手しました。
H25年度に鳴瀬樋門が完成。H27年度に一連の堤防が完成予定です。
- ・H26年度から、県と国の合併施工として上ノ橋架替工事に着手予定。(H27継続)



鳴瀬樋門(H25年度完成)



施工中の堤防

2-4. Cゾーンの進捗状況及び今後の予定について

上ノ橋架替：H26年度着手(H27年度継続)

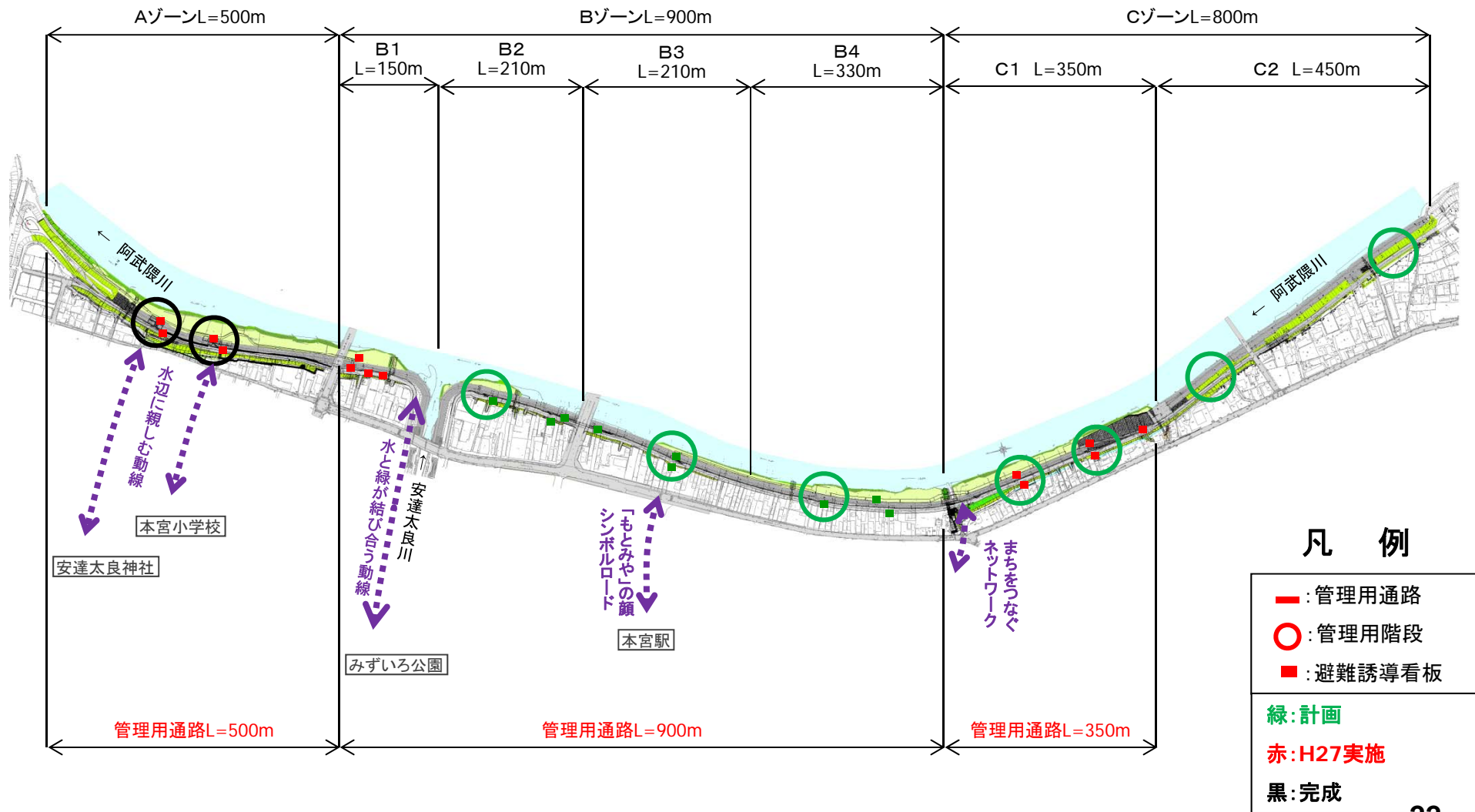
【事業概要】：現況の上ノ橋は計画規模の洪水に対し桁下高が不足しています。

また、福島県において上ノ橋の架替が計画されていることから、県と国の合併施工として上流側への架替及び旧橋の撤去を行います。



2-5. かわまちづくり事業の進捗状況及び今後の予定について

全体図

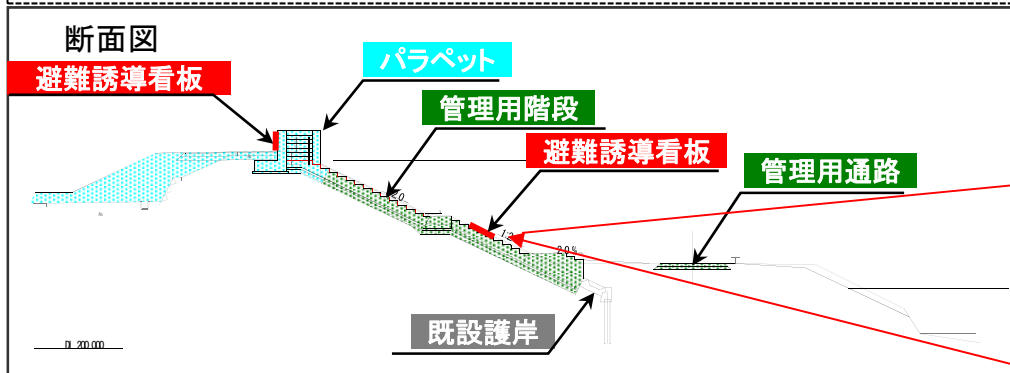


2-5. かまちづくり事業の進捗状況及び今後の予定について

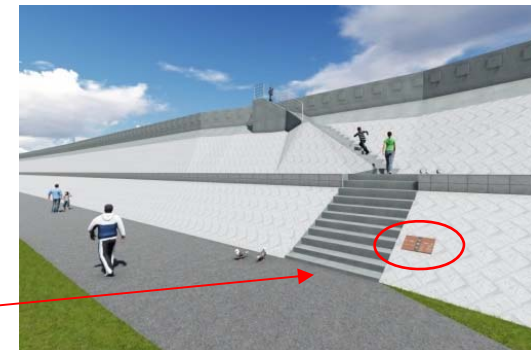
Aゾーンの管理用階段整備状況



築堤の進捗にあわせ、H27年度はAゾーン、B1ゾーン、C1ゾーンの避難誘導看板の整備を行う予定。



避難誘導看板の設置概要図・イメージ (上、右図)



ひなんばしょ
避難場所は
もとみやしょうがっこう
本宮小学校
階段をのぼり直進
約180m

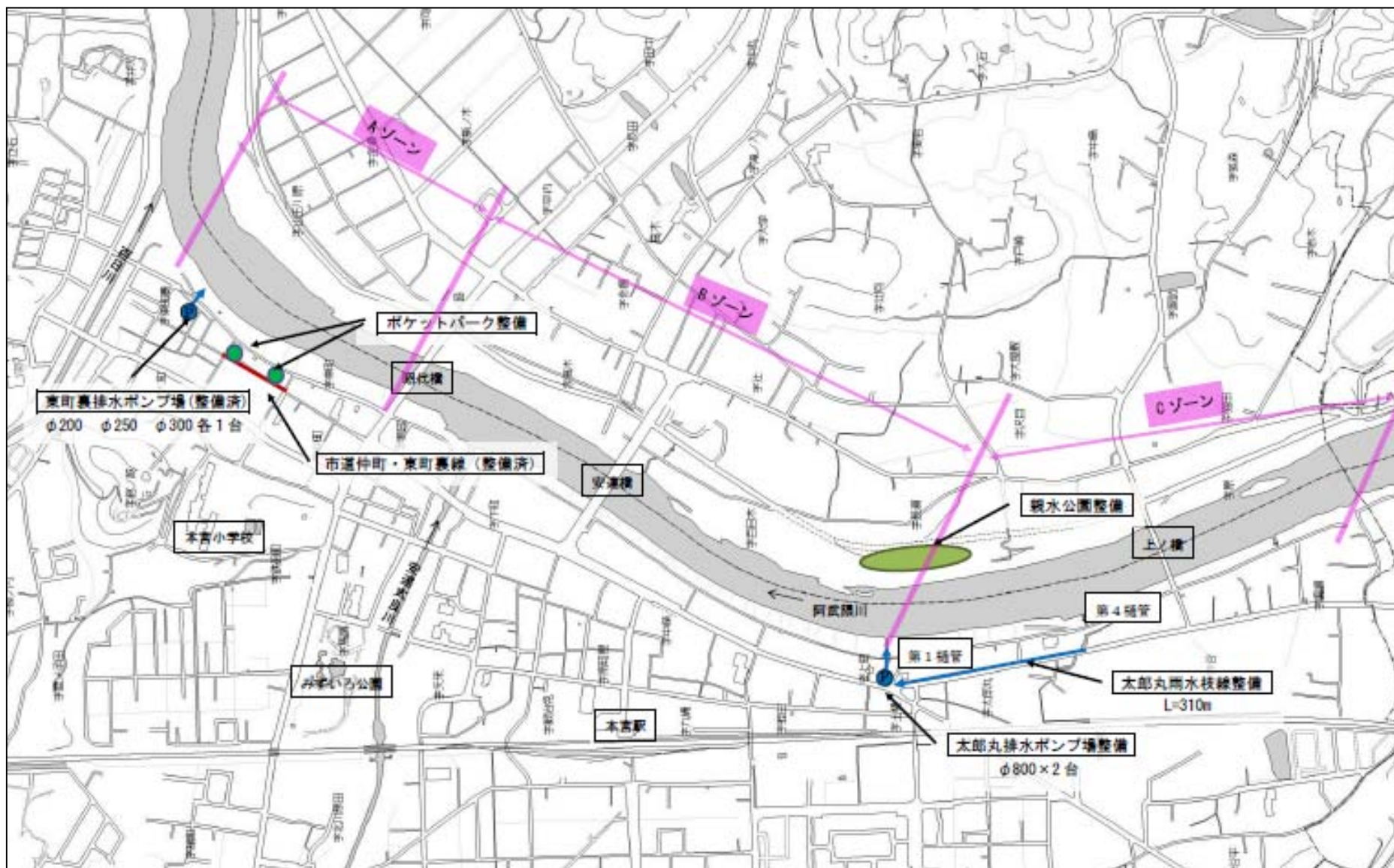
約160m 昭代橋
約200m 荒町
約760m 歴史民族資料館
約760m みずいろ公園
約1km 本宮駅

東町
です

百日川 約300m
本陣のクロマン 約240m
安達太良神社 約440m

阿武隈川河口から 約118km

2-6.市関連事業の進捗状況及び今後の予定について



3. その他

3-1. 今後の事業及び懇談会の進め方について

3-1. 今後の事業及び懇談会の進め方について

①今後の事業の進め方:

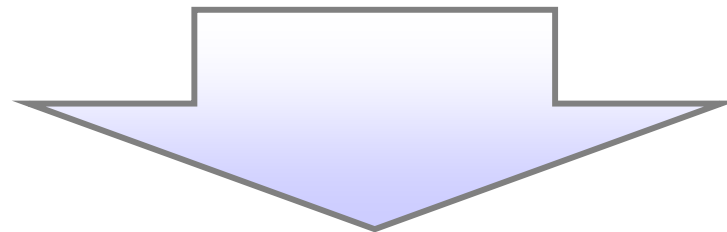
引き続き、提言書を具体化するため、地域住民をはじめとする関係者と、より一層意見交換等、調整を図りながら事業を展開していく予定。

②今後の懇談会の進め方:

《「阿武隈川本宮左岸地区治水対策と一体となったまちづくり」の提言の実現に向けて、**現時点の事業実施状況の確認及び助言を行うこと**を目的》

としていることから、B及びCゾーンにおいて一連区間が完成した区切りにおいて現地視察と意見交換を主に開催する予定。

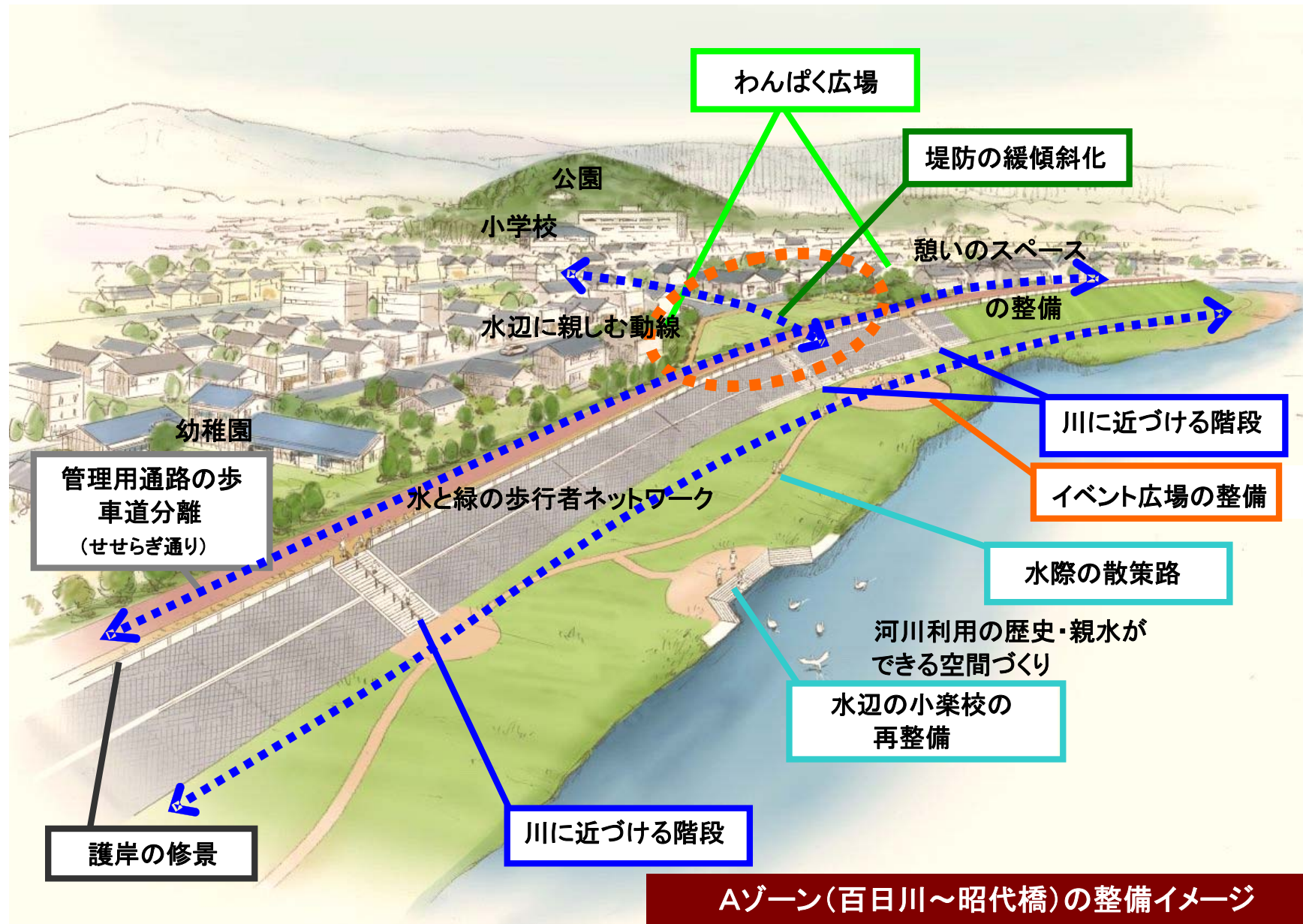
例):B-1ゾーン完成もしくは、C-2ゾーン完成といった一連区間が完成。



懇談会の今後の予定:

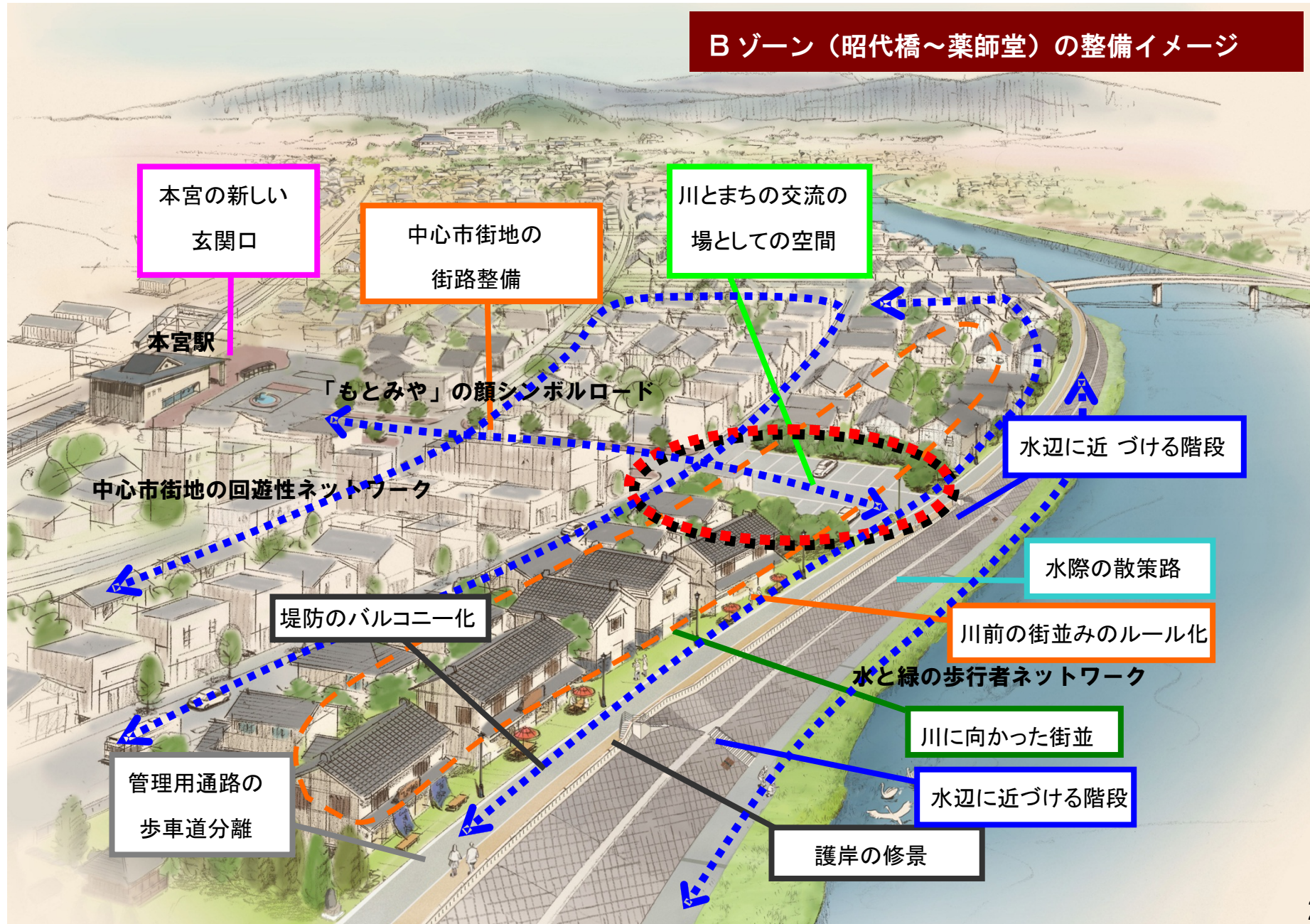
C-2ゾーンが完成した時期に現地視察と第9回懇談会を開催

(参考). Aゾーンの整備イメージ



Aゾーン(百日川～昭代橋)の整備イメージ

(参考). Bゾーンの整備イメージ



(参考). Cゾーンの整備イメージ

Cゾーン（観音堂～鳴瀬地区）の整備イメージ

