

# 阿武隈川水系河川整備計画策定の流れ

# 1. 河川法改正の経緯

～時代に合わせて河川法は見直されています～

明治29年  
(1896)

治水

近代河川制度の誕生

昭和39年  
(1964)

治水  
+  
利水

治水・利水の  
体系的な制度の整備

- ・水系一貫管理制度の導入
- ・利水関係規定の整備

平成9年  
(1997)

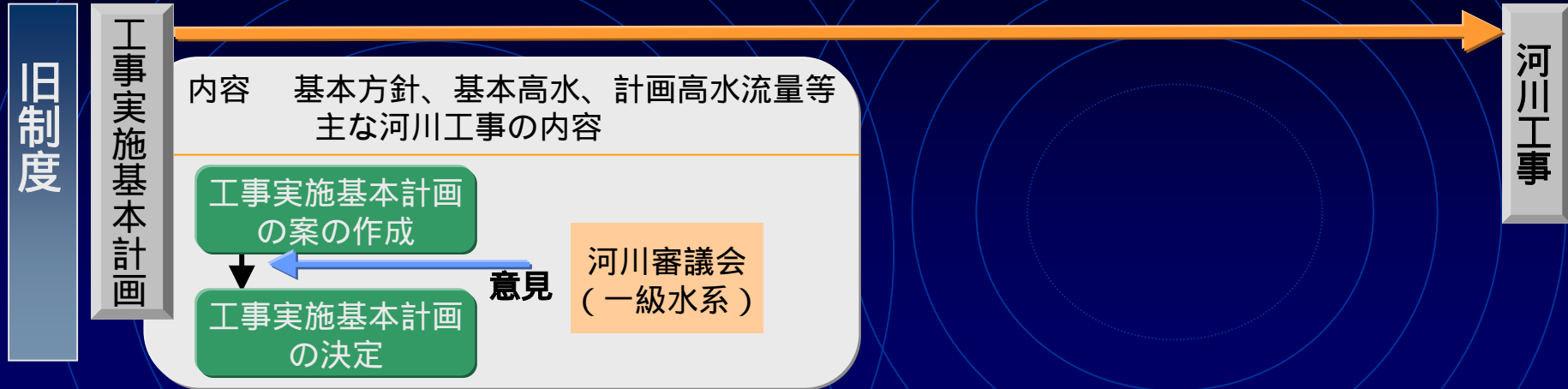
治水  
+  
利水  
+  
環境

治水・利水・環境の  
総合的な河川制度の整備

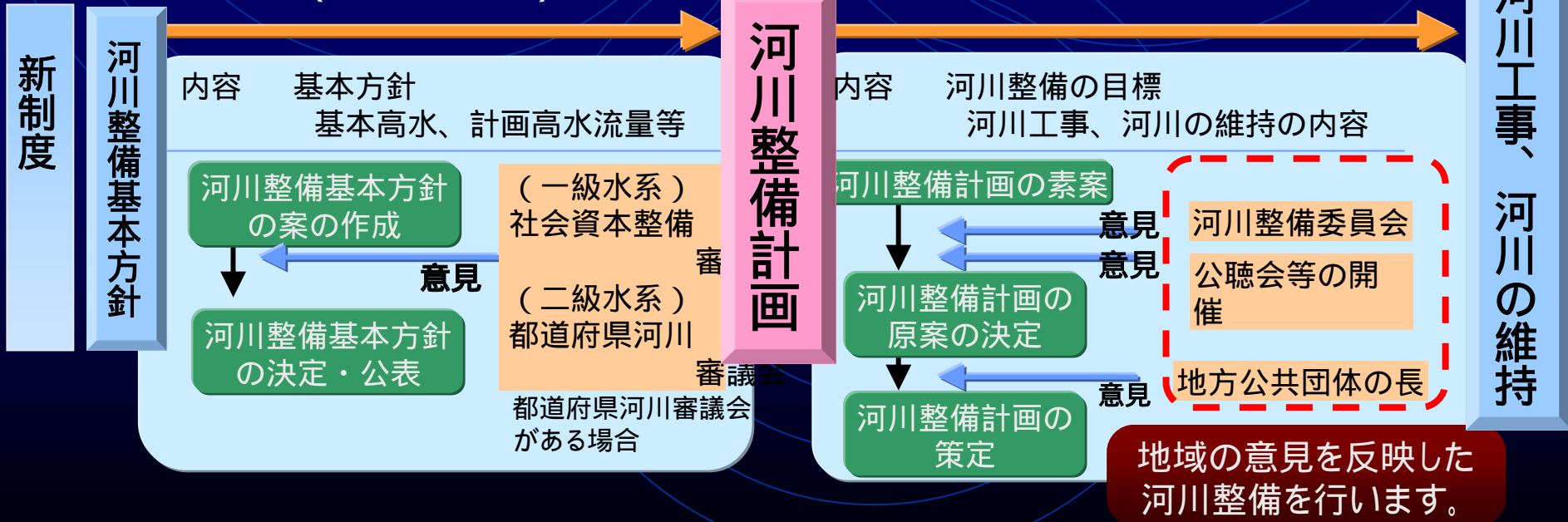
- ・河川環境の整備と保全
- ・地域の意見を反映した河川整備の計画制度の導入

# 2. 新しい河川整備の計画制度

## 【従来の河川法】

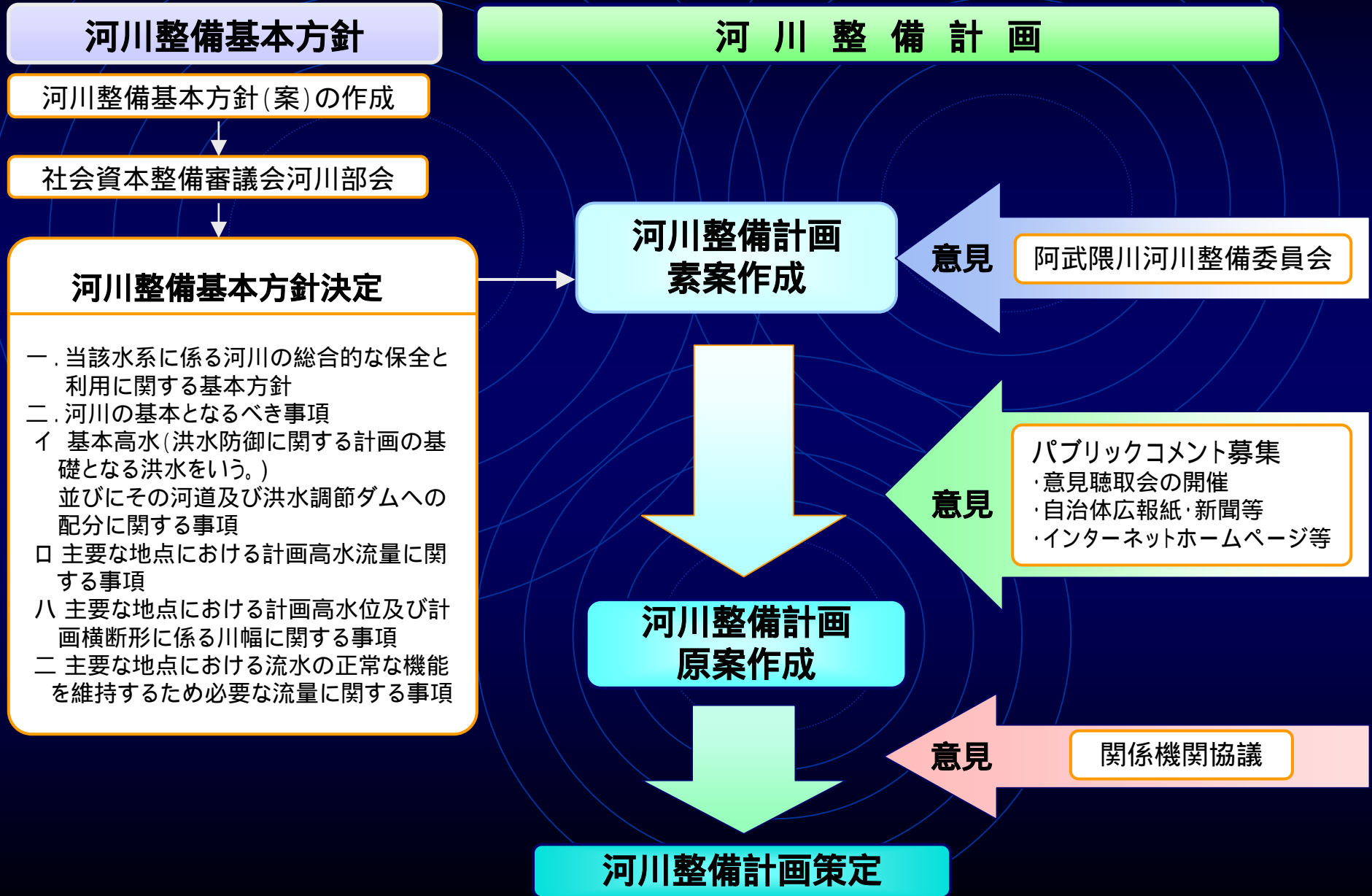


## 【改正河川法 (平成9年～)】



# 3. 阿武隈川河川整備計画の策定の流れ

## 1) 阿武隈川水系河川整備基本方針・河川整備計画策定までの流れ



# 3. 阿武隈川水系河川整備計画の策定の流れ

## 2) 計画の目的

阿武隈川の総合的な管理を確保するために、今後概ね30年間に実施する具体内容を定める

## 3) 計画の対象区間(直轄区間)

阿武隈川：238.3km

河川名	延長
阿武隈川本川	163.0 km
釈迦堂川	1.7 km
笹原川	1.4 km
大滝根川(三春ダム含む)	6.1 km
荒川	13.0 km
摺上川(摺上川ダム含む)	11.6 km
広瀬川	2.1 km
白石川(七ヶ宿ダム含む)	9.8 km
その他の支川	29.6 km

河川現況台帳調書より



# 4. 阿武隈川河川整備委員会スケジュール(案)

## 第1回 阿武隈川河川整備委員会(平成18年3月13日)

- ・委員会の設立(委員会規約、傍聴規定、委員長選出、設立趣意)
- ・阿武隈川水系河川整備計画策定の流れ
- ・阿武隈川水系河川整備基本方針の内容と阿武隈川の現状

## 第2回 阿武隈川河川整備委員会(平成18年5月上旬予定)

- ・ヘリコプター「みちのく号」による阿武隈川現地調査
- ・治水の目標と具体的内容
- ・利水及び環境の整備と保全に関する目標と具体的内容

## 第3回 阿武隈川河川整備委員会(平成18年7月上旬予定)

- ・阿武隈川水系河川整備計画(素案)の提示

意見募集の周知  
[平成18年7月上旬]

**阿武隈川河川整備計画(素案)に関する住民意見募集[パブリックコメント]**  
流域内主要都市において「阿武隈川整備に関する意見聴取会」を開催  
(平成18年7月下旬～8月上旬予定)

- ・これまでの河川整備委員会の概要報告
- ・河川整備の基本理念と目標
- ・主要な整備項目の提示 等

多様な手法による意見募集  
(閲覧コーナー、自治体広報誌、新聞広告、インターネット等の活用を予定)

**阿武隈川水系河川整備計画(原案)の作成(平成18年8月下旬予定)**

## 第4回 阿武隈川河川整備委員会(平成18年9月上旬予定)

- ・阿武隈川水系河川整備計画(原案)の提示(意見の反映内容説明)

関係機関協議(平成18年9月上旬～10月上旬予定)

**阿武隈川水系河川整備計画(案)の策定(10月下旬予定)**