

国道115号 相馬福島道路(霊山～福島) 中心杭設置式

式次第 席次表

日時:平成25年10月6日(日) 午前10時
場所:福島県伊達市岡沼地内

伊 達 市
桑 折 町
福 島 県

国土交通省東北地方整備局
福島河川国道事務所

国道115号
相馬福島道路(霊山～福島)
中心杭設置式

次 第

- 一. 開 式
- 一. 式 辞
- 一. 来 賓 祝 辞
- 一. 来 賓 紹 介
- 一. 事 業 説 明
- 一. 中 心 杭 設 置
- 一. 閉 式

国道115号 相馬福島道路(霊山～福島) 中心杭設置式 席次表

演台

参議院議員 荒井 広幸 様	参議院議員 増子 輝彦 様	参議院議員 内閣府特命担当大臣 消費者・少子化・男女 共同参画担当大臣 森 まさこ 様	衆議院議員 内閣府大臣政務官 復興大臣政務官 亀岡 偉民 様	伊達市長 仁志田 昇司	桑折町長 高橋 宣博	福島県 土木部長 渡辺 宏喜	国土交通省 東北地方整備局 道路部長 川崎 茂信
参議院議員 岩城 光英 代理 久保田 勝利 様	衆議院議員 根本 匠 代理 武藤 浪治 様	桑折町議会 議長 半澤 高 様	伊達市議会 議長 吉田 一政 様	東北中央自動車道 (相馬～福島間) 建設促進議員協議会 副会長 甚野 源次郎 様	東北中央自動車道 (相馬～福島間) 建設促進議員協議会 副会長 亀岡 義尚 様	福島県 東北建設事務所 所長 松本 英夫	国土交通省 東北地方整備局 福島河川国道事務所 所長 安部 勝也
保原町上保原地区 行政推進委員 会長 田野入 清人 様	保原町富成地区 行政推進委員 会長 遠藤 保夫 様	保原町桂沢地区 行政推進委員 会長 佐藤 洋美 様	霊山町行政推進員 連絡協議会 (下小国地区) 幹事 菅野 重治 様	一般国道115号 (福島・霊山・相馬間) 整備促進期成同盟会 副会長 代理 福島市 建設部長 大槻 和正 様	一般国道115号 (福島・霊山・相馬間) 整備促進期成同盟会 副会長 代理 相馬市 建設部長 金森 滋 様		
伊達地域川東町内会 連合会 会長 代理 小野 征二 様	霊山町行政推進員 連絡協議会 会長 代理 菅野 光雄 様	伊達第二工業団地 共栄会 会長 吉成 方義 様	伊達西地区町内会 連合会 会長 小野 孝雄 様	一般席	一般席	一般席	一般席
	松原下町内会 会長 菅野 勝利 様	松原中町内会 会長 佐藤 英義 様	桑折地区町内会会長会 会長 吉田 賢一 様	報道関係者	報道関係者	報道関係者	報道関係者

相馬福島道路（靈山～福島）

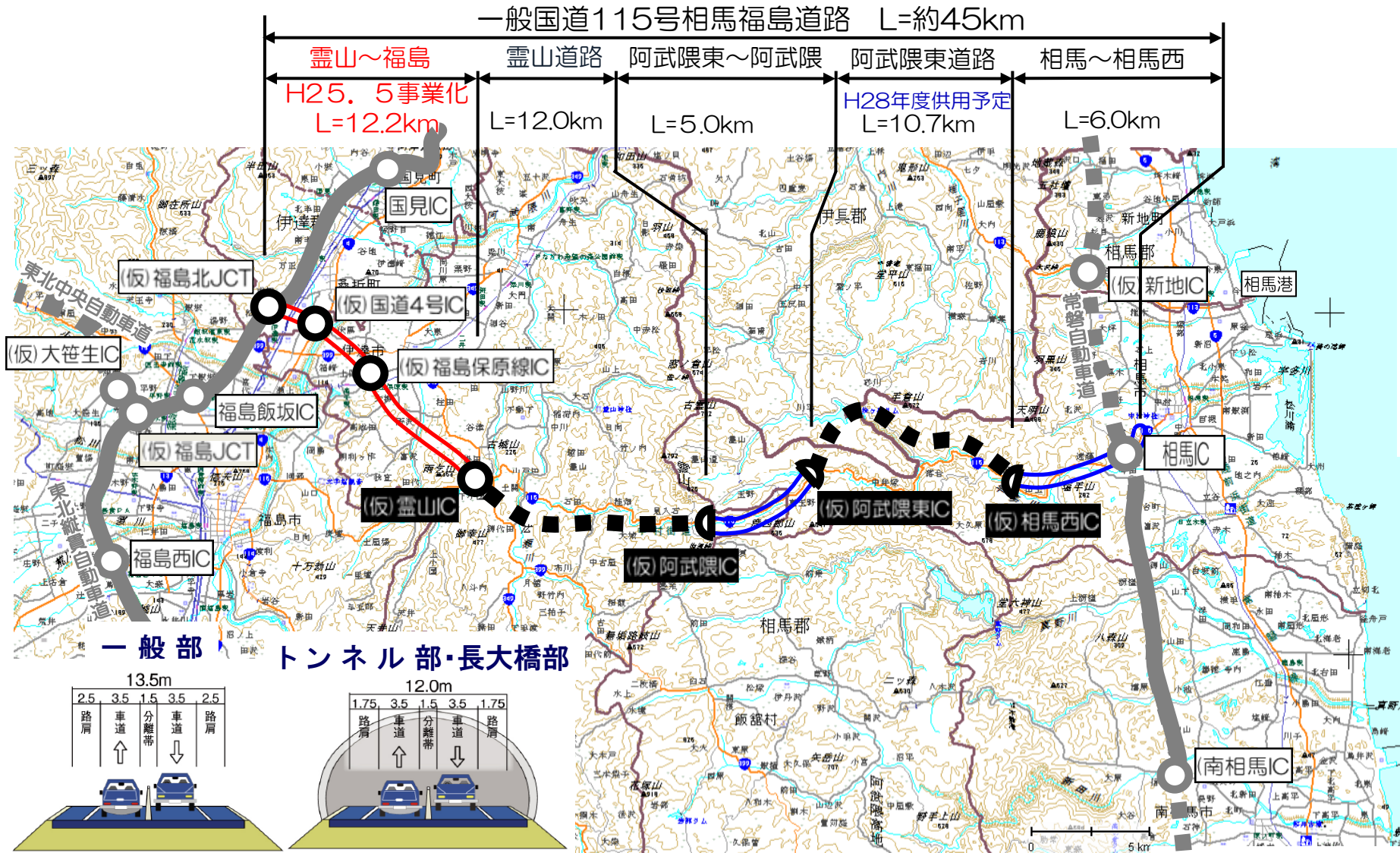
中心杭設置式

事業説明

平成25年10月6日

国土交通省 福島河川国道事務所

相馬福島道路 全体概要図



「電子国土」URL <http://cyberjapan.jp/> より作図

国道115号相馬～福島間の現状(写真)



大型車同士のすれ違いが困難



緊急車両の走行に支障

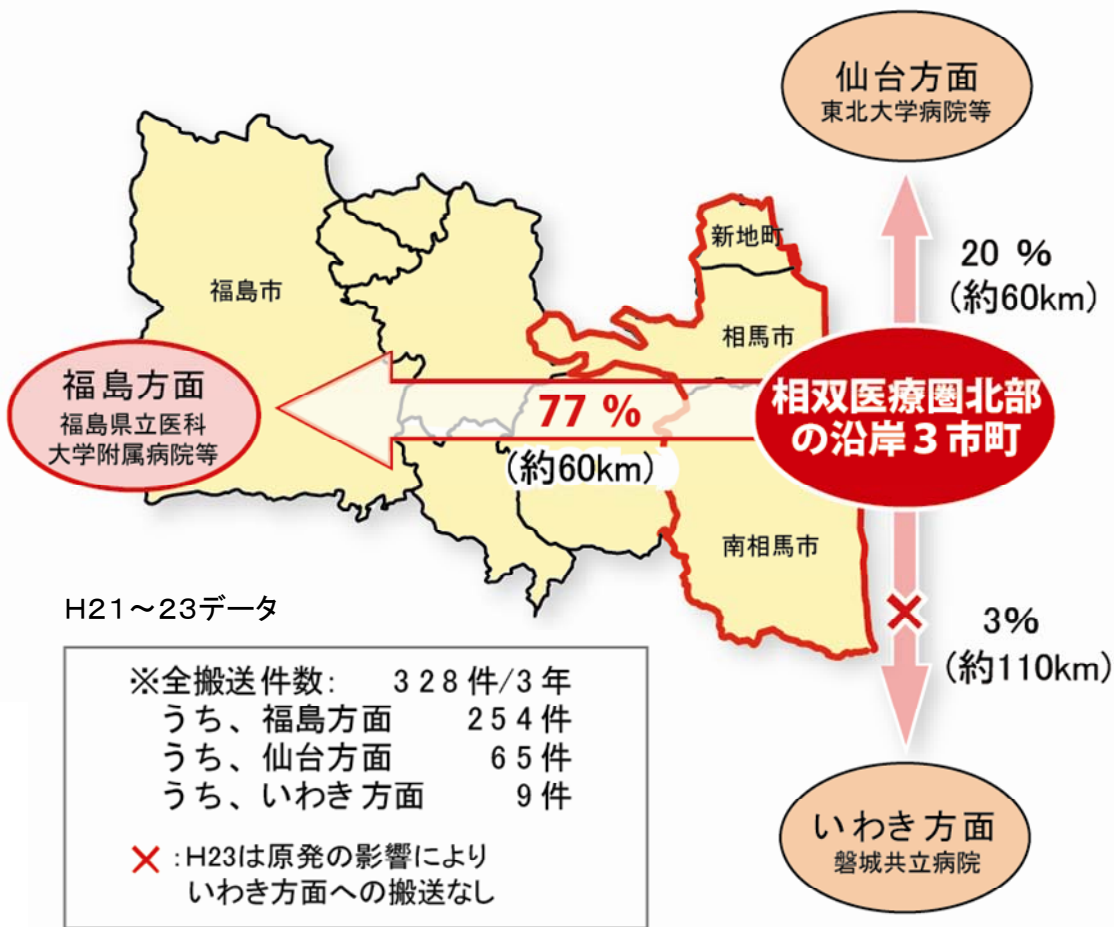


スタックによる交通機能の寸断



震災後に交通量が増大

整備効果(医療・物流)

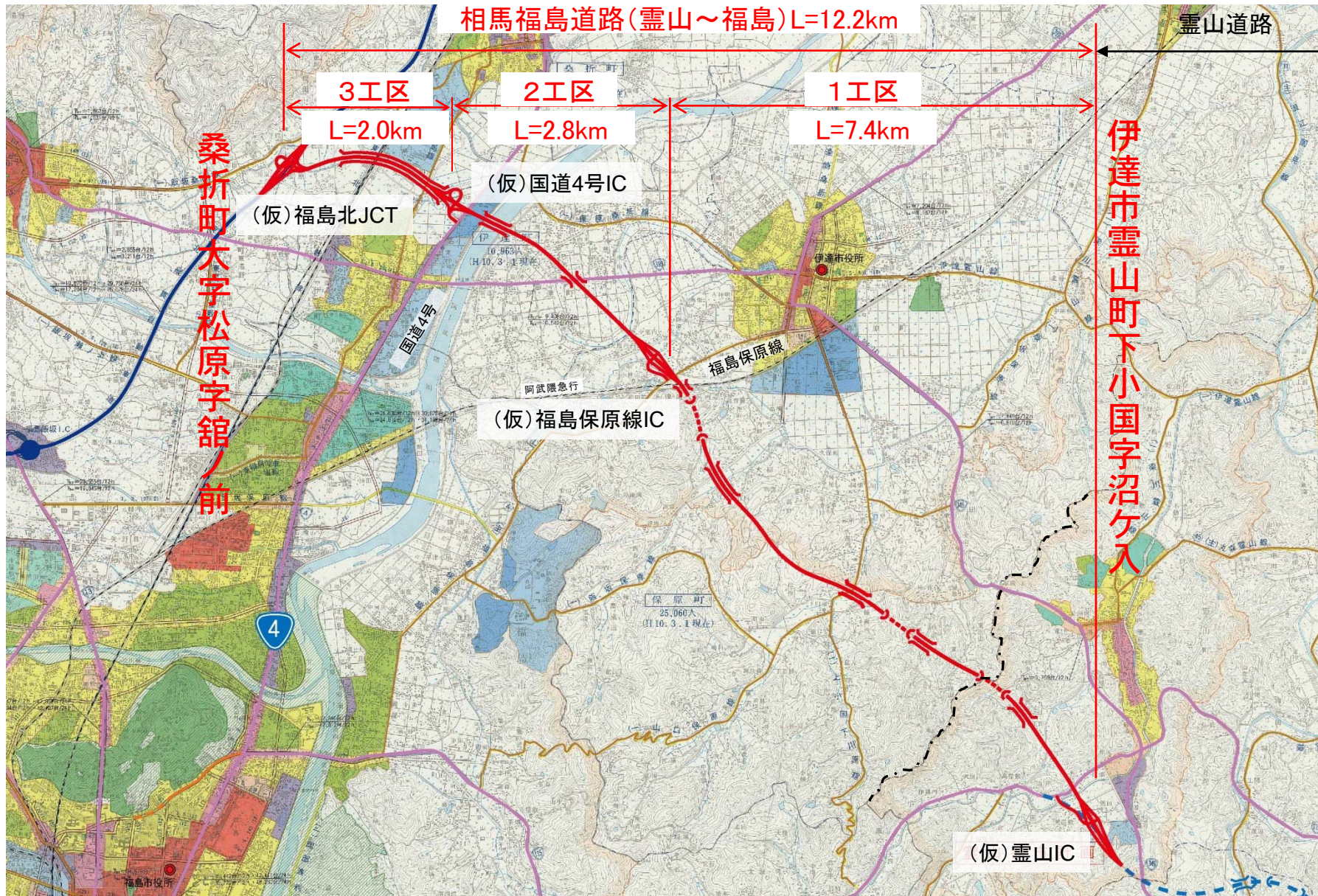


【沿岸部からの3次救急搬送割合】



【高速ネットワーク形成状況(H25.10)】

霊山～福島の概要図



相馬福島道路(霊山～福島)のあゆみ

住民説明会
平成24年3月



▲住民説明会 伊達市保原地区(H24.3.18)

新規事業化
平成25年5月15日



▲立ち入り説明会 伊達市霊山中央公民館(H25.5.24)

都市計画審議会
平成24年7月11日



▲住民説明会 桑折町(H24.3.24)

測量・調査
立ち入り説明会
平成25年5月24日
～6月4日



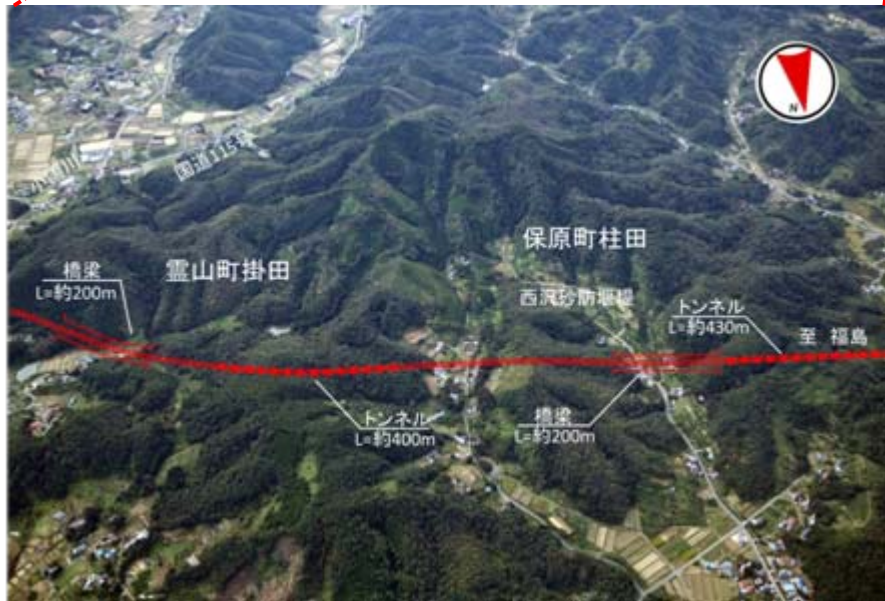
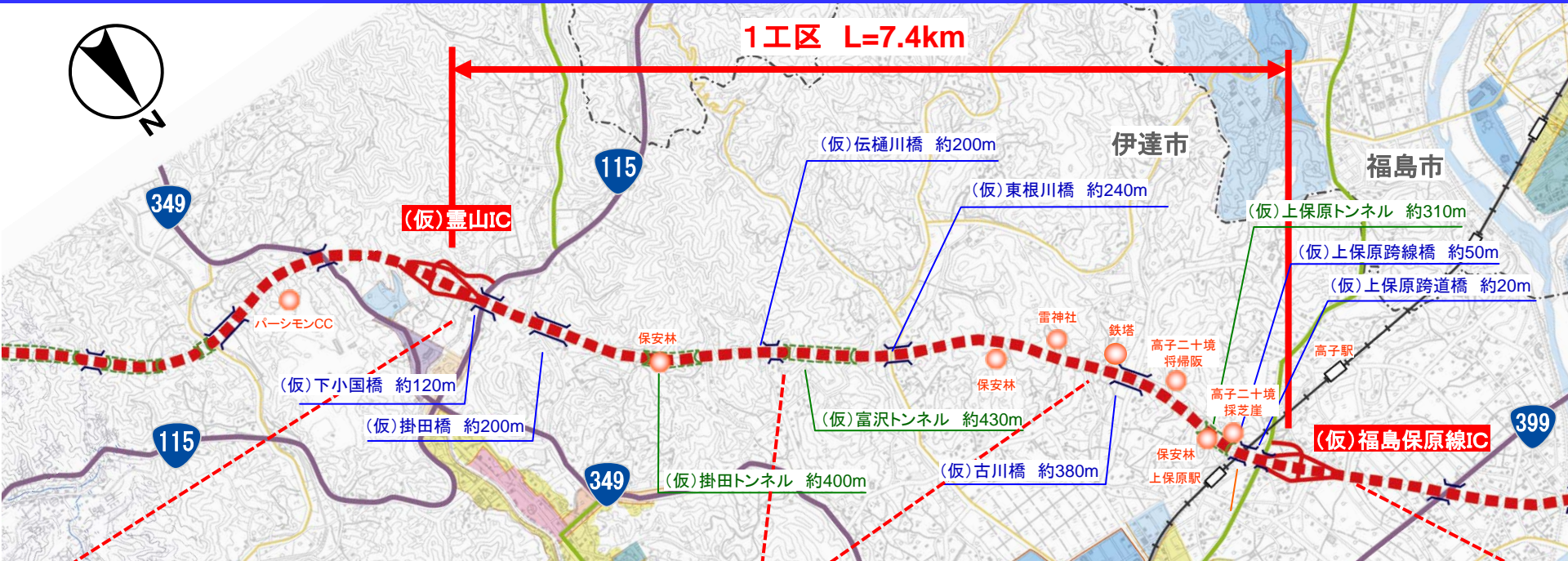
▲立ち入り説明会 桑折町桑折公民館(H25.6.4)

都市計画決定
平成24年7月20日

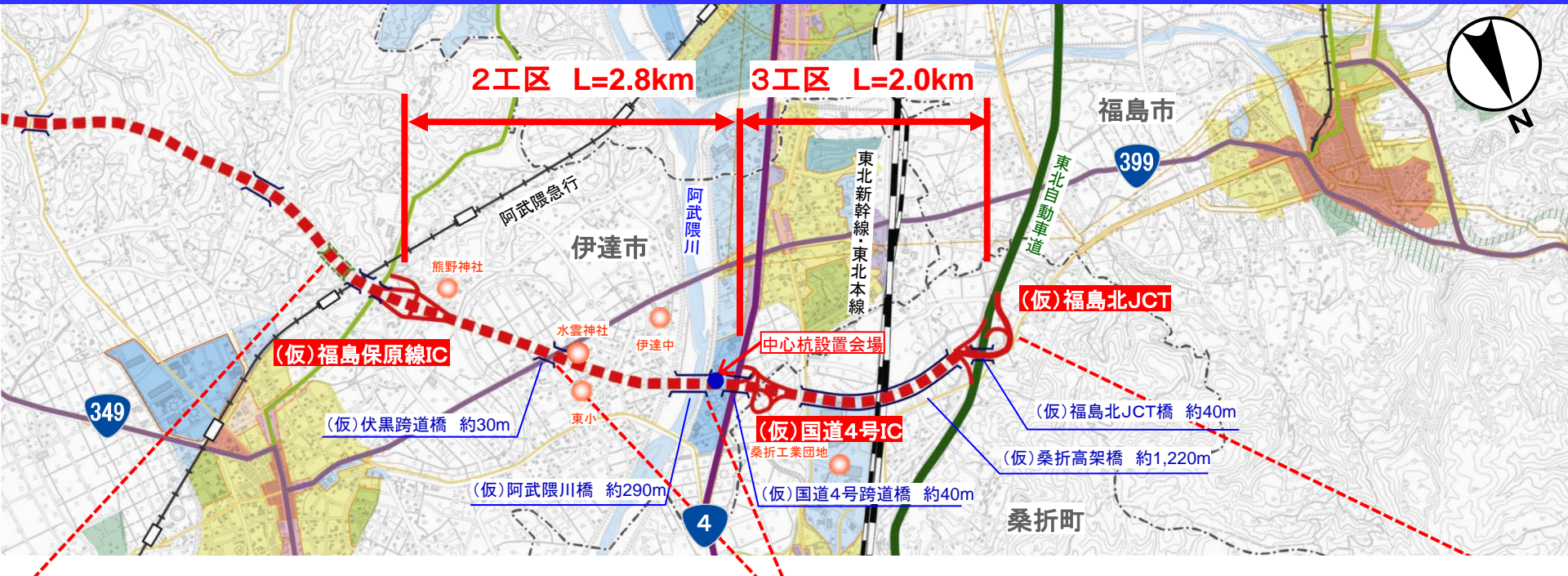
住民説明会を6地区で11回開催し
約750人が参加

立ち入り説明会を7地区で開催し
約350人が参加

1工区 (仮)霊山IC～(仮)福島保原線IC 概要



2・3工区 (仮)福島保原線IC～(仮)福島北JCT 概要



事業予定

今年度の予定

1 計画の説明(土地立入)

事業計画が決まると関係住民に説明を行い協力を求めます。
(5月下旬～6月上旬に実施)



2 路線測量・地盤調査

道路を設計するため地形等の測量や図面の作成、地盤調査を行います。



3 道路の設計

測量図面や地盤調査の結果を基に道路、橋、トンネルの設計を行います。



来年度以降の予定

4 用地幅杭設置

設計に基づき道路建設に必要な用地の範囲を示す杭を打設します。



5 用地の調査

道路建設に必要な土地・建物の調査を行い、用地境界確認のため立会をお願いします。



6 用地価格の説明(契約・支払)

用地調査結果を基に地権者へ価格等について説明を行い、契約合意を得た後補償金の支払を行います。



7 工事

設計に基づいて、道路や橋、トンネルをつくります。



など

事業のスピードを上げる取り組み

復興道路会議



事業調整会議



用地契約会(用地買収の促進)



事業促進PPPの導入(官民連携)

