

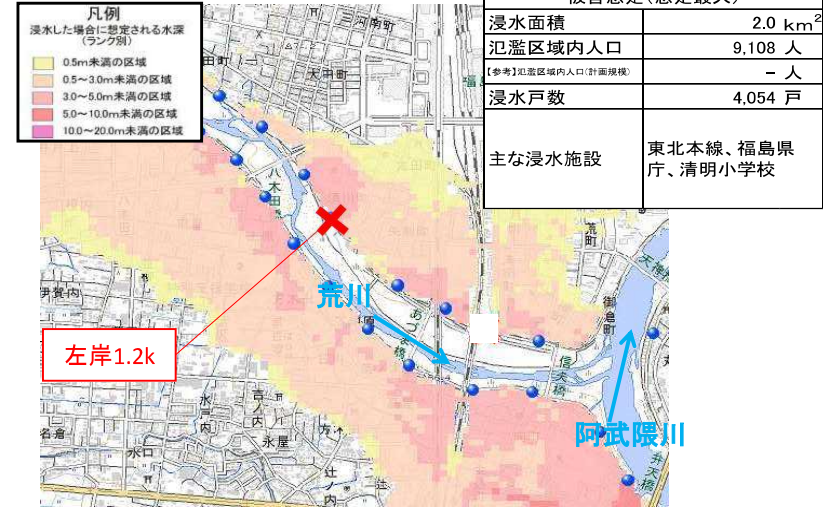
# 水位状況図

阿武隈川水系	あらかわ 荒川	左岸	1.2k	ふくしまけんふくしましすかわちようちさき 福島県福島市須川町地先	福島河川国道事務所	ふくしま ちく 福島地区		
基準水位観測所	やぎた 八木田		危険箇所番号	①	特定区間	-	危険水位(越水)	64.69 m
						堤防状況	完成堤	


○危険箇所付近の斜め写真(1.2k付近)



○浸水範囲



○危険箇所付近の横断面図(1.2k付近)



○危険箇所付近の垂直写真(1.2k付近)





# 水位状況図

阿武隈川水系	あらかわ 荒川	左岸 右岸	0.4k 0.4k	福島県福島市晴明町地先 福島県福島市南町地先	福島河川国道事務所	福島地区		
基準水位観測所	やぎた 八木田		危険箇所番号	②	特定区間	-	危険水位(越水)	64.69 m
						堤防状況	完成堤	

○危険箇所付近の斜め写真(0.4k付近)

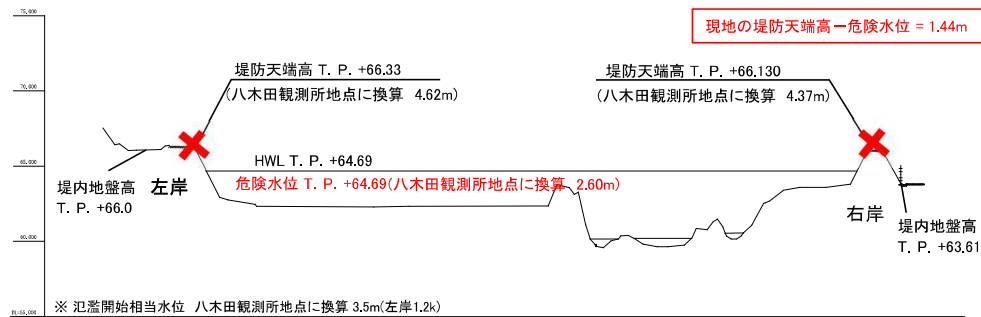


○浸水範囲



○危険箇所付近の横断面図(0.4k付近)

■堤防形状:完成堤



○危険箇所付近の垂直写真(0.4k付近)

