

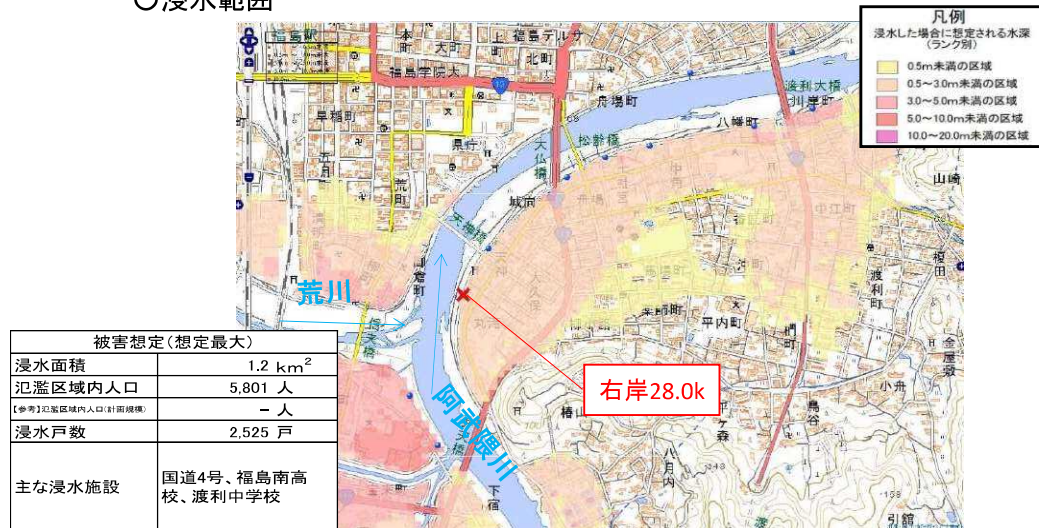
水位状況図

阿武隈川水系	あぶくまがわ 阿武隈川	右岸	28.0k	福島県福島市渡利地先	福島河川国道事務所	福島地区 危険水位(越水)	5.23 m
基準水位観測所	福島			危険箇所番号	①	特定区間	-
						堤防状況	暫定堤

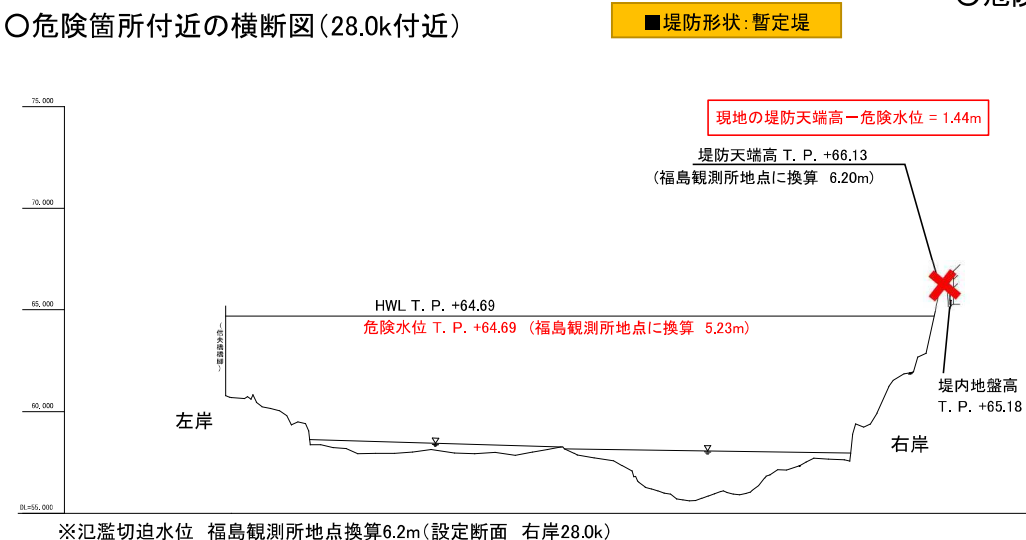
○危険箇所付近の斜め写真(28.0k付近)



○浸水範囲



○危険箇所付近の横断面図(28.0k付近)



○危険箇所付近の垂直写真(28.0k付近)



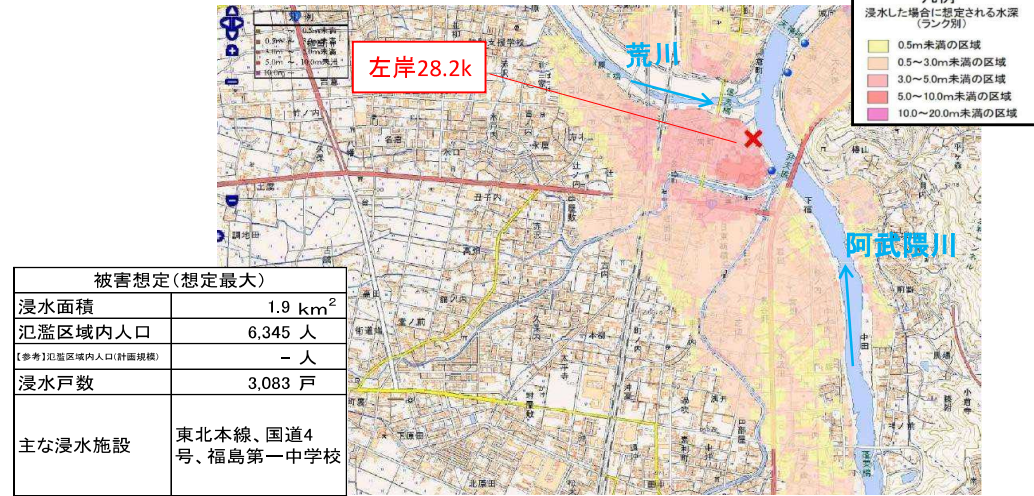
水位状況図

阿武隈川水系	あぶくまがわ 阿武隈川	左岸	28.2k	福島県福島市南町地先	福島河川国道事務所	福島地区	
基準水位観測所	福島		危険箇所番号	①	特定区間	危険水位(越水)	5.22 m
						堤防状況	暫定堤

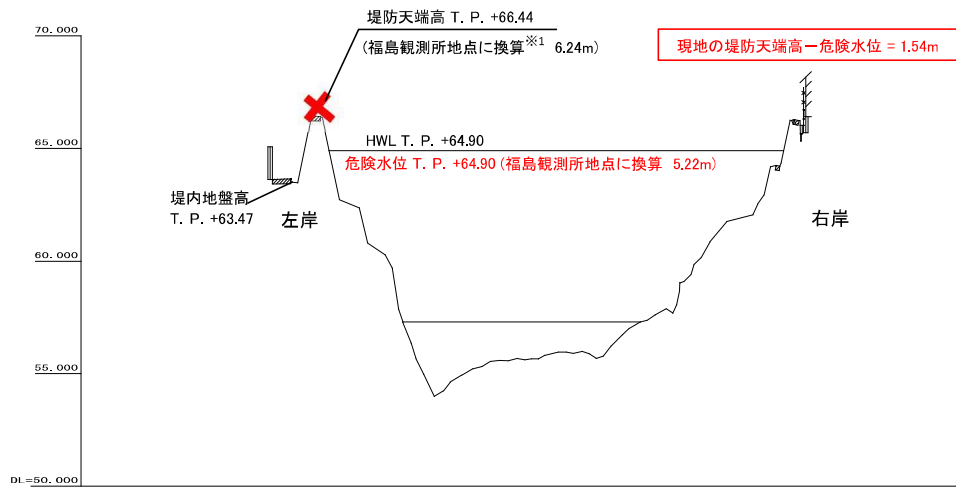
○危険箇所付近の斜め写真(28.2k付近)



○浸水範囲



○危険箇所付近の横断面図(28.2k付近)



※氾濫切迫水位 福島観測所地点換算6.2m(設定断面 右岸28.0k)

○危険箇所付近の垂直写真(28.2k付近)

