



国土交通省

## 福島県の「主要渋滞箇所」の公表について

### 1. 概要

平成24年6月～12月の福島県渋滞対策連絡協議会において検討してきた、福島県内の渋滞箇所について、最新の交通データを基に渋滞が多発している箇所や特定日に混雑している箇所を抽出し、一般の皆様や民間事業者（トラック協会、バス協会、タクシー協会）、道路管理者（県・市町村）からご意見を伺ったうえで、「福島県の主要渋滞箇所」を特定しました。今後、主要渋滞箇所については、最新交通データ及び地域の交通状況を踏まえ、随時見直しを図っていきます。

### 主要渋滞箇所<sup>※</sup>

#### < 一般道路（福島県内） >

■ 143箇所 【4エリア<sup>※1</sup>・26区間<sup>※2</sup>・55箇所<sup>※3</sup>】

#### < 高速道路（東北6県） >

■ 24箇所

※渋滞発生状況等を踏まえ、主要渋滞箇所を「エリア」「区間」「箇所」に分類

※1) エリア…都市部等、混雑区間・箇所が面的に広がっており、複数路線に跨り複数の主要渋滞箇所を含む区域

※2) 区間…交差点等が連担するなど、速度低下箇所が連続しており、複数の主要渋滞箇所を含む区間

※3) 箇所…単独で主要渋滞箇所を形成

特定箇所は、以下アドレス（福島河川国道事務所のホームページのトップ）の「記者発表」コーナーからもご覧いただけます。

URL：<http://www.thr.mlit.go.jp/fukushima/>

### 2. 資料

- ・別紙1：「福島県の主要渋滞箇所」について
- ・別紙2：福島県内主要渋滞箇所図（一般道路）
- ・別紙3：東北管内主要渋滞箇所図（高速道路）

### 3. 配布先：福島県政記者クラブ

### 4. 問合せ先：国土交通省 東北地方整備局 福島河川国道事務所

副所長（道路担当）佐藤 利美（さとう としみ）

調査第二課長 種市 優（たねいち まさる）

電話（代表） 024-546-4331

# 「福島県の主要渋滞箇所」について

## あらまし

福島県渋滞対策連絡協議会

- ・福島県内における道路の渋滞対策を効率的に進めていくために、「福島県渋滞対策連絡協議会」※(以下「協議会」)において、渋滞箇所の的確な把握方法について検討しました。
- ・このたび、検討結果を踏まえ、最新データによる検証、パブリックコメントの実施、民間事業者、道路管理者からご意見を伺ったうえで、道路利用者のみなさまが実感している渋滞箇所等を「福島県の主要渋滞箇所」として特定しました。

H24.6 第1回協議会

H24.8 第2回協議会

H24.11 第3回協議会

H24.12 第4回協議会

福島県の主要渋滞箇所 特定

※「福島県渋滞対策連絡協議会」の構成員

国土交通省東北地方整備局、国土交通省東北運輸局、福島県、東日本高速道路株式会社東北支社、福島県警察本部、福島市、会津若松市、郡山市、いわき市、白河市、喜多市、相馬市、南相馬市、(社)福島県トラック協会、(社)福島県バス協会、(社)福島県タクシー協会

## これまでの取り組み

- ・道路利用者と協議会の双方の意見を踏まえて、地域全体として実感している渋滞箇所を特定しました。
- ① 協議会の意見  
最新のITS技術を有効活用して、客観的かつ効率的に渋滞箇所を抽出しました。
  - ② 道路利用者等の意見  
パブリックコメントにより、一般市民の他、関係自治体、地域の企業等から、幅広く意見を頂きました。

### 素案の選定（協議会の意見）

- ・客観的データに基づき、渋滞発生箇所を抽出
- ・地域における交通特性を考慮した抽出方法を検討


### パブリックコメントの実施（道路利用者等の意見）

- ・道路利用者の実感を確認するために、交差点に加えて区間評価したものを提示
- ・最新データや現地状況により渋滞状況を確認

### 「地域の主要渋滞箇所」の特定

- ・都市部等において、交差点が連担するなど集中する渋滞箇所は、区間またはエリアに分類

パブリックコメント時の HP



### 最新の ITS 技術を有効活用

- ・道路利用者の移動情報(プローブデータ・交通量)を収集・分析
- ・速度低下等の道路交通状況を客観的かつ効率的に把握



## 今後の予定

- ・ソフト・ハードも含めた対策の検討を進めます。
- ・今後、主要渋滞箇所については、最新交通データ及び地域の交通状況を踏まえ、随時見直しを図っていきます。

# 福島県内主要渋滞箇所図（一般道路）

※ 〇の詳細図に含まれない主要渋滞箇所

## ■ 区間

区間名	箇所名
1 国道4号 (女石交差点～米村道北交差点)	薄葉交差点 米村道北交差点
2 喜多方停車場線・喜多方河東線 (喜多方駅前交差点～台交差点)	台交差点
3 本宮岩代線 (荒町交差点～昭代橋東交差点)	昭代橋東交差点
4 国道349号 (川原田交差点～飯坂交差点)	川原田交差点
5 国道115号 (堅田中丸交差点～猪苗代磐梯高原IC)	堅田中丸交差点

## ■ 箇所

箇所名
1 池下交差点
2 上願交差点
3 女石交差点
4 館柄前交差点
5 不時沼交差点
6 鏡石町役場入口交差点
7 大内宿(湯野上)交差点
8 五色沼入口交差点
9 泉崎交差点
10 矢吹中町交差点
11 大隅交差点

## 凡例

<主要渋滞箇所>

- 箇所
- ◀▶ 箇所(踏切)
- 区間
- エリア

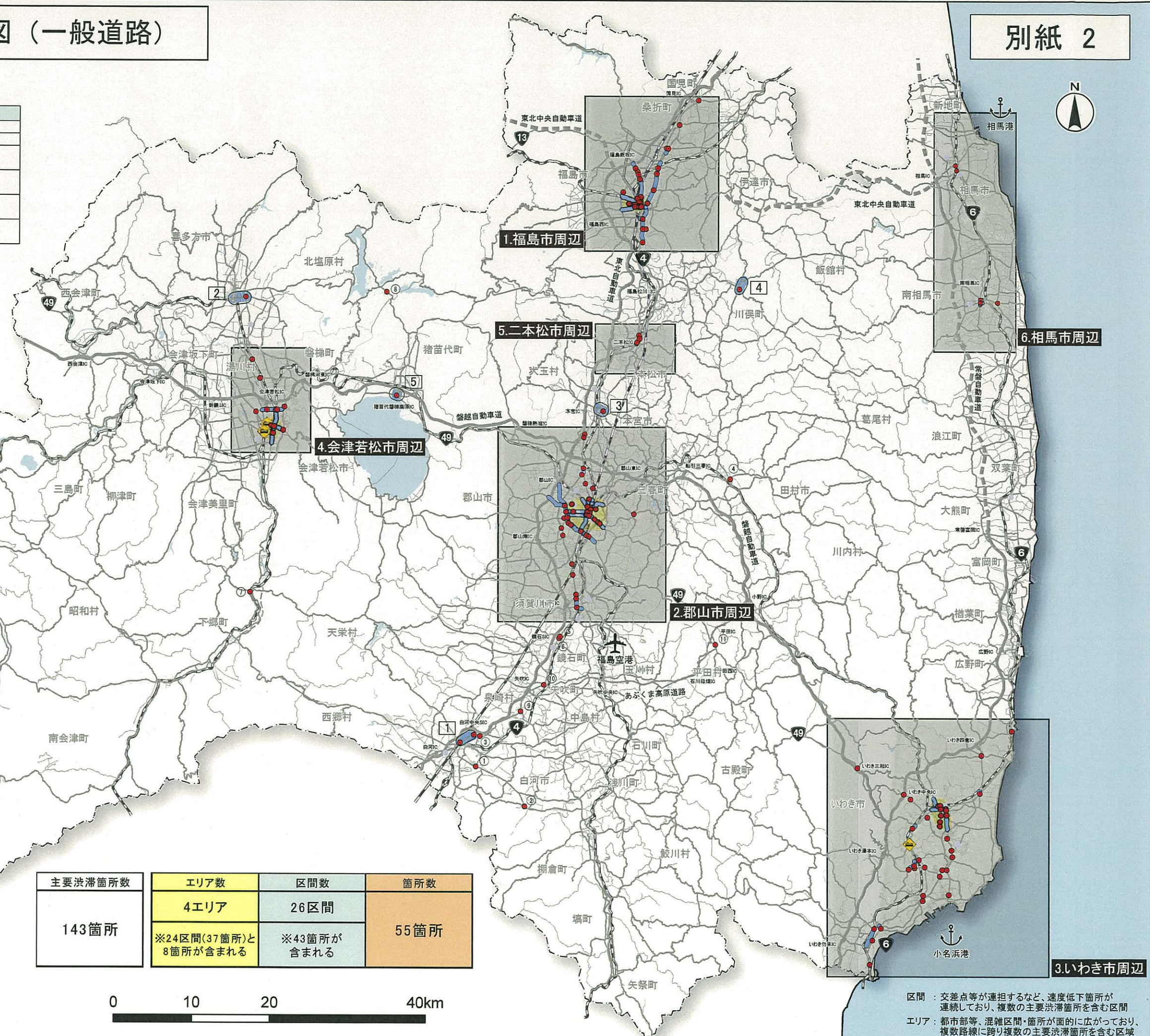
<道路種別>

- 高速道路
- 一般県道以上
- 市町村道

● 主な大規模商業施設

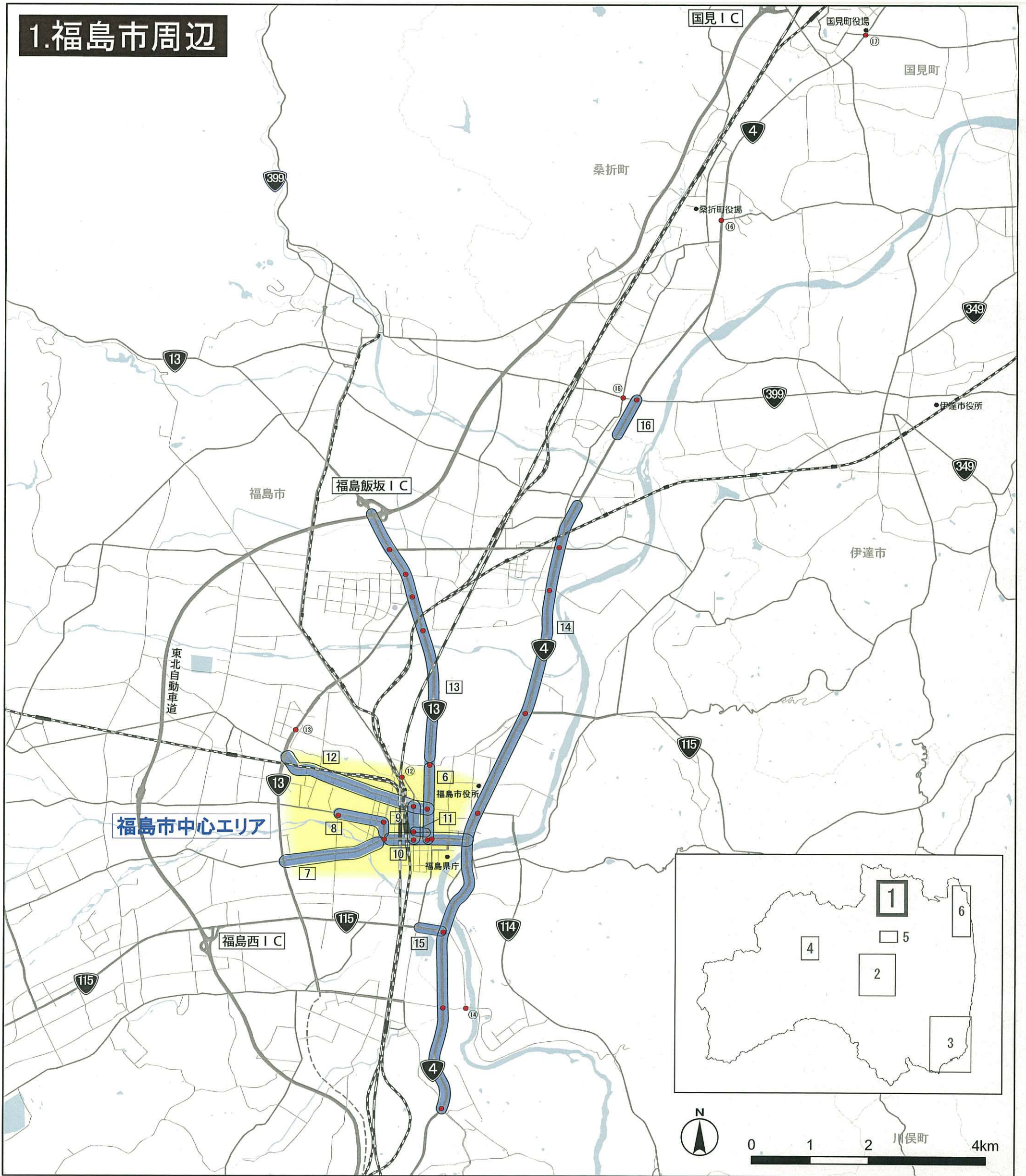
主要渋滞箇所数	エリア数	区間数	箇所数
143箇所	4エリア	26区間	55箇所
	※24区間(37箇所)と 8箇所が含まれる	※43箇所が 含まれる	

0 10 20 40km



区間：交差点等が連担するなど、速度低下箇所が連続しており、複数の主要渋滞箇所を含む区間  
 エリア：都市部等、混雑区間・箇所が面的に広がっており、複数路線に跨り複数の主要渋滞箇所を含む区域

# 1. 福島市周辺



## ■ 区間

区間名	箇所名
6 一般国道13号 (あづま陸橋東交差点～中央郵便局前交差点)	中央郵便局前交差点 あづま陸橋東交差点 陣場町交差点
7 福島微温湯線 (あづま陸橋西交差点～体育館入口交差点)	あづま陸橋西交差点
8 福島吾妻裏磐梯線 (あづま陸橋西交差点～八百善商店北交差点)	あづま陸橋西交差点 八百善商店北交差点 三河南町交差点
9 福島飯坂線 (福島駅前交差点～西町交差点)	福島駅前交差点 福島駅前交差点 西町交差点
10 一般国道13号・福島吾妻裏磐梯線 (舟場町交差点～あづま陸橋西交差点)	本町南交差点 あづま陸橋東交差点 福島駅前交差点 あづま陸橋西交差点
11 福島停車場線 (福島駅前交差点～栄町交差点)	福島駅前交差点
12 庭坂福島線 (笹木野北中谷地交差点～陣場町交差点)	西町交差点 陣場町交差点

区間名	箇所名
13 一般国道13号 (中央郵便局前交差点～福島北警察署入口交差点)	西道路入口交差点 北矢野目交差点 壁谷沢交差点 福島北警察署入口交差点 鳥谷野交差点 黒岩交差点 伏拝交差点 仲間町交差点 岩谷下交差点 鎌田交差点 北幹線東入口交差点
14 一般国道4号 (伏拝交差点～福島市境)	鳥谷野交差点 伊達交差点
15 国道115号 (鳥谷野交差点～郷野目交差点)	鳥谷野交差点
16 一般国道4号 (伊達交差点～諏訪野団地入口交差点)	伊達交差点

## ■ 箇所

箇所名
12 曾根田交差点
13 中環橋西交差点
14 蓮葉橋西交差点
15 片町交差点
16 上郡交差点
17 国見町役場前交差点

## 凡例

<主要渋滞箇所>

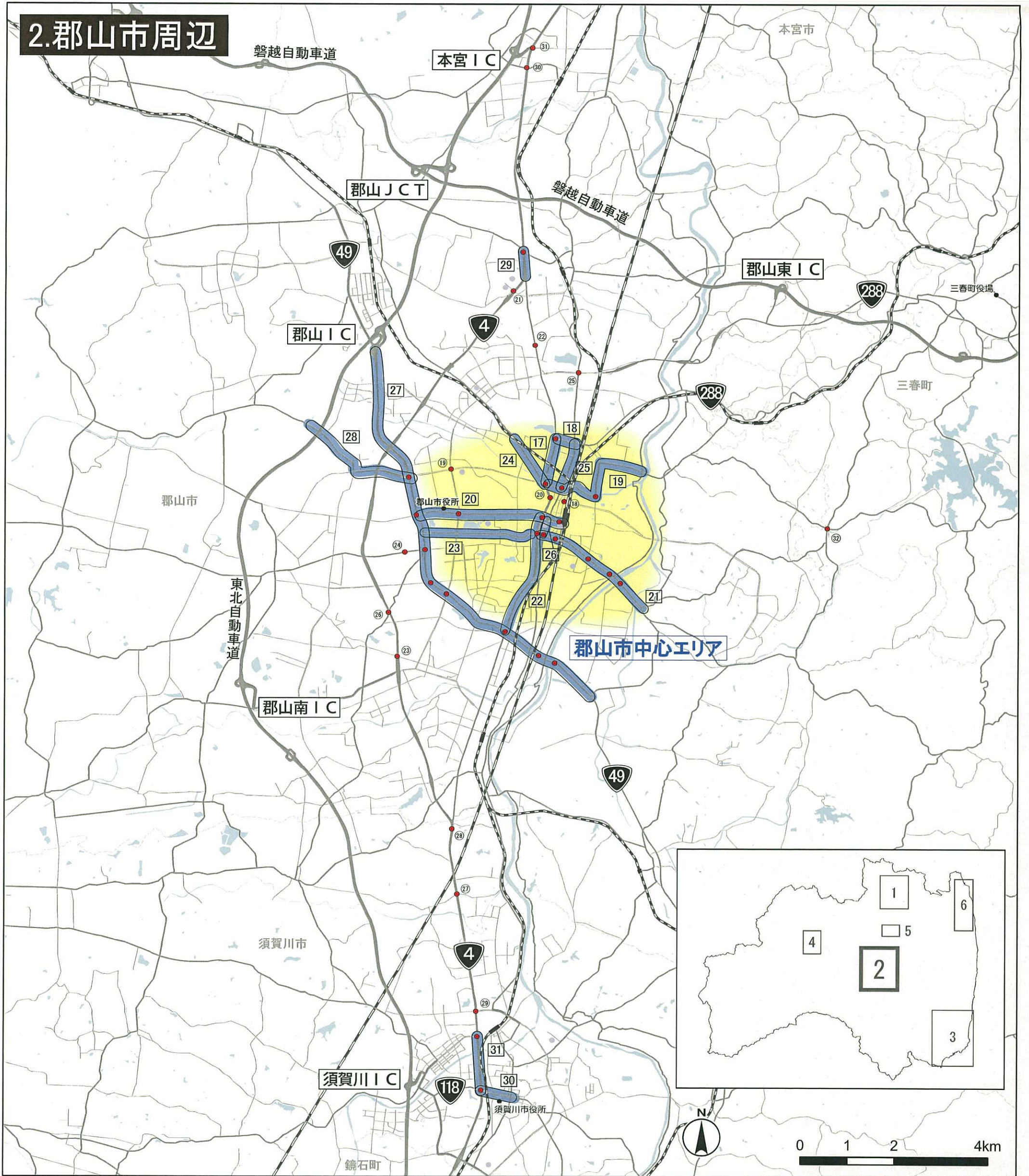
- 箇所
- ◆ 箇所(踏切)
- 区間
- エリア

<道路種別>

- 高速道路
- 一般県道以上
- 市町村道
- 主な大規模商業施設

区間：交差点等が連担するなど、速度低下箇所が連続しており、複数の主要渋滞箇所を含む区間  
 エリア：都市部等、混雑区間・箇所が面的に広がっており、複数路線に跨り複数の主要渋滞箇所を含む区域

# 2. 郡山市周辺



## ■ 区間

区間名	箇所名
17 一般国道4号 (若葉町交差点～三春街道入口交差点)	若葉町交差点 三春街道入口交差点
18 一般国道288号 (三春街道入口交差点～富久山久保田交差点)	三春街道入口交差点
19 郡山大越線 (若葉町交差点～阿久津交差点)	若葉町交差点 安積橋南交差点 横塚三丁目交差点
20 河内郡山線、郡山停車場線 (郡山駅前交差点～開成山交差点)	郡山駅前交差点 郡山駅入口交差点 豊田町交差点 開成山交差点
21 小野郡山線 (大平入口交差点～消防署南交差点)	東北工業前交差点 水門町交差点 芳賀小学校入口交差点 東橋西交差点 ショッピングパーク前交差点
22 一般国道4号 (郡山警察署前交差点～郡山駅入口交差点)	消防署南交差点 郡山警察署前交差点 消防署南交差点 郡山駅入口交差点
23 郡山湖南線 (消防署南交差点～開成二丁目交差点)	消防署南交差点

区間名	箇所名
24 荒井郡山線、うねめ通り (若葉町交差点～磐越西線踏切交差点)	若葉町交差点
25 須賀川二本松線 (富久山久保田交差点～安積橋南交差点)	安積橋南交差点
26 須賀川二本松線 (ショッピングパーク前交差点～中町交差点)	ショッピングパーク前交差点
27 一般国道49号 (金屋上川原交差点～郡山ICランプ)	郡山警察署前交差点 葉根屋敷交差点 開成六丁目交差点 金山橋西交差点 開成三丁目交差点 開成山交差点 桑野三丁目交差点 日大入口交差点
28 河内郡山線 (片平町の場交差点～桑野三丁目交差点)	桑野三丁目交差点
29 一般国道4号 (日和田ランプ～荒池下交差点)	荒池下交差点
30 一般国道118号 (大黒町交差点～市役所前交差点)	大黒町交差点
31 一般国道4号 (大黒町交差点～須賀川駅入口交差点)	大黒町交差点 須賀川駅入口交差点

## ■ 箇所

箇所名
18 大町二丁目交差点
19 並木一丁目交差点
20 大町交差点
21 日和田ショッピングセンター西交差点
22 八山田辻道交差点
23 大池北(柴宮交差点)
24 開成小学校南入口交差点
25 福原交差点
26 仁池向交差点
27 滑川交差点
28 十貫内交差点
29 池下交差点
30 荒井交差点
31 本宮IC入口交差点
32 斎藤交差点

## 凡例

<主要渋滞箇所>

● 箇所

◆ 箇所(踏切)

■ 区間

■ エリア

<道路種別>

— 高速道路

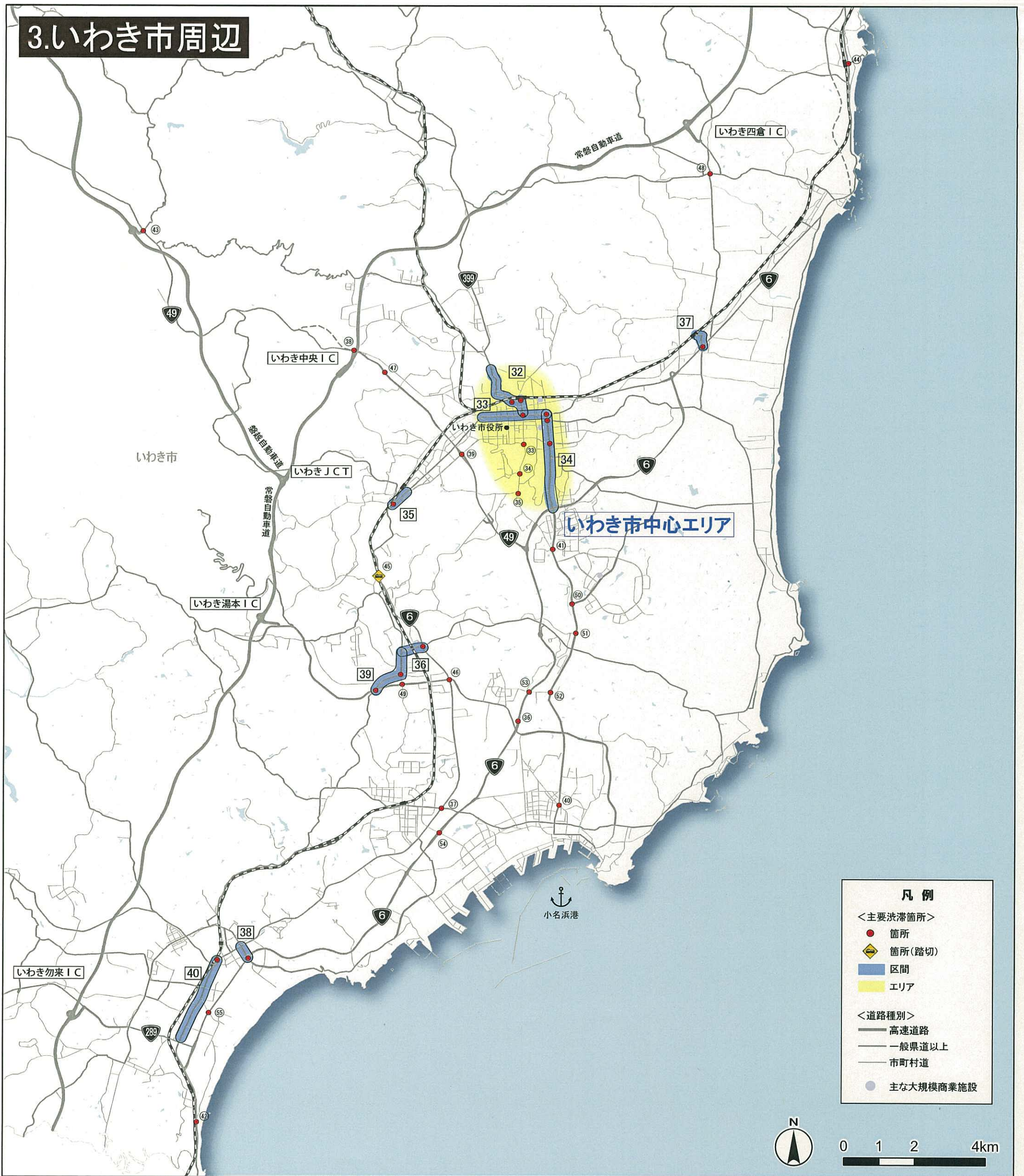
— 一般県道以上

— 市町村道

● 主な大規模商業施設

区間：交差点等が連担するなど、速度低下箇所が連続しており、複数の主要渋滞箇所を含む区間  
 エリア：都市部等、混雑区間・箇所が面的に広がっており、複数路線に跨り複数の主要渋滞箇所を含む区域

# 3.いわき市周辺



**凡例**

<主要渋滞箇所>

- 箇所
- ◆ 箇所(踏切)
- 区間
- エリア

<道路種別>

- 高速道路
- 一般県道以上
- 市町村道

● 主な大規模商業施設



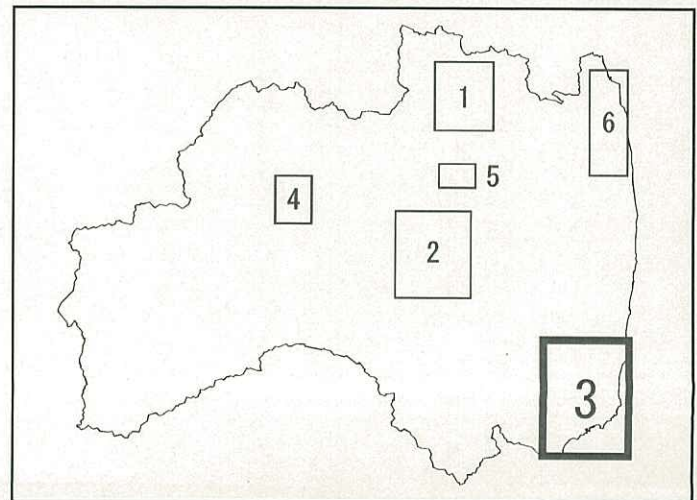
## ■ 区間

区間名	箇所名
32 国道399号 (北目町交差点～いわき駅前交差点)	十五町目交差点 田町交差点 いわき駅前交差点
33 国道6号 (内郷御台境交差点～正内町交差点)	十五町目交差点 正内町交差点
34 小名浜平線 (正内町交差点～常磐バイパス交差点)	正内町交差点 三倉交差点 三倉橋南交差点
35 国道6号 (一の坪交差点～内郷駅入口交差点)	一の坪交差点
36 江名常磐線 (常磐交番前交差点～堀田交差点)	常磐交番前交差点
37 草野停車場線 (草野駅歩道橋交差点～草野駅前)	草野歩道橋交差点
38 日立いわき線 (碓田西交差点～八反田交差点)	碓田西交差点
39 常磐勿来線 (堀田交差点～赤町田交差点)	下湯長谷交差点 菅町田交差点
40 常磐勿来線 (鶴ヶ町交差点～本町交差点)	本町交差点

## ■ 箇所

箇所名
33 競輪場入口交差点
34 明治団地南入口交差点
35 福島高専北交差点
36 住吉交差点
37 泉町交差点
38 いわき中央IC交差点
39 番匠地交差点
40 小名浜花畑町交差点
41 若葉台入口交差点
42 御城前交差点
43 いわき三和IC交差点
44 久ノ浜駅前交差点
45 上町踏切
46 下船尾交差点
47 上好間惣滑交差点
48 戸田交差点
49 大夫交差点
50 いわきニュータウン南入口交差点

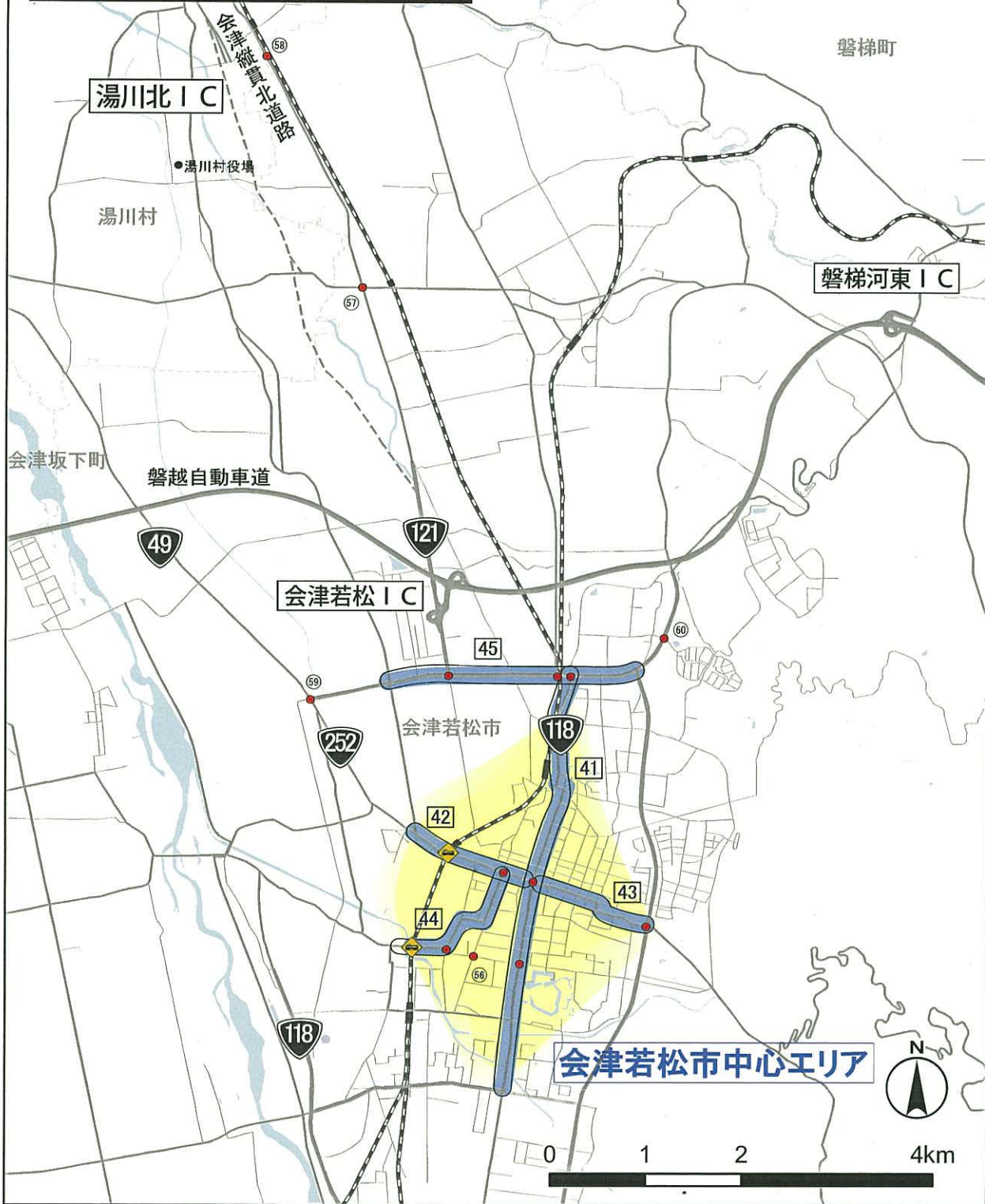
箇所名
51 米田入口交差点
52 鹿島町船戸交差点
53 林城交差点
54 泉町六枚内交差点
55 鶴ノ巣交差点



区間：交差点等が連担するなど、速度低下箇所が連続しており、複数の主要渋滞箇所を含む区間  
 エリア：都市部等、混雑区間・箇所が面的に広がっており、複数路線に跨り複数の主要渋滞箇所を含む区域

# 4.会津若松市周辺

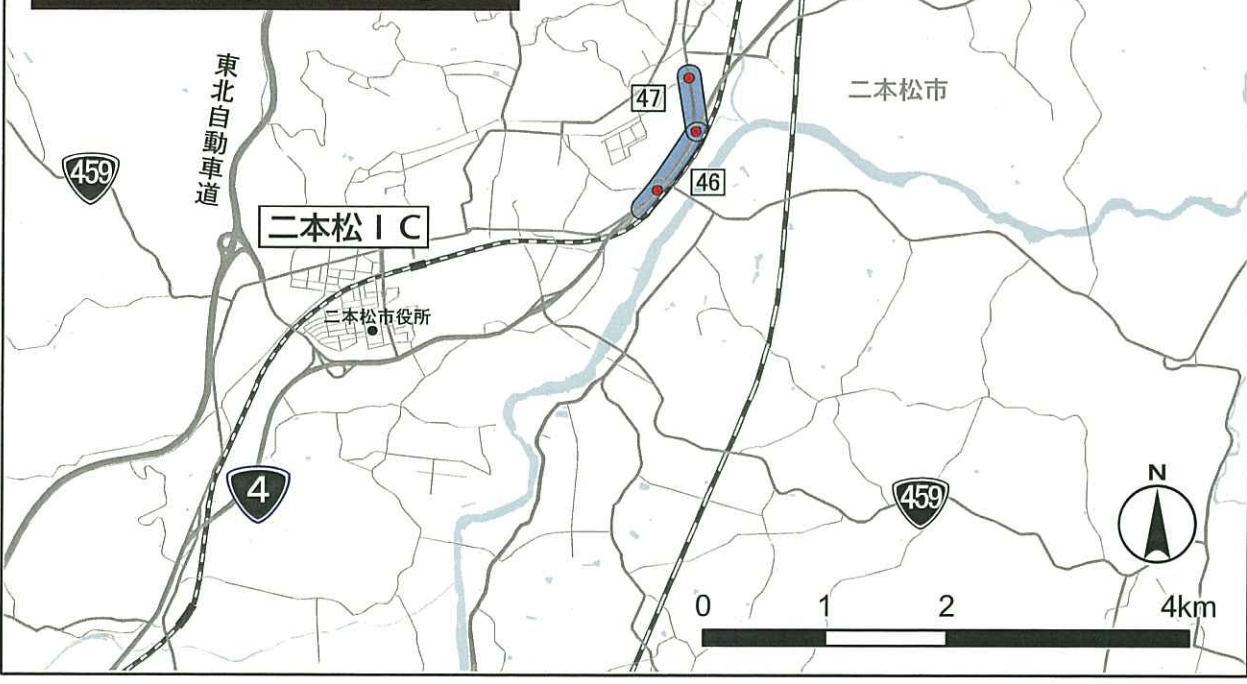
喜多方市



# 6.相馬市周辺



# 5.二本松市周辺



区間名	箇所名
41 一般国道118号 (年賀町交差点～北柳原交差点)	追手町交差点 神明通り北交差点
42 一般国道118号 (若宮交差点～神明通り北交差点)	第一坂下街道路切 七日町交差点 神明通り北交差点
43 湯川大町線 (神明通り北交差点～千石町交差点)	神明通り北交差点 千石町交差点
44 会津若松三島線 (七日町交差点～新横町踏切)	七日町交差点 新横町踏切 駒通寺通り南交差点
45 一般国道49号 (郷ノ原交差点～達摩交差点)	北柳原交差点 上荒久田交差点 観音前交差点
46 国道4号 (檀戸分合流部～油井交差点)	油井交差点 安達ヶ原入口交差点
47 福島安達線 (油井交差点～野辺交差点)	油井交差点 野辺交差点
48 原町浪江線 (市役所入口交差点～南町二丁目交差点)	四ツ葉交差点 市役所入口交差点
49 原町川俣線 (市役所入口交差点～大町交差点)	市役所入口交差点
50 小浜字町線 (四ツ葉交差点～栄町二丁目交差点)	四ツ葉交差点

箇所名
56 竹田病院前交差点
57 十文字交差点
58 松川交差点
59 中沢交差点
60 居合団地入口交差点
61 大町交差点
62 中野接町交差点
63 高見町交差点

**凡例**

<主要渋滞箇所>

- 箇所
- ◆ 箇所(踏切)

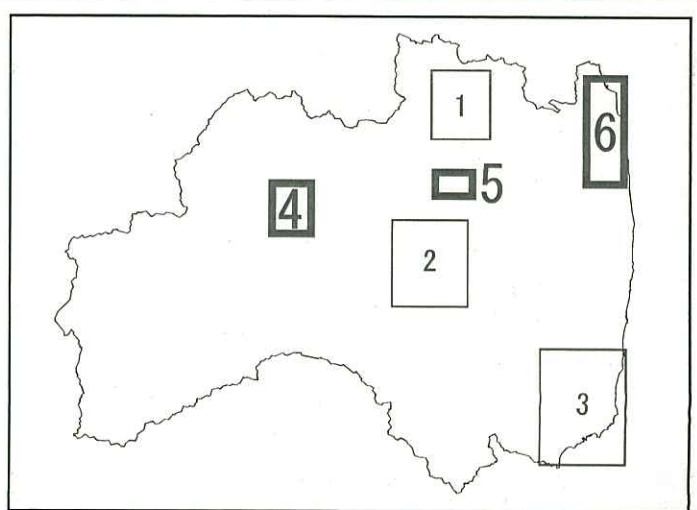
<区間>

- 区間
- エリア

<道路種別>

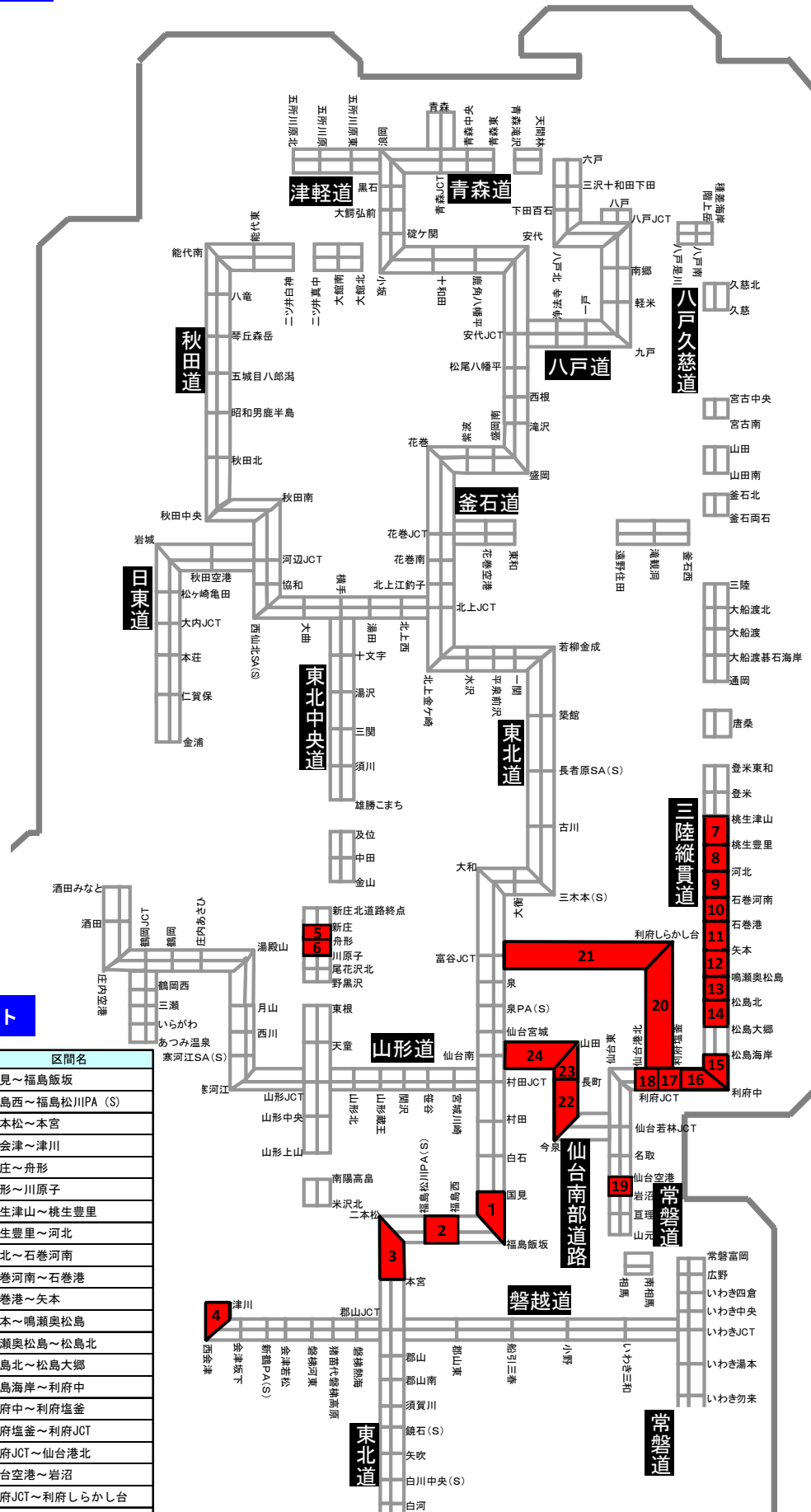
- 高速道路
- 一般県道以上
- 市町村道

● 主な大規模商業施設



区間：交差点等が連担するなど、速度低下箇所が連続しており、複数の主要渋滞箇所を含む区間  
 エリア：都市部等、混雑区間・箇所が面的に広がっており、複数路線に跨り複数の主要渋滞箇所を含む区域

主要渋滞箇所位置図



主要渋滞箇所

主要渋滞箇所リスト

路線名	区間名
1	東北縦貫自動車道 国見～福島飯坂
2	東北縦貫自動車道 福島西～福島松川PA (S)
3	東北縦貫自動車道 二本松～本宮
4	磐越自動車道 西会津～津川
5	東北中央自動車道 新庄～舟形
6	東北中央自動車道 舟形～川原子
7	三陸縦貫自動車道 桃生津山～桃生豊里
8	三陸縦貫自動車道 桃生豊里～河北
9	三陸縦貫自動車道 河北～石巻河南
10	三陸縦貫自動車道 石巻河南～石巻港
11	三陸縦貫自動車道 石巻港～矢本
12	三陸縦貫自動車道 矢本～鳴瀬奥松島
13	三陸縦貫自動車道 鳴瀬奥松島～松島北
14	三陸縦貫自動車道 松島北～松島大郷
15	三陸縦貫自動車道 松島海岸～利府中
16	三陸縦貫自動車道 利府中～利府塩釜
17	三陸縦貫自動車道 利府塩釜～利府JCT
18	三陸縦貫自動車道 利府JCT～仙台港北
19	常磐自動車道 仙台空港～岩沼
20	仙台北部道路 利府JCT～利府しらかし台
21	仙台北部道路 利府しらかし台～富谷JCT
22	仙台南部道路 今泉～長町
23	仙台南部道路 長町～山田
24	仙台南部道路 山田～仙台南

※注意：上下線のいずれかの方向でも渋滞している区間を表しています。