

山形県の「主要渋滞箇所」の公表について

平成24年6月～12月の山形県渋滞対策推進協議会において検討してきた山形県内の渋滞箇所について、最新の交通データを基に渋滞が多発している箇所や特定日に混雑している箇所を抽出し、一般の皆様や民間事業者（トラック協会、バス協会、タクシー協会）、道路管理者（県・市町村）からご意見を伺ったうえで、「山形県の主要渋滞箇所」を特定しました。今後、主要渋滞箇所については、最新交通データ及び地域の交通状況を踏まえ、随時見直しを図っていきます。

主要渋滞箇所[※]

< 一般道路（山形県内） >

■ 115箇所 【3エリア^{※1}・20区間^{※2}・20箇所^{※3}】

< 高速道路（東北6県） >

■ 24箇所

※渋滞発生状況等を踏まえ、主要渋滞箇所を「エリア」「区間」「箇所」に分類

※1) エリア…都市部等、混雑区間・箇所が面的に広がっており、複数路線に跨り複数の主要渋滞箇所を含む区域

※2) 区間…交差点等が連担するなど、速度低下箇所が連続しており、複数の主要渋滞箇所を含む区間

※3) 箇所…単独で主要渋滞箇所を形成

特定箇所はホームページ上でご覧いただけます。

URL : <http://www.thr.mlit.go.jp/yamagata/> (山形河川国道事務所)

<http://www.thr.mlit.go.jp/sakata/> (酒田河川国道事務所)

○添付資料

別紙1: 「山形県の主要渋滞箇所」について

別紙2: 山形県内主要渋滞箇所図（一般道路）

別紙3: 東北管内主要渋滞箇所図（高速道路）

< 山形県政記者クラブ >

【山形県渋滞対策推進協議会 事務局】

- ・国土交通省 東北地方整備局 山形河川国道事務所 調査第二課
- ・国土交通省 東北地方整備局 酒田河川国道事務所 調査第二課
- ・山形県 県土整備部 道路課

<問い合わせ先> 山形河川国道事務所 調査第二課長 橋本 023-688-8940

酒田河川国道事務所 調査第二課長 鈴木 0234-27-3494

「山形県の主要渋滞箇所」について

あらまし

山形県渋滞対策推進協議会

- ・山形県内における道路の渋滞対策を効率的に進めていくために、「山形県渋滞対策推進協議会」※(以下「協議会」)において、渋滞箇所の的確な把握方法について検討しました。
- ・このたび、検討結果を踏まえ、最新データによる検証、パブリックコメントの実施、民間事業者、道路管理者からご意見を伺ったうえで、道路利用者のみなさまが実感している渋滞箇所等を「山形県の主要渋滞箇所」として特定しました。

H24.6 第1回協議会

H24.8 第2回協議会

H24.11 第3回協議会

H24.12 第4回協議会

山形の主要渋滞箇所 特定

※「山形県渋滞対策推進協議会」の構成

国土交通省東北地方整備局、国土交通省東北運輸局、山形県、東日本高速道路株式会社東北支社、山形県警察本部
山形市、米沢市、鶴岡市、酒田市、新庄市、上山市、長井市、天童市、東根市、村山市、寒河江市、尾花沢市、南陽市、
中山町、河北町、高畠町、三川町、山形県トラック協会、山形県バス協会、山形県ハイヤー協会、山形地区ハイヤー協議会

これまでの取り組み

- ・道路利用者と協議会の双方の意見を踏まえて、地域全体として実感している渋滞箇所を特定しました。


パブリックコメント時の HP

① 協議会の意見

最新のITS技術を有効活用して、客観的かつ効率的に渋滞箇所を抽出しました。

② 道路利用者等の意見

パブリックコメントにより、一般道路利用者の他、関係自治体、トラック協会、バス協会、ハイヤー協会等から、幅広く意見を頂きました。



素案の選定（協議会の意見）

- ・客観的データに基づき、渋滞発生箇所を抽出
- ・地域における交通特性を考慮した抽出方法を検討

パブリックコメントの実施（道路利用者等の意見）

- ・道路利用者の実感を確認するために、交差点に加えて区間評価したものを提示
- ・最新データ等により渋滞状況を確認

「地域の主要渋滞箇所」の特定

- ・都市部等において、交差点が連担するなど集中する渋滞箇所は、区間またはエリアに分類

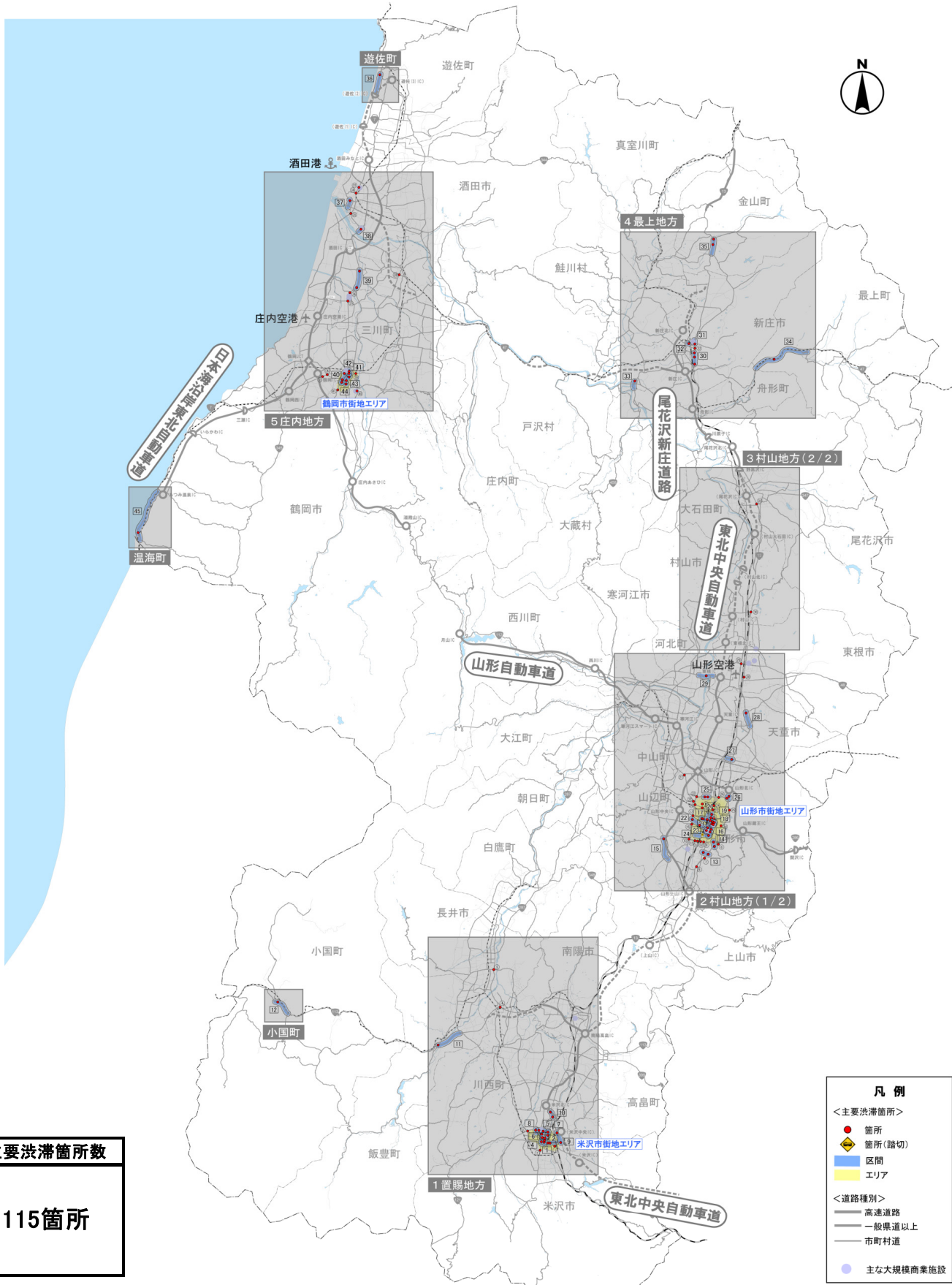
最新のITS技術を有効活用

- ・道路利用者の移動情報(プローブデータ・交通量)を収集・分析
- ・速度低下等の道路交通状況を客観的かつ効率的に把握



今後の予定

- ・対策検討に向けて、議論を進めます。
- ・今後、主要渋滞箇所については、最新交通データ及び地域の交通状況を踏まえ、随時見直しを図っていきます。



主要渋滞箇所数

115箇所

エリア数	区間数	箇所数
3エリア	20区間	20箇所
※25区間(45箇所)と23箇所が含まれる	※27箇所が含まれる	

凡例

<主要渋滞箇所>

- 箇所
- 箇所(踏切)
- 区間
- エリア

<道路種別>

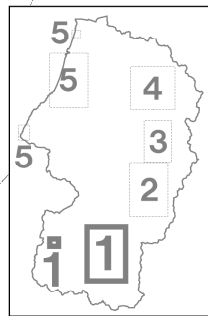
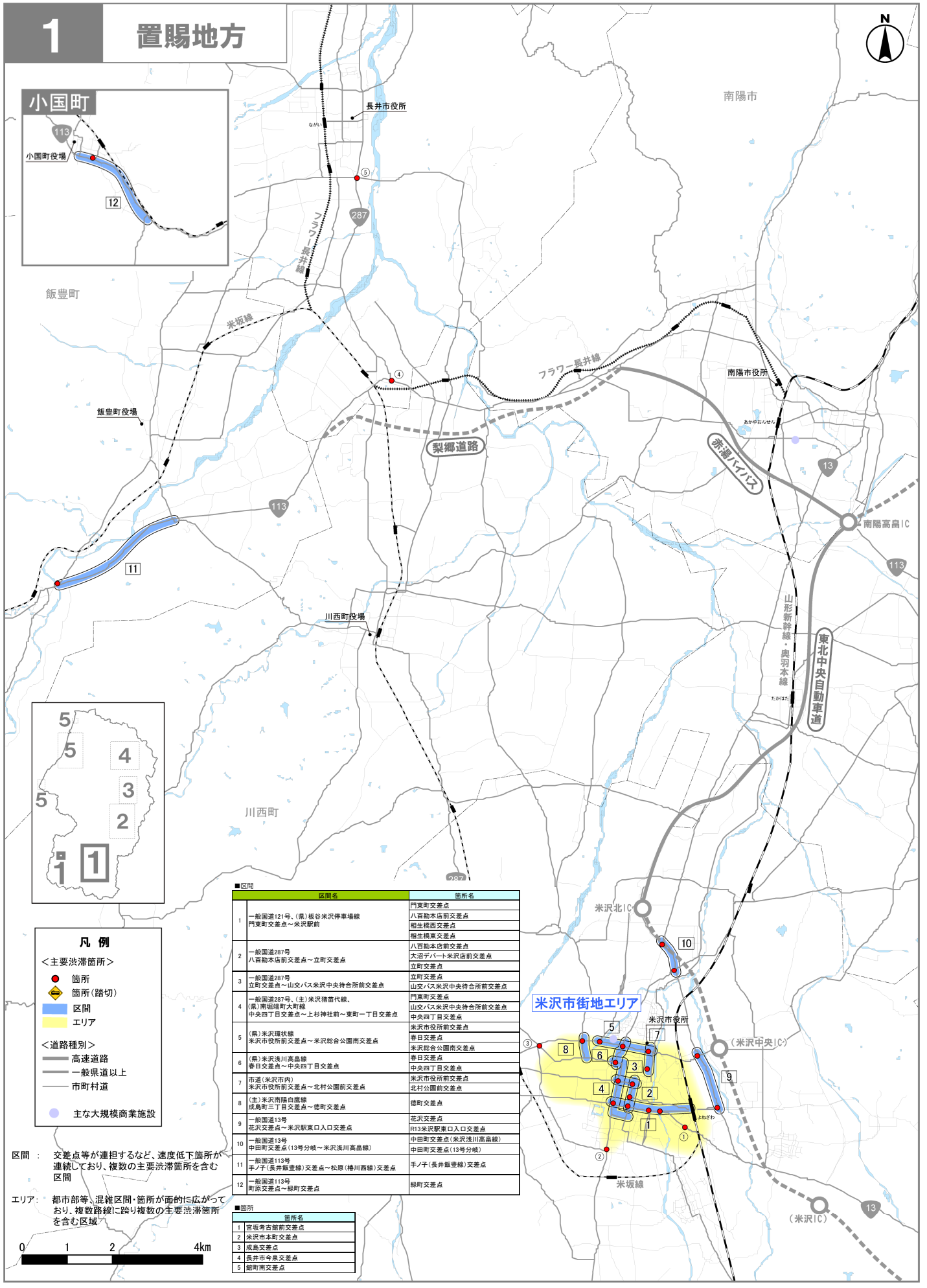
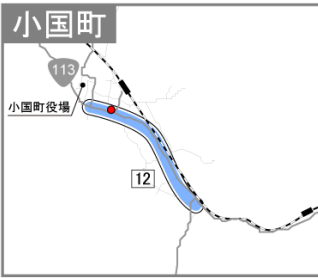
- 高速道路
- 一般県道以上
- 市町村道
- 主な大規模商業施設

区間: 交差点等が連担するなど、速度低下箇所が連続しており、複数の主要渋滞箇所を含む区間

エリア: 都市部等、混雑区間・箇所が面的に広がっており、複数路線に跨り複数の主要渋滞箇所を含む地域

1

置賜地方



- 凡例**
- 箇所
 - ◆ 箇所(踏切)
 - 区間
 - エリア
- <道路種別>**
- 高速道路
 - 一般国道以上
 - 市町村道
- 主な大規模商業施設

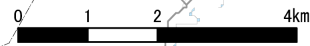
区間： 交差点等が連担するなど、速度低下箇所が連続しており、複数の主要渋滞箇所を含む区間

エリア： 都市部等、混雑区間・箇所が面的に広がっており、複数路線に跨り複数の主要渋滞箇所を含む区域

区間	区間名	箇所名
1	一般国道12号、(東)栃谷米沢停車場線 門東町交差点～米沢駅前	門東町交差点
		八百助本店前交差点
		相生橋西交差点
2	一般国道287号 八百助本店前交差点～立町交差点	八百助本店前交差点
		天沼子ハート米沢店前交差点
3	一般国道287号 立町交差点～山交バス米沢中央待合所前交差点	立町交差点
		山交バス米沢中央待合所前交差点
4	一般国道287号、(主)米沢糖苗代線、 (東)南郷端町大町線 中央四丁目交差点～上杉神社前～東町一丁目交差点	門東町交差点
		山交バス米沢中央待合所前交差点
		中央四丁目交差点
5	(東)米沢環状線 米沢市役所前交差点～米沢総合公園南交差点	米沢市役所前交差点
		春日交差点
6	(東)米沢浅川高畠線 春日交差点～中央四丁目交差点	米沢総合公園南交差点
		春日交差点
7	市道(米沢市内) 米沢市役所前交差点～北村公園前交差点	春日交差点
		中央四丁目交差点
8	(主)米沢雨降白黒線 成島町三丁目交差点～徳町交差点	米沢市役所前交差点
		北村公園前交差点
9	一般国道13号 花沢交差点～米沢駅東口入口交差点	徳町交差点
		花沢交差点
10	一般国道13号 中田町交差点(13号分岐～米沢浅川高畠線)	R13米沢駅東口入口交差点
		中田町交差点(13号分岐)
11	一般国道119号 手ノ子(長井飯豊線)交差点～松原(樽川西線)交差点	中田町交差点(13号分岐)
		手ノ子(長井飯豊線)交差点
12	一般国道119号 町原交差点～緑町交差点	緑町交差点

■箇所

箇所	箇所名
1	宮坂考古館前交差点
2	米沢市本町交差点
3	成島交差点
4	長井市今泉交差点
5	緑町南交差点



2

村山地方 (1/2)

■区間	区間名	箇所名
13	市道(山形市内)	元木交差点
		青田五丁目交差点
14	市道(山形市内)	小立交差点
		第六中前交差点
15	一般国道49号	長谷堂交差点~門伝交差点
		三日町十字路
		十日町交差点
16	一般国道112号、(主)山形山寺線	三日町十字路~文翔館前交差点
		十日町1丁目交差点
		七日町交差点
17	一般国道112号、(主)山形山辺線	文翔館前交差点
		文翔館西交差点
		大手町交差点
		城北交差点
		城北西交差点
18	一般国道112号	ジョイ下条店前交差点
		文翔館西交差点
		旅館町交差点
19	(主)山形交通線、市道(山形市内)	北山形駅前交差点
		宮町交差点
20	(県)北山形停車場城北線	城北交差点
		城北西交差点
21	一般国道112号、(主)山形朝日線、(県)下原山形停車場線	七日町交差点
		旅館町交差点
		十字屋前交差点
22	(主)山形朝日線	霞城公民館前交差点
		山形テレビ前交差点
23	(主)山形停車場線	十日町交差点
		十日町交差点~山形駅前
24	(主)山形白鷹線	三日町十字路~ヤマザワあかむね丘店前交差点
		五日町踏切交差点
25	(県)大野目内表線	イオン山形北店西交差点
		イオン山形北店前交差点
26	一般国道13号	大野目~大野目南交差点
		大野目~大野目4丁目交差点
27	(主)山形山寺線	大野目西交差点
		大野目南交差点
28	一般国道13号	久野本交差点
		久野本交差点~久野本交差点
29	一般国道287号	道の駅「河北」前交差点
		谷地下野交差点~谷地交差点

■箇所	箇所名
6	成沢西交差点
7	新田二丁目交差点
8	平清水交差点
9	南一番町交差点
10	美畑町交差点
11	電田交差点
12	深町交差点
13	南館交差点
14	山形北高東交差点
15	相生町交差点
16	清住交差点
17	西田交差点
18	下条五差路交差点
19	ヤマザワ北町店前交差点
20	江保交差点
21	陣場交差点
22	橋交差点
23	岡所宮東交差点
24	朝町交差点
25	形川町4丁目交差点
26	落合交差点
27	中野交差点
28	神町交差点
29	塩沢交差点

凡例

<主要渋滞箇所>

- 箇所
- ◆ 箇所(踏切)
- 区間
- エリア

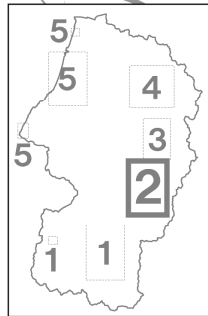
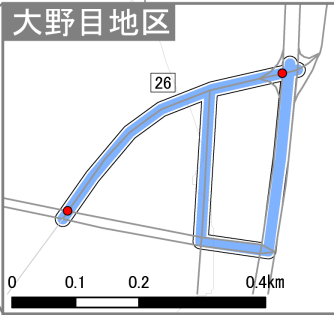
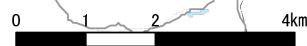
<道路種別>

- 高速道路
- 一般県道以上
- 市町村道

● 主な大規模商業施設

区間： 交差点等が連担するなど、速度低下箇所が連続しており、複数の主要渋滞箇所を含む区間

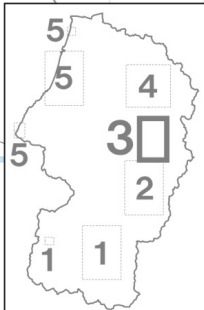
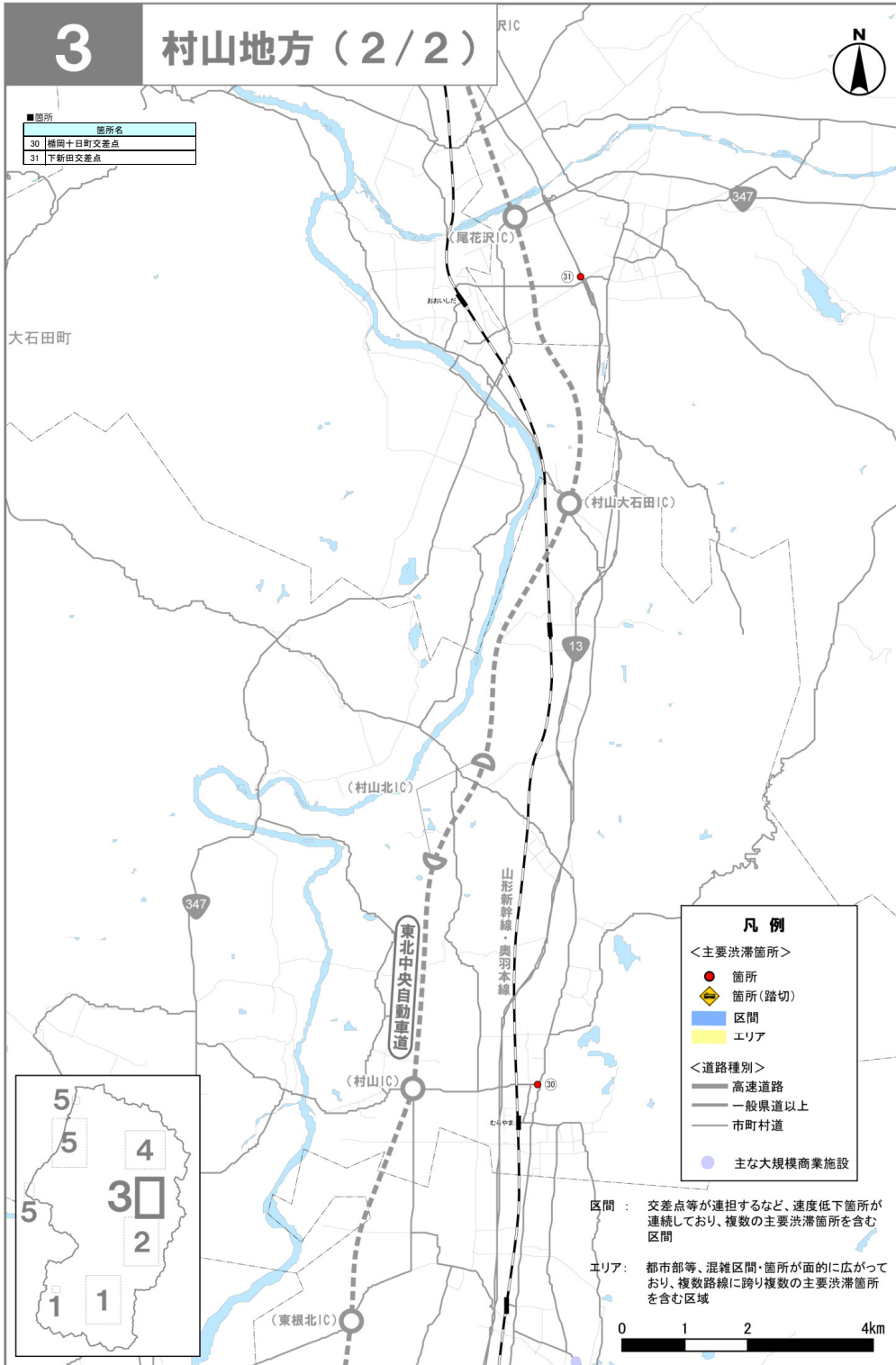
エリア： 都市部等、混雑区間・箇所が面的に広がっており、複数路線に跨り複数の主要渋滞箇所を含む区域



3 村山地方 (2/2)



■箇所	箇所名
30	橋岡十日町交差点
31	下新田交差点



凡例

<主要渋滞箇所>

- 箇所
- ◆ 箇所(踏切)
- 区間
- エリア


<道路種別>

- 高速道路
- 一般県道以上
- 市町村道

● 主な大規模商業施設

区間： 交差点等が連担するなど、速度低下箇所が連続しており、複数の主要渋滞箇所を含む区間

エリア： 都市部等、混雑区間・箇所が面的に広がっており、複数路線に跨り複数の主要渋滞箇所を含む区域



区間名	区間名	箇所名
一般国道19号	24号(新庄)新庄交差点	
30 少子(新庄)西前交差点~東山北交差点	東山交差点	
	東山北交差点	
31 五日町交差点~五日町北交差点	五日町交差点	
32 万葉町西交差点~万葉町交差点	万葉町交差点	
33 本谷浦西交差点~本谷浦交差点	本谷浦交差点	
34 湯野浦西交差点~湯野浦交差点	湯野浦西前交差点	
	湯野浦西前交差点	
35 山崎(仁田山)西前線交差点~倉山(湯野金山南)交差点	金山(湯野金山南)交差点	
	金山西前線交差点	

箇所名
32 山腰交差点

凡例

<主要渋滞箇所>

- 箇所 (赤丸)
- 箇所(箇所) (赤四角)
- 区間 (赤線)
- エリア (赤塗り)

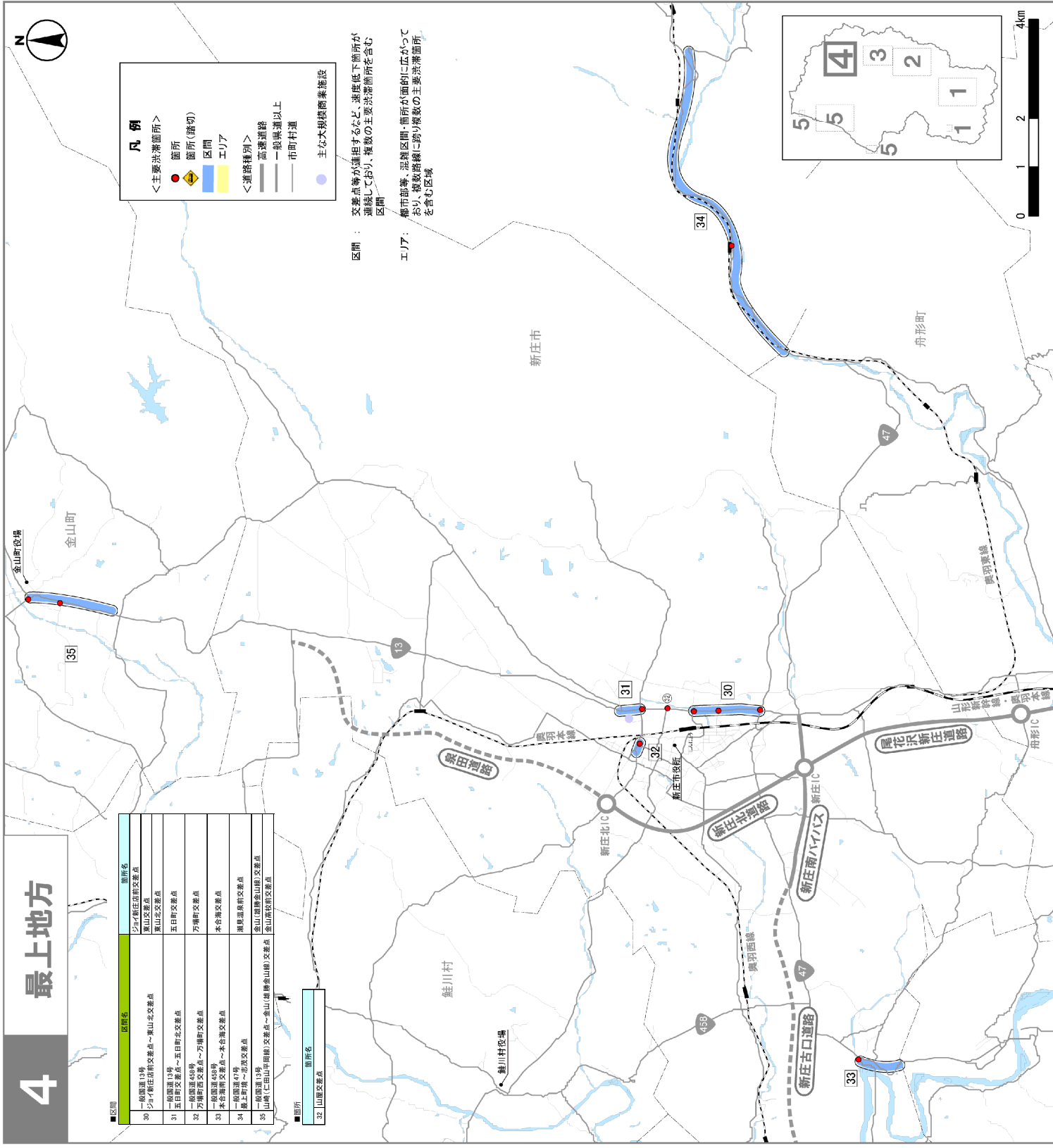
<道路種別>

- 高速道路 (太線)
- 一般国道以上 (細線)
- 市町村道 (点線)

● 主な大規模商業施設

区間： 交差点等が連なるなど、速度低下箇所が連続しており、複数の主要渋滞箇所を含む区間

エリア： 都市部等、湿潤区間、箇所が面的に広がっており、複数路線に跨り複数の主要渋滞箇所を含む区域



5

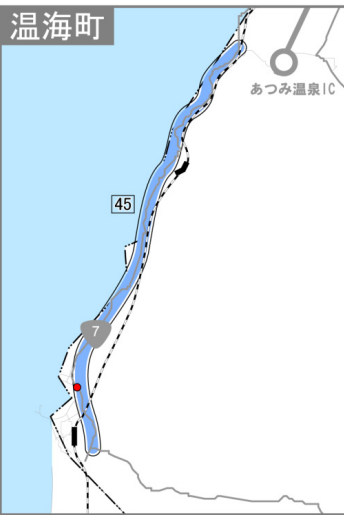
庄内地方



遊佐町

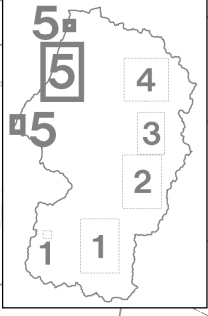


温海町



区間	区間名	箇所名
37	(南)吹波原田線 松野町交差点～北今町交差点	北今町交差点
38	一般国道7号 R7東両羽町南交差点～大宮交差点	大宮交差点
39	一般国道7号 広野興隆交差点～広野交差点	広野交差点
40	(南)鶴岡村上線 八文字屋鶴岡町前交差点～鶴岡市役所前交差点	八文字屋鶴岡町前交差点 山形地方検察庁前交差点 鶴岡市役所前交差点
41	(南)鶴岡村上線 鶴岡市役所前～さらやか銀行鶴岡中央支店前交差点	日吉町交差点
42	(主)鶴岡停車場線 末広町交差点～日吉町交差点	末広町交差点
43	市道(鶴岡市内) 山王町交差点～銀座通り交差点	山王町交差点 銀座通り交差点
44	(主)鶴岡羽黒線 鶴岡市役所前～さらやか銀行鶴岡中央支店前交差点	鶴岡市役所前交差点 さらやか銀行鶴岡中央支店前交差点
36	一般国道7号 西浜南交差点	西浜南交差点
45	一般国道7号 旗ヶ間交差点～大岩川交差点	旗ヶ間交差点

箇所	箇所名
33	ロックタウン酒田店前交差点
34	鳥羽交差点
35	出羽交差点
36	旗字交差点
37	イオン三川前交差点
38	余目土堤下交差点
39	大宮交差点
40	伊勢原町交差点
41	美原町交差点
42	平宮田交差点
43	ウエストモールバルビ点前交差点



凡例

<主要渋滞箇所>

- 箇所
- ◀▶ 箇所(踏切)
- 区間
- エリア

<道路種別>

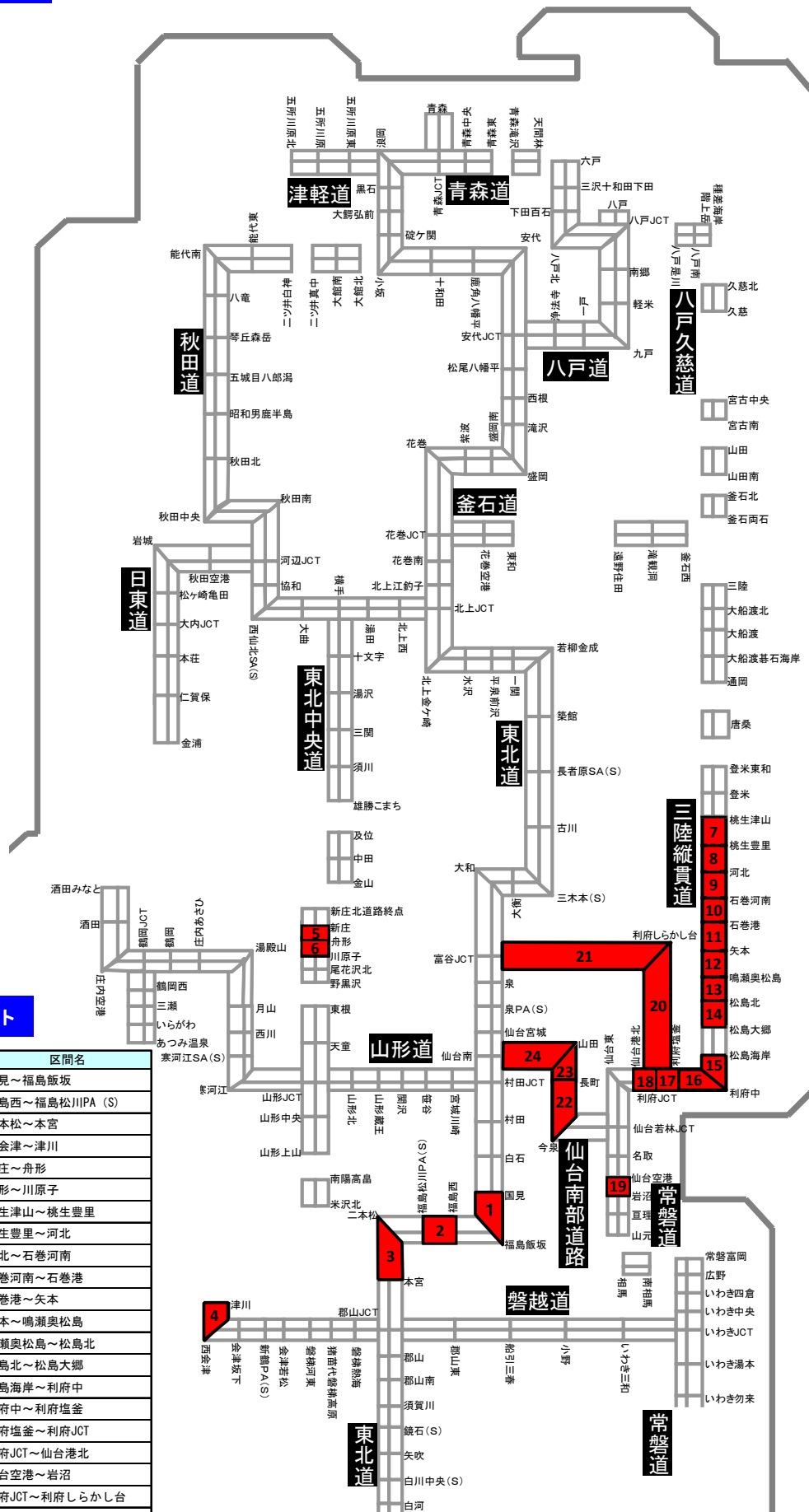
- 高速道路
- 一般県道以上
- 市町村道
- 主な大規模商業施設

区間：交差点等が連担するなど、速度低下箇所が連続しており、複数の主要渋滞箇所を含む区間

エリア：都市部等、混雑区間・箇所が面的に広がっており、複数路線に跨り複数の主要渋滞箇所を含む区域



主要渋滞箇所位置図



1 主要渋滞箇所

主要渋滞箇所リスト

路線名	区間名
1	東北縦貫自動車道 国見～福島飯坂
2	東北縦貫自動車道 福島西～福島松川PA (S)
3	東北縦貫自動車道 二本松～本宮
4	磐越自動車道 西会津～津川
5	東北中央自動車道 新庄～舟形
6	東北中央自動車道 舟形～川原子
7	三陸縦貫自動車道 桃生津山～桃生豊里
8	三陸縦貫自動車道 桃生豊里～河北
9	三陸縦貫自動車道 河北～石巻河南
10	三陸縦貫自動車道 石巻河南～石巻港
11	三陸縦貫自動車道 石巻港～矢本
12	三陸縦貫自動車道 矢本～鳴瀬奥松島
13	三陸縦貫自動車道 鳴瀬奥松島～松島北
14	三陸縦貫自動車道 松島北～松島大郷
15	三陸縦貫自動車道 松島海岸～利府中
16	三陸縦貫自動車道 利府中～利府塩釜
17	三陸縦貫自動車道 利府塩釜～利府JCT
18	三陸縦貫自動車道 利府JCT～仙台港北
19	常磐自動車道 仙台空港～岩沼
20	仙台北部道路 利府JCT～利府しらかし台
21	仙台北部道路 利府しらかし台～富谷JCT
22	仙台南部道路 今泉～長町
23	仙台南部道路 長町～山田
24	仙台南部道路 山田～仙台南

※注意：上下線のいずれかの方向でも渋滞している区間を表しています。