

一般国道 1 1 2 号

自：山形市七日町一丁目453-2地先

至：山形市七日町一丁目479-5地先

歩行者利便増進道路利用計画

令和5年3月

東北地方整備局

歩行者利便増進道路利用計画書

山形河川国道事務所

路線名：一般国道 112 号						
歩行者利便増進道路／利便増進誘導区域として指定する区間	利便増進施設として認める物件	占用主体	占用面積 (㎡)	占用期間	歩行者利便増進道路利用計画検討会で定めるその他の事項	備考
自 山形市七日町一丁目 453-2 地先 至 山形市七日町一丁目 479-5 地先	ベンチ、食事施設、 レンタサイクル用の自 転車駐車器具	七日町商店 街振興組合	375	令和 5 年 4 月 1 日 ～ 令和 10 年 3 月 31 日	特になし	別添資料 のとおり

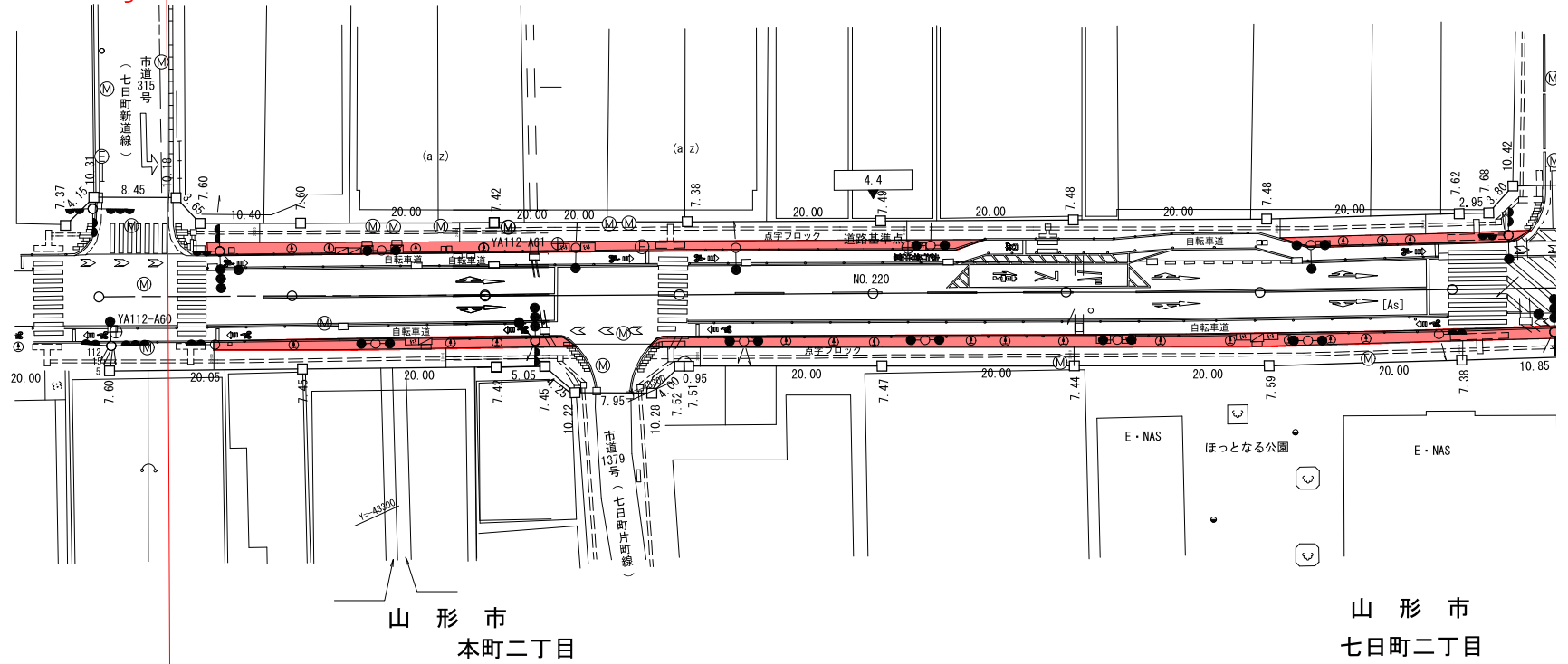
国道112号山形歩行者利便増進道路利用計画(1)

歩行者利便増進道路(上下線)


L=0.290km

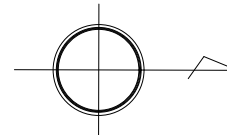
山形市七日町一丁目四五三番二地先から

山形市
七日町一丁目



はん例

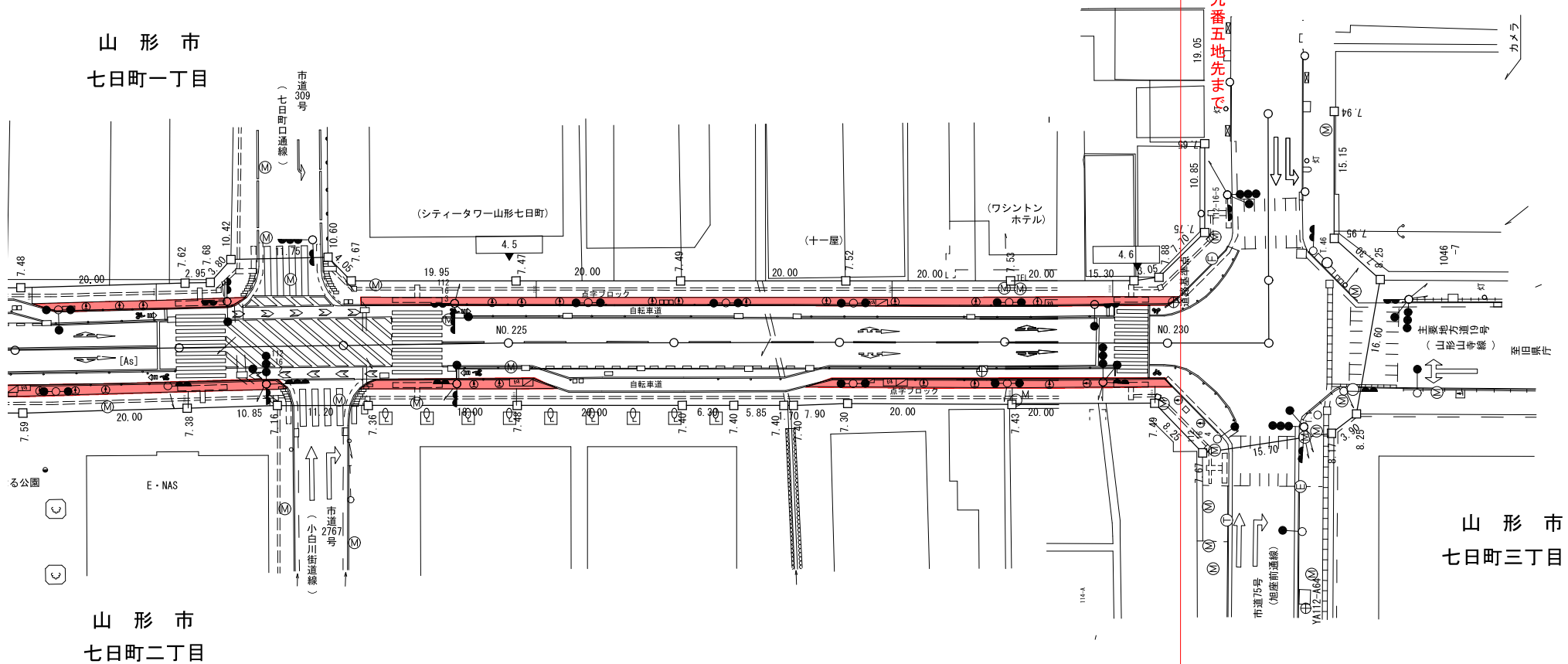
	利便増進誘導区域として指定する区域
-------------------------------------------------------------------------------------	-------------------



国道112号山形歩行者利便増進道路利用計画(2)

歩行者利便増進道路(上下線)
L=0.290km

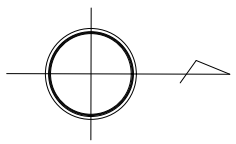
山形市七日町一丁目四七九番五地先まで




山形市
七日町一丁目

山形市
七日町二丁目

山形市
七日町三丁目



はん例	
	利便増進誘導区域として指定する区域

利便増進誘導区域

標準横断面図 NO. 222

利便増進誘導区域

